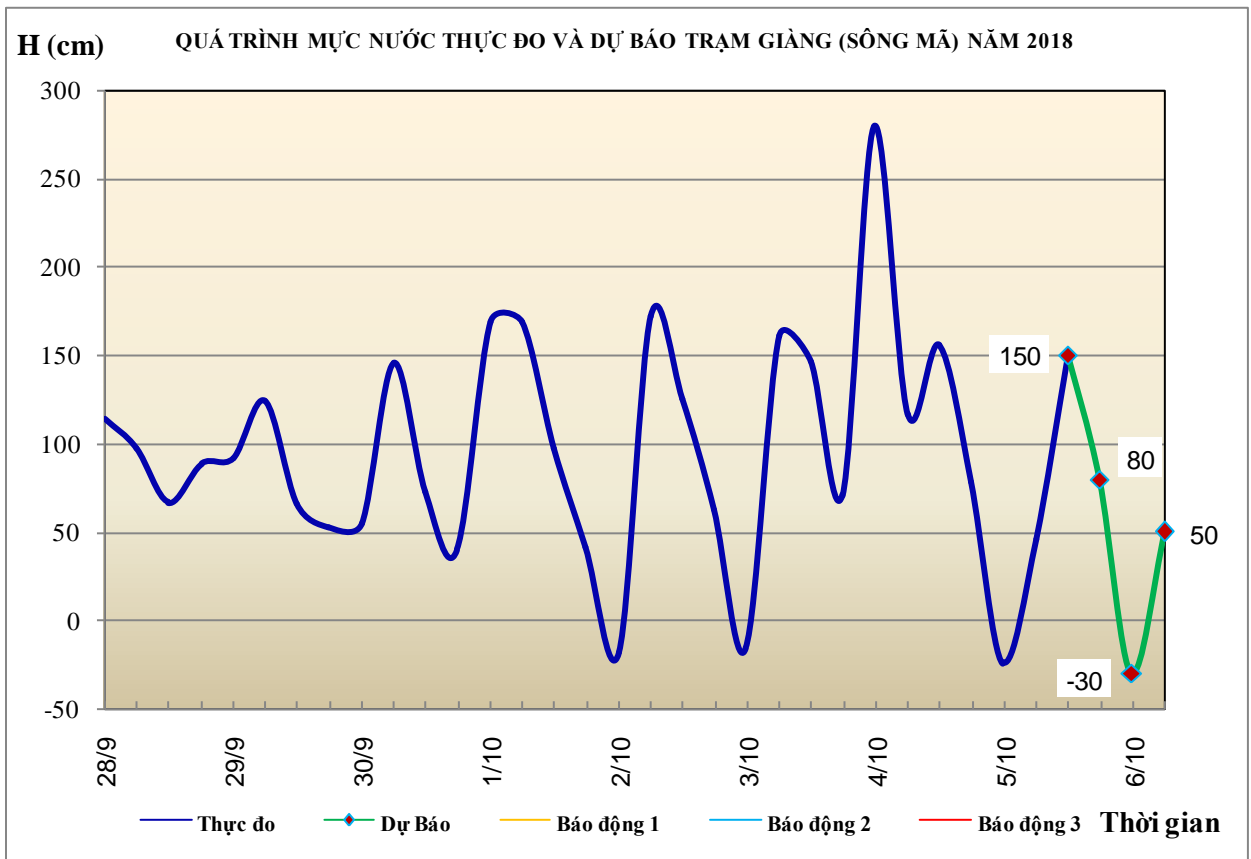


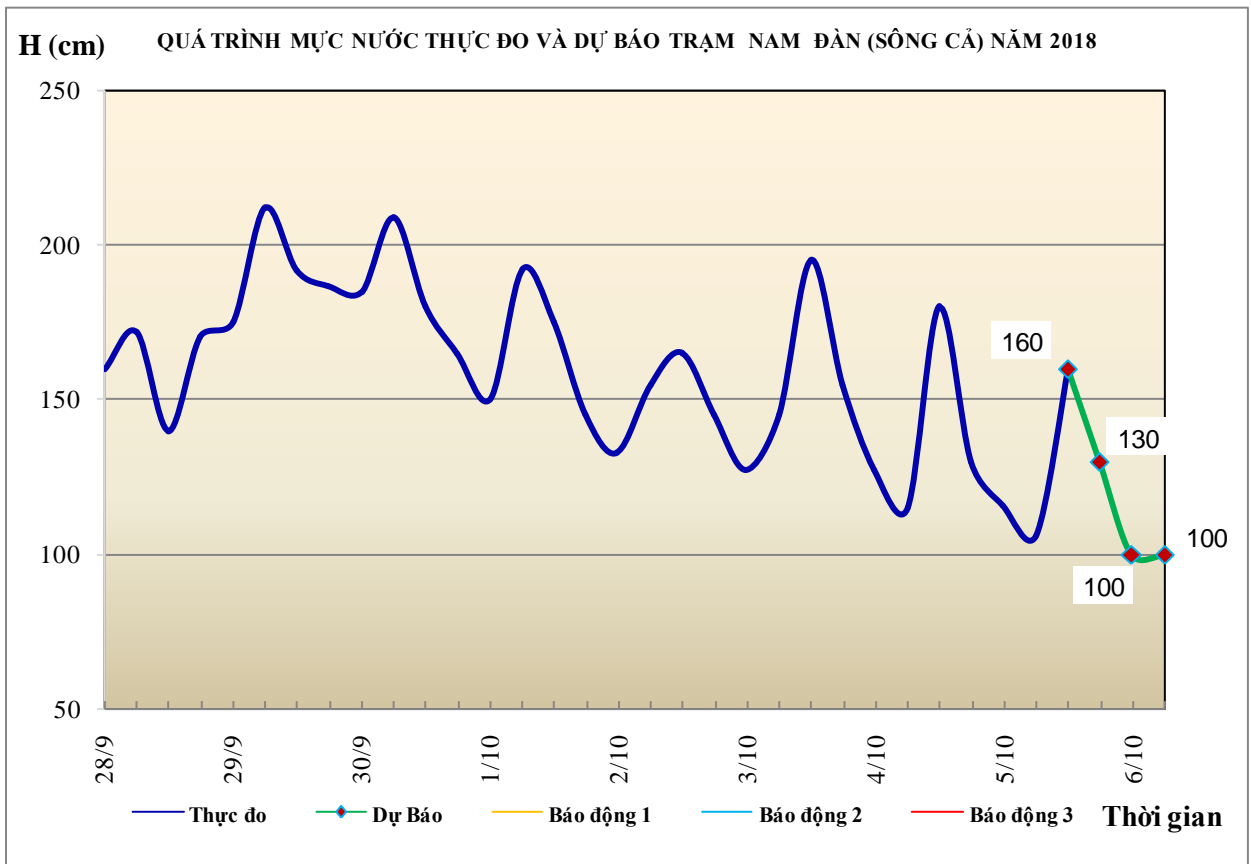
Hà Nội, ngày 05 tháng 10 năm 2018

BẢN TIN DỰ BÁO THỦY VĂN HẠN NGẮN CÁC SÔNG TRUNG BỘ, TÂY NGUYÊN VÀ NAM BỘ

1. Khu vực Bắc Trung Bộ

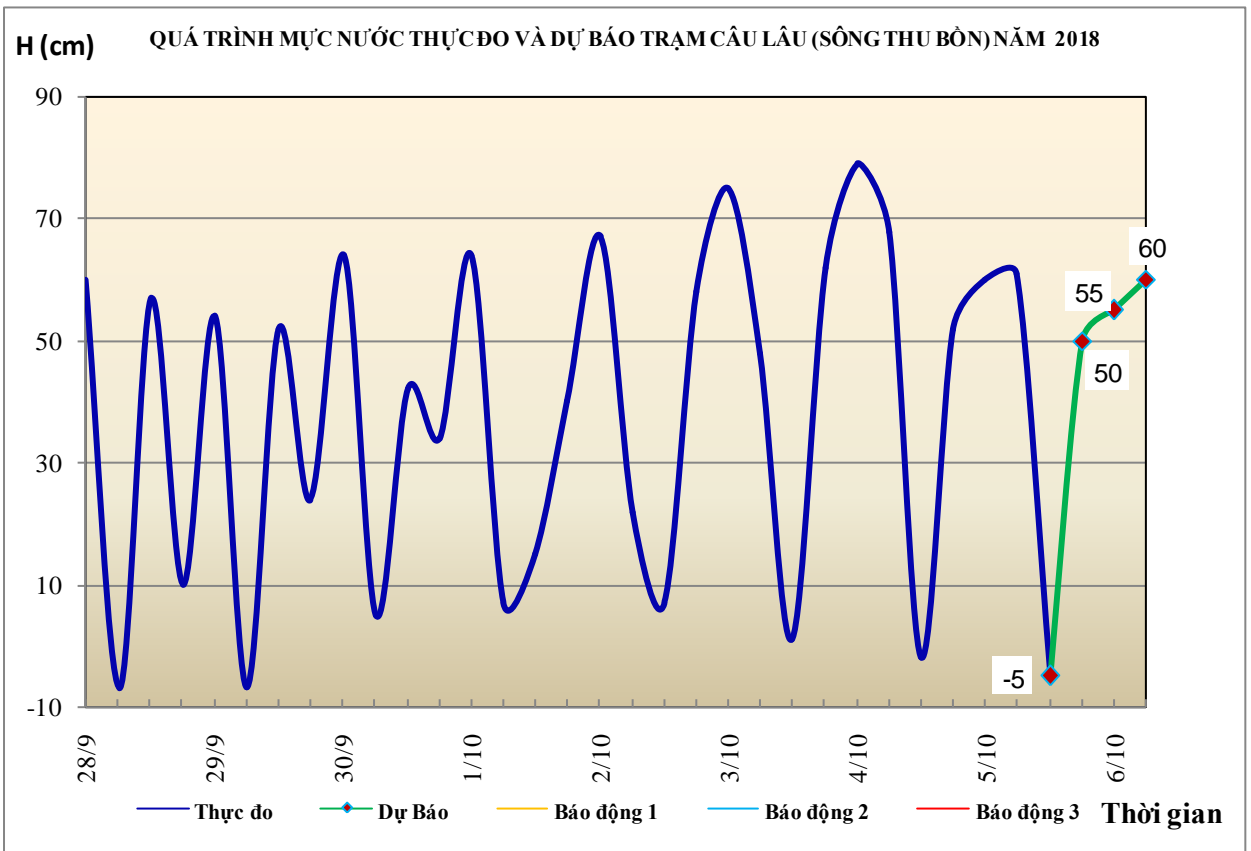
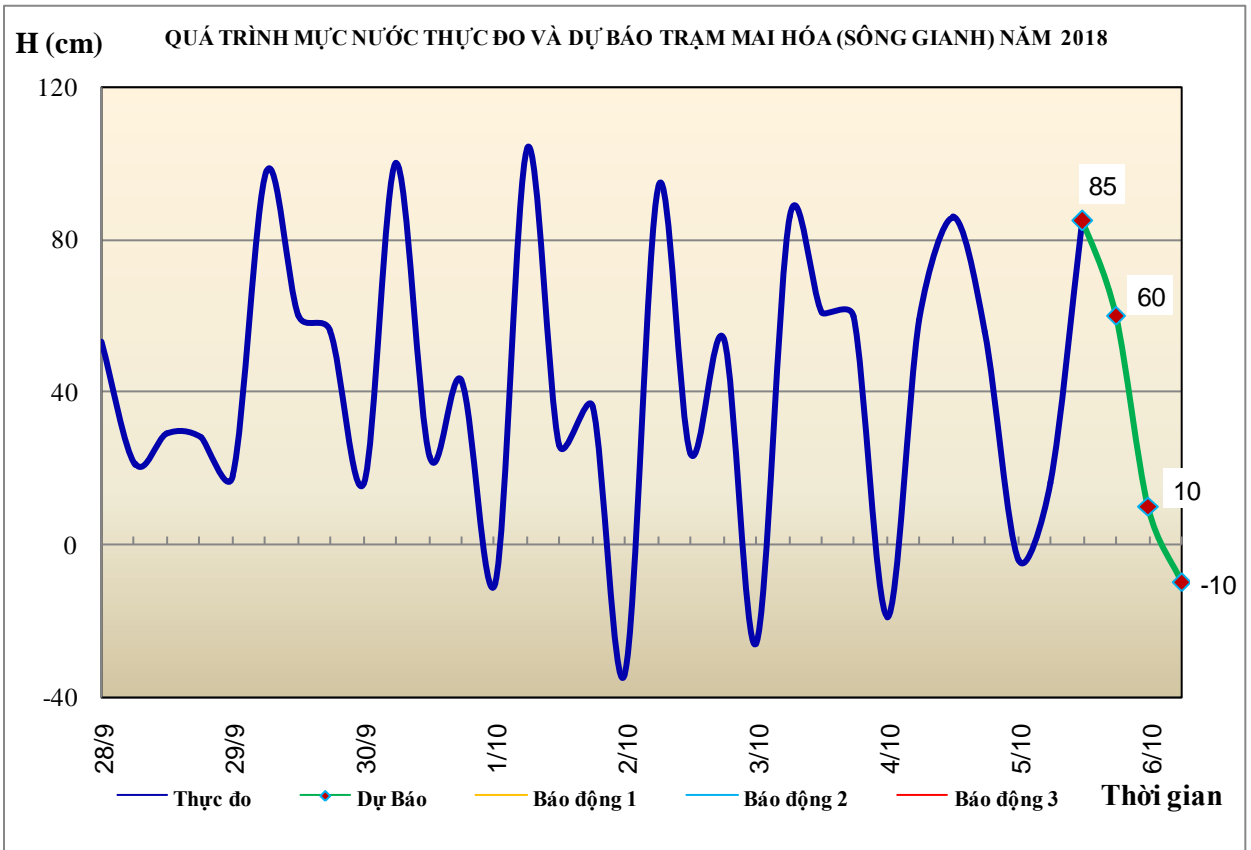
Tóm tắt tình hình 24 giờ qua	Dự báo 24 giờ tới
1.1. Sông Bưởi: Mức nước biến đổi chậm	Mức nước biến đổi chậm
1.2. Sông Mã: Mức nước trung, thượng lưu dao động theo điều tiết hồ chứa, hạ lưu biến đổi theo triều	Mức nước trung, thượng lưu dao động theo điều tiết hồ chứa, hạ lưu biến đổi theo triều
1.3. Sông Chu: Mức nước biến đổi chậm	Mức nước dao động theo điều tiết hồ chứa.
1.4. Sông Cả: Mức nước trung, thượng lưu biến đổi chậm, hạ lưu dao động theo triều	Mức nước trung, thượng lưu biến đổi chậm, hạ lưu dao động theo triều
1.5. Sông La: Mức nước sông Ngàn Sâu, sông Ngàn Phố biến đổi chậm, sông La dao động theo triều	Mức nước sông Ngàn Sâu, sông Ngàn Phố biến đổi chậm, sông La dao động theo triều





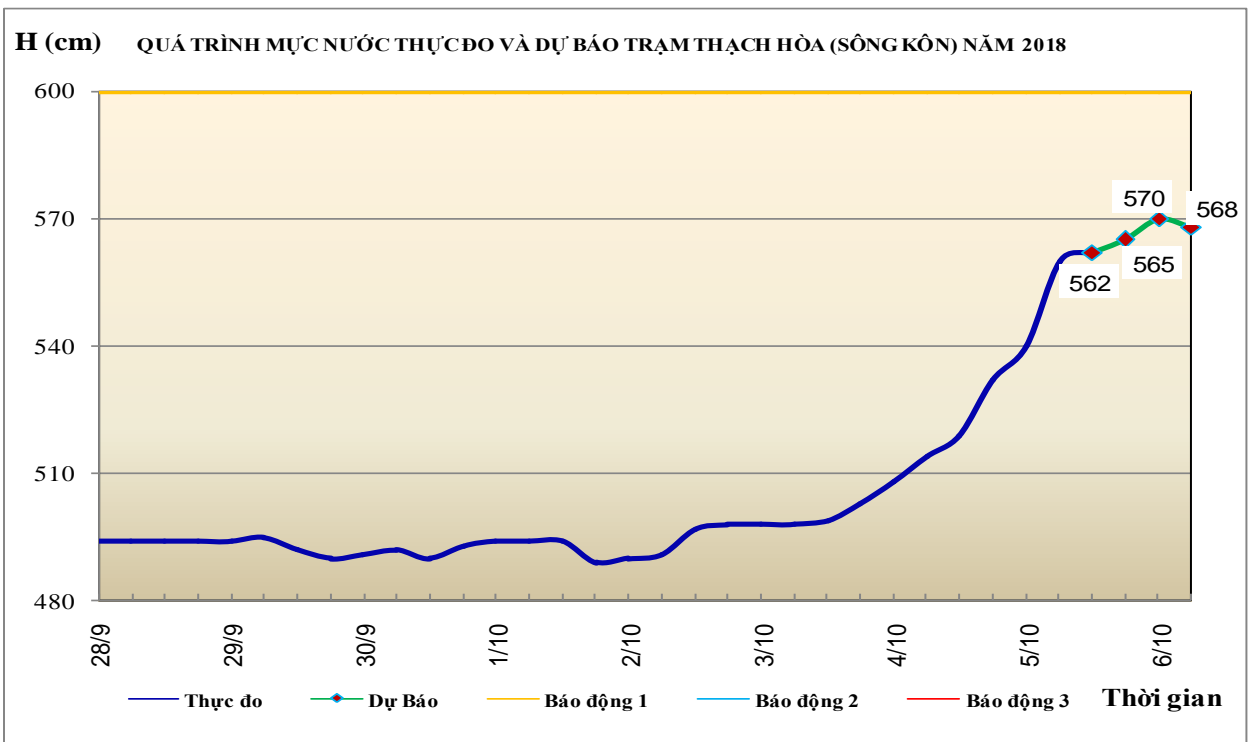
2. Khu vực Trung Trung Bộ

Tóm tắt tình hình 24 giờ qua	Dự báo 24 giờ tới
2.1. Sông Gianh: Mức nước biến đổi chậm.	Mức nước biến đổi chậm.
2.2. Sông Hương: Mức nước biến đổi chậm.	Mức nước biến đổi chậm.
2.3. Sông Vu Gia - Thu Bồn: Thượng lưu sông Thu Bồn đã xuất hiện lũ nhỏ với biên độ 1-3m, thượng lưu sông Vu Gia có dao động, hạ lưu biến đổi chậm.	Mức nước trung thượng lưu xuống, hạ lưu sẽ lên chậm.
2.4. Sông Trà Khúc: Đã xuất hiện một đợt lũ nhỏ, hiện tại mức nước đang xuống. Đỉnh lũ tại trạm Trà Khúc 2,85m (01h/05/10), dưới BĐ1 0,65m.	Mức nước tiếp tục xuống.
2.5. Các sông khác: Lũ trên các sông ở Quảng Nam và Quảng Ngãi đã đạt đỉnh và đang xuống, biên độ lũ lên từ 1-3m. Đỉnh lũ trên sông Vệ tại trạm Sông Vệ 3,35m (21h/4/10), dưới BĐ2 0,15m, các sông khác đỉnh lũ còn dưới BĐ1. Hiện tại, mức nước các sông ở Quảng Nam, Quảng Ngãi đang xuống.	Mức nước các sông ở Quảng Nam và Quảng Ngãi tiếp tục xuống. Các sông khác biến đổi chậm.



3. Khu vực Nam Trung Bộ

Tóm tắt tình hình 24 giờ qua	Dự báo 24 giờ tới
3.1. Sông Kôn: Mực nước có dao động.	Mực nước có dao động.
3.2. Sông Ba: Thượng lưu xuất hiện 1 đợt lũ nhỏ với biên độ lũ lên từ 1-2m; hạ lưu dao động theo điều tiết của hồ thủy điện.	Thượng, trung lưu có dao động; hạ lưu dao động theo điều tiết của thủy điện.
3.3. Sông Cái Nha Trang: Mực nước có dao động.	Mực nước có dao động.
3.4. Các sông khác: Trên sông An Lão và sông La Ngà xuất hiện 1 đợt lũ, đỉnh lũ tại trạm An Hòa là 22,29m (14h/04/10), trên BĐ1 0,29m; đỉnh lũ tại trạm Tà Pao là 120,3m (5h/05/10), trên BĐ1 0,3m. Các sông khác mực nước có dao động.	Mực nước có dao động.

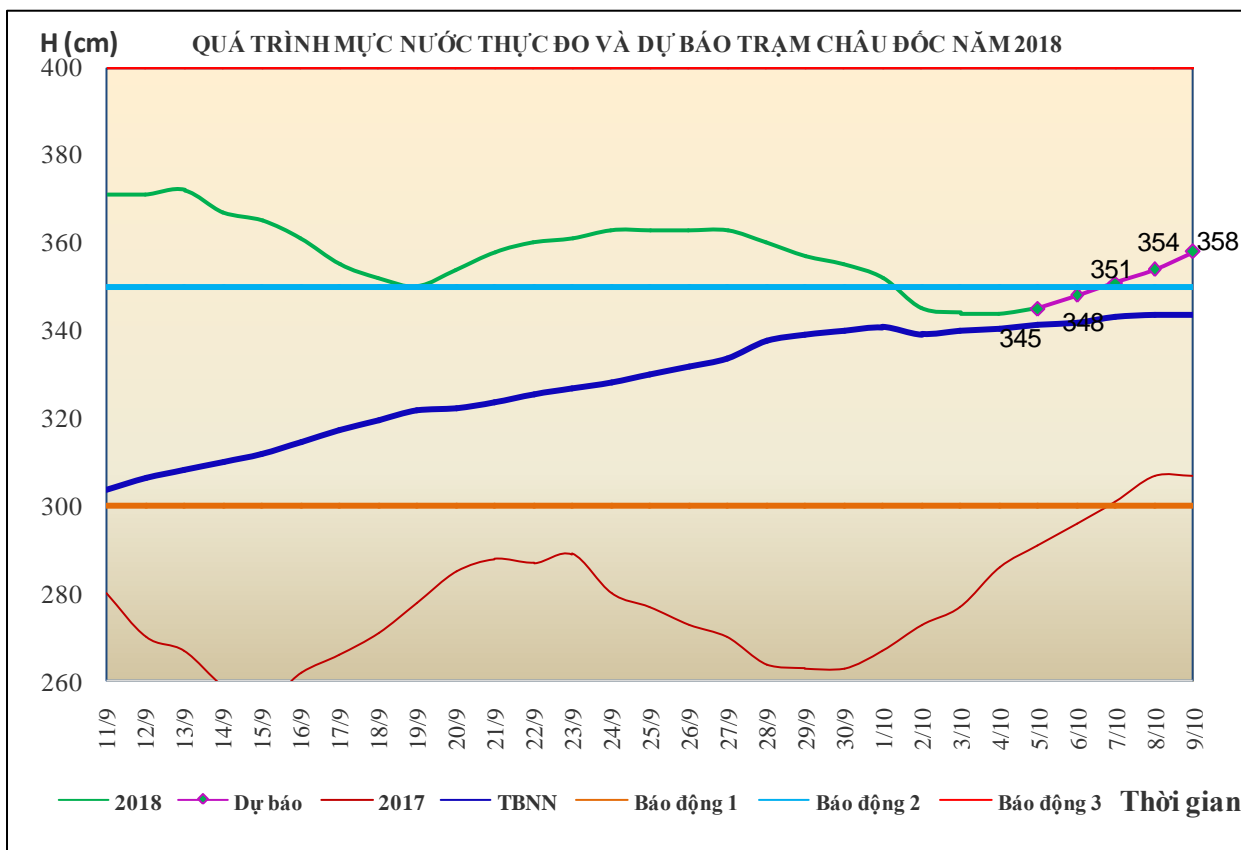
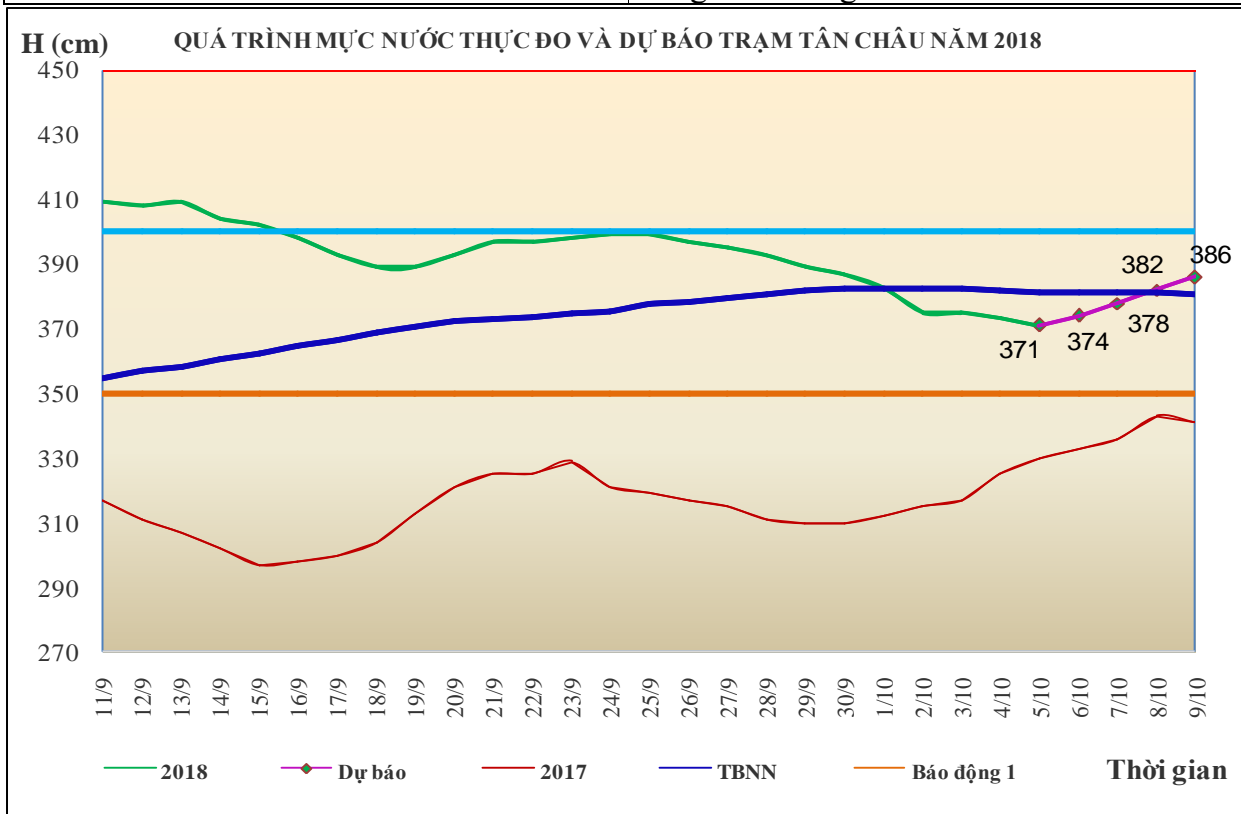


4. Khu vực Tây Nguyên

Tóm tắt tình hình 24 giờ qua	Dự báo 24 giờ tới
4.1. Sông Sê San: Thượng lưu sông Đăkbla xuất hiện lũ nhỏ với biên độ lũ lên 1,0-1,1m. Đỉnh lũ tại trạm KonPlong là 592,35m (19h/04/10), trên BĐ1 0,35m. Mực nước hạ lưu sông Đăkbla dao động, các sông khác biến đổi chậm	Lũ thượng lưu sông Đăkbla xuống dần, các sông khác dao động.
4.2. Sông Srêpôk: Mực nước các sông dao động theo điều tiết hồ chứa	Mực nước các sông dao động theo điều tiết hồ chứa
4.3. Các sông khác: Mực nước các sông biến đổi chậm	Mực nước các sông dao động

5. Khu vực Nam Bộ

Tóm tắt tình hình 24 giờ qua	Dự báo
Mức nước sông Cửu Long biến đổi chậm. Mức nước cao nhất ngày 04/10, trên sông Tiền tại Tân Châu 3,73m (trên BĐ1 0,23m); trên sông Hậu tại Châu Đốc 3,44m (dưới BĐ2 0,06m).	Mức nước sông Cửu Long sẽ lên theo triều. Đến ngày 09/10, mức nước cao nhất ngày tại Tân Châu lên mức 3,86m (dưới BĐ2 0,14m); tại Châu Đốc lên mức 3,58m (trên BĐ2 0,08m), tại các trạm hạ lưu sông Cửu Long lên mức BĐ2 -BĐ3.



6. Bảng mực nước thực đo và dự báo

6.1. Khu vực Trung Bộ

Sông	Trạm	Mực nước thực đo (cm)		Mực nước dự báo (cm)	
		19h-04/10	7h-05/10	19h-05/10	7h-06/10
Mã	Giàng	79	46 ↑	80 ↑	50 ↓
Cả	Nam Đàn	130	106 ↓	130 ↑	100 ↓
La	Linh Cảm	81	11 ↑	90 ↑	30 ↓
Gianh	Mai Hóa	56	16 ↑	60 ↑	-10 ↓
Hương	Kim Long	55	43 ↓	55 ↑	45 ↓
Thu Bồn	Câu Lâu	52	61 ↓	50 ↓	60 ↑
Trà Khúc	Trà Khúc	240	255 ↓	200 ↓	150 ↓
Kôn	Thạch Hòa	532	560 ↑	565 ↑	568 ↑
Ba	Phú Lâm	15	49 ↓	10 ↓	55 ↑

6.2. Khu vực Nam Bộ

Sông	Trạm	Mực nước cao nhất ngày (cm)					
		Thực đo	Dự báo				
		04/10	05/10	06/10	07/10	08/10	09/10
Sông Tiền	Tân Châu	373 ↓	371 ↓	374 ↑	378 ↑	382 ↑	386 ↑
Sông Hậu	Châu Đốc	344 →	345 ↑	348 ↑	351 ↑	354 ↑	358 ↑

Tin phát lúc: 10h30'

Duyệt bản tin: Phùng Tiến Dũng

**PHÒNG DỰ BÁO THỦY VĂN TRUNG BỘ,
TÂY NGUYÊN VÀ NAM BỘ**

Dự báo viên: Huệ, Trang, Tùng, Vân, Thắng