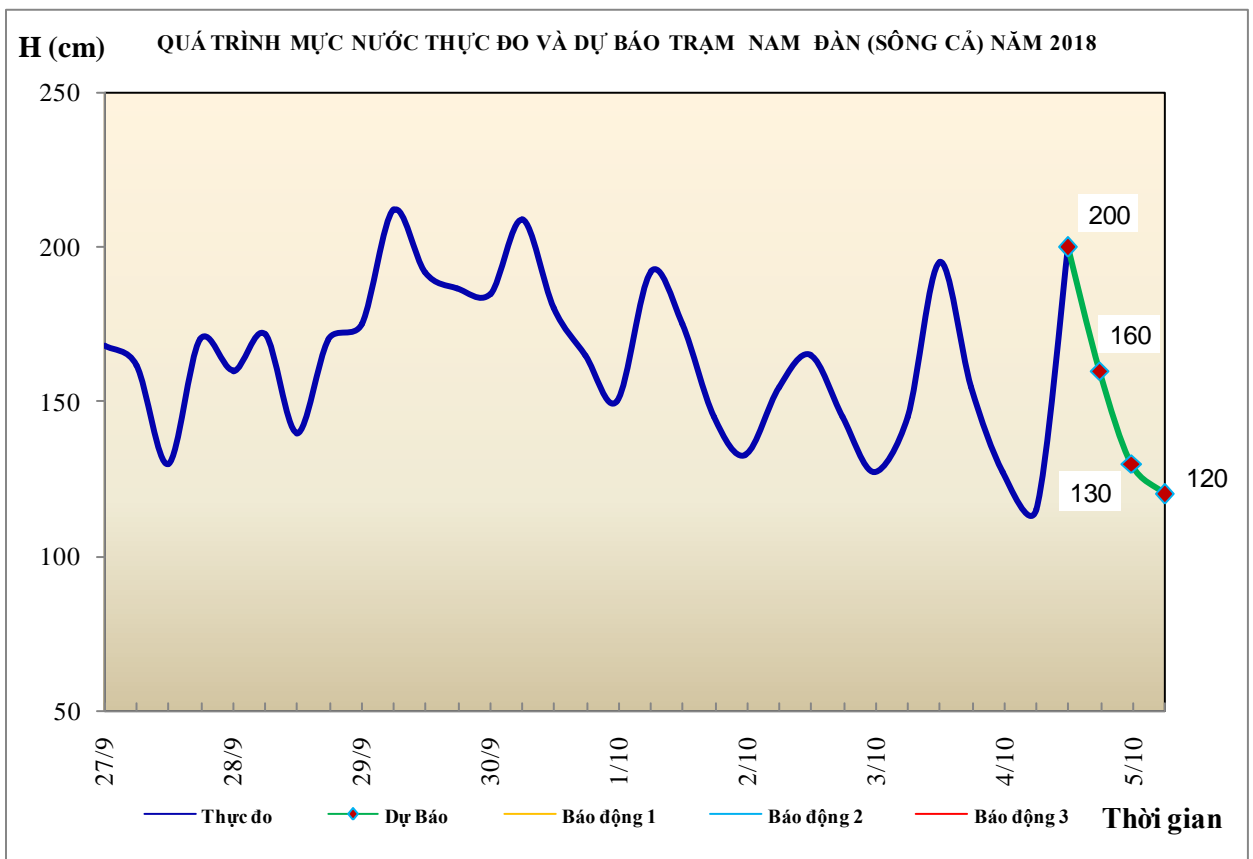


Hà Nội, ngày 4 tháng 10 năm 2018

BẢN TIN DỰ BÁO THỦY VĂN HẠN NGẮN CÁC SÔNG TRUNG BỘ, TÂY NGUYÊN VÀ NAM BỘ

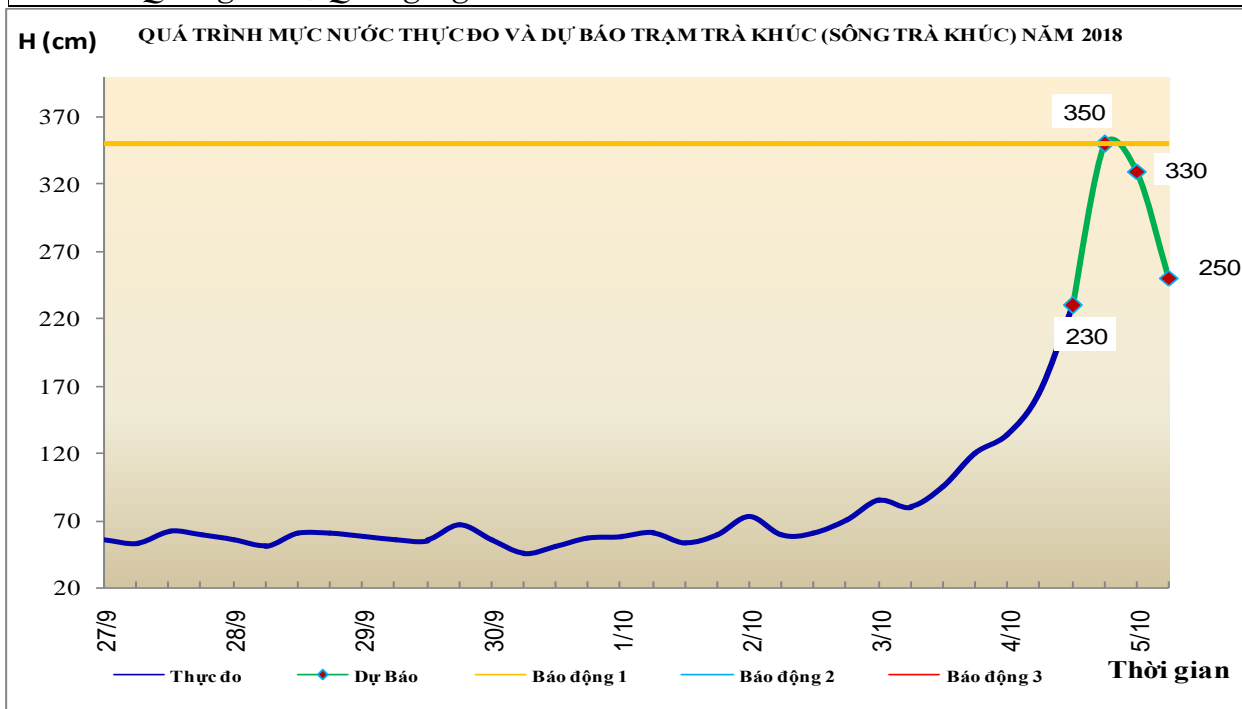
1. Khu vực Bắc Trung Bộ

Tóm tắt tình hình 24 giờ qua	Dự báo 24 giờ tới
1.1. Sông Bưởi: Mức nước biến đổi chậm	Mức nước biến đổi chậm
1.2. Sông Mã: Mức nước trung, thượng lưu dao động theo điều tiết hồ chứa, hạ lưu biến đổi theo triều	Mức nước trung, thượng lưu dao động theo điều tiết hồ chứa, hạ lưu biến đổi theo triều
1.3. Sông Chu: Mức nước biến đổi chậm	Mức nước dao động theo điều tiết hồ chứa.
1.4. Sông Cả: Mức nước trung, thượng lưu biến đổi chậm, hạ lưu dao động theo triều	Mức nước trung, thượng lưu biến đổi chậm, hạ lưu dao động theo triều
1.5. Sông La: Mức nước sông Ngàn Sâu, sông Ngàn Phố biến đổi chậm, sông La dao động theo triều	Mức nước sông Ngàn Sâu, sông Ngàn Phố biến đổi chậm, sông La dao động theo triều



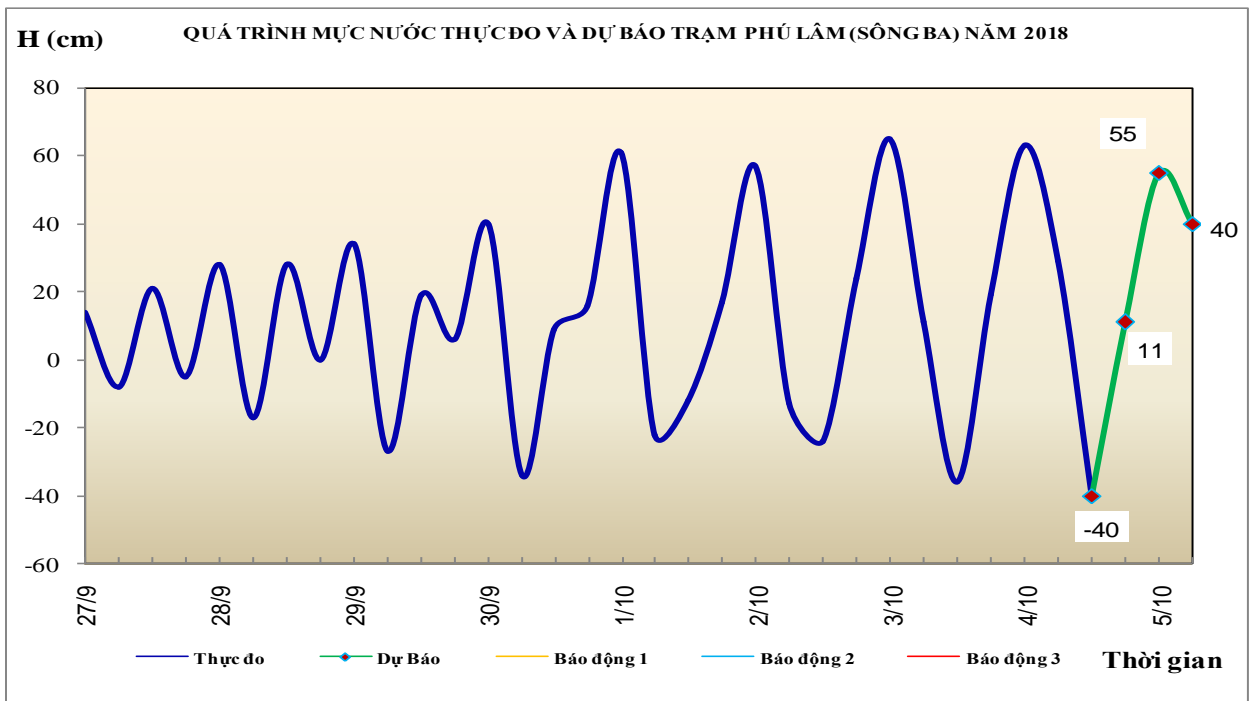
2. Khu vực Trung Trung Bộ

Tóm tắt tình hình 24 giờ qua	Dự báo 24 giờ tới
2.1. Sông Gianh: Mức nước biến đổi chậm.	Mức nước biến đổi chậm
2.2. Sông Hương: Mức nước biến đổi chậm.	Mức nước biến đổi chậm.
2.3. Sông Vu Gia - Thu Bồn: Mức nước trung thượng lưu đang lên, hạ lưu biến đổi chậm	Mức nước trung thượng lưu tiếp tục lên, hạ lưu sẽ lên chậm.
2.4. Sông Trà Khúc: Mức nước đang lên	Mức nước tiếp tục lên và có khả năng lên mức BĐ1.
2.5. Các sông khác: Mức nước các sông ở Quảng Nam, Quảng Ngãi đang lên.	Mức nước các sông ở Quảng Nam tiếp tục lên nhưng còn ở mức thấp, các sông ở Quảng Ngãi có khả năng lên mức BĐ1 và trên BĐ1, riêng sông Vệ khả năng lên mức BĐ2.
Cảnh báo: Nguy cơ cao xảy ra lũ quét, sạt lở đất vùng núi, ngập úng vùng trũng thấp các tỉnh Quảng Nam, Quảng Ngãi.	



3. Khu vực Nam Trung Bộ

Tóm tắt tình hình 24 giờ qua	Dự báo 24 giờ tới
3.1. Sông Kôn: Mức nước biến đổi chậm	Mức nước biến đổi chậm.
3.2. Sông Ba: Thượng, trung lưu có dao động; hạ lưu dao động theo điều tiết của hồ thủy điện.	Thượng, trung lưu có dao động; hạ lưu dao động theo điều tiết của thủy điện.
3.3. Sông Cái Nha Trang: Mức nước biến đổi chậm.	Mức nước có dao động.
3.4. Các sông khác: Mức nước các sông ở Bắc Bình Định có lũ nhỏ, các sông khác có lũ nhỏ.	Mức nước có dao động.

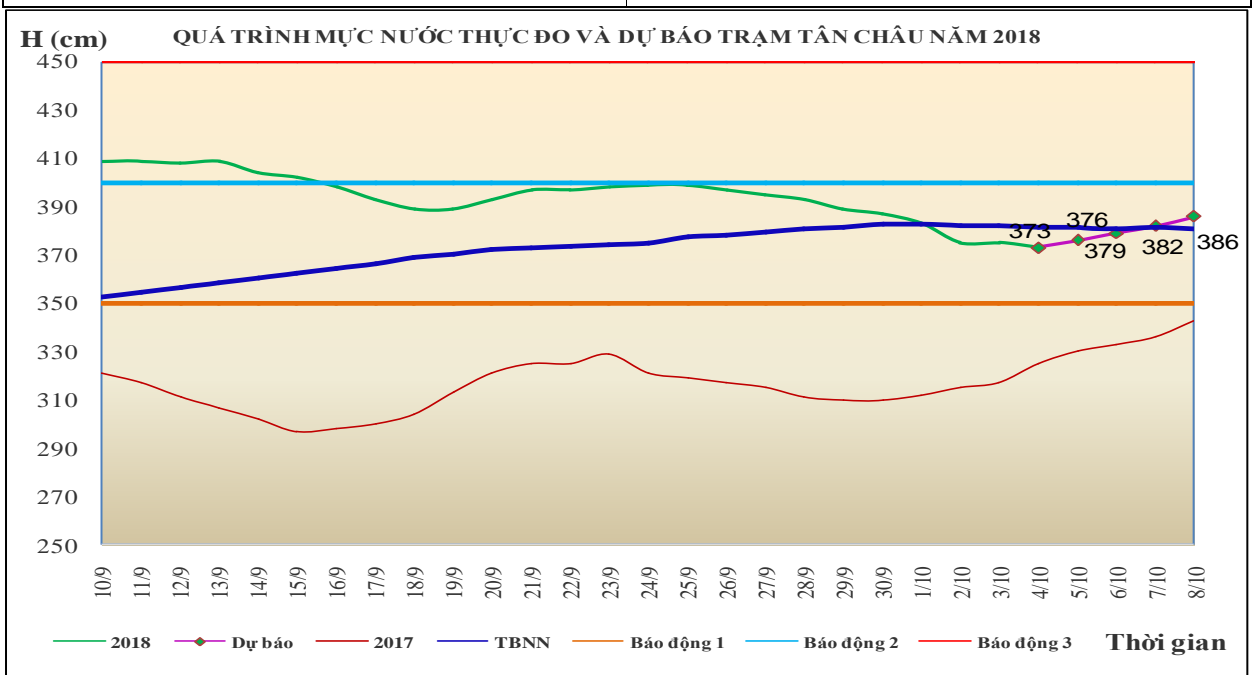


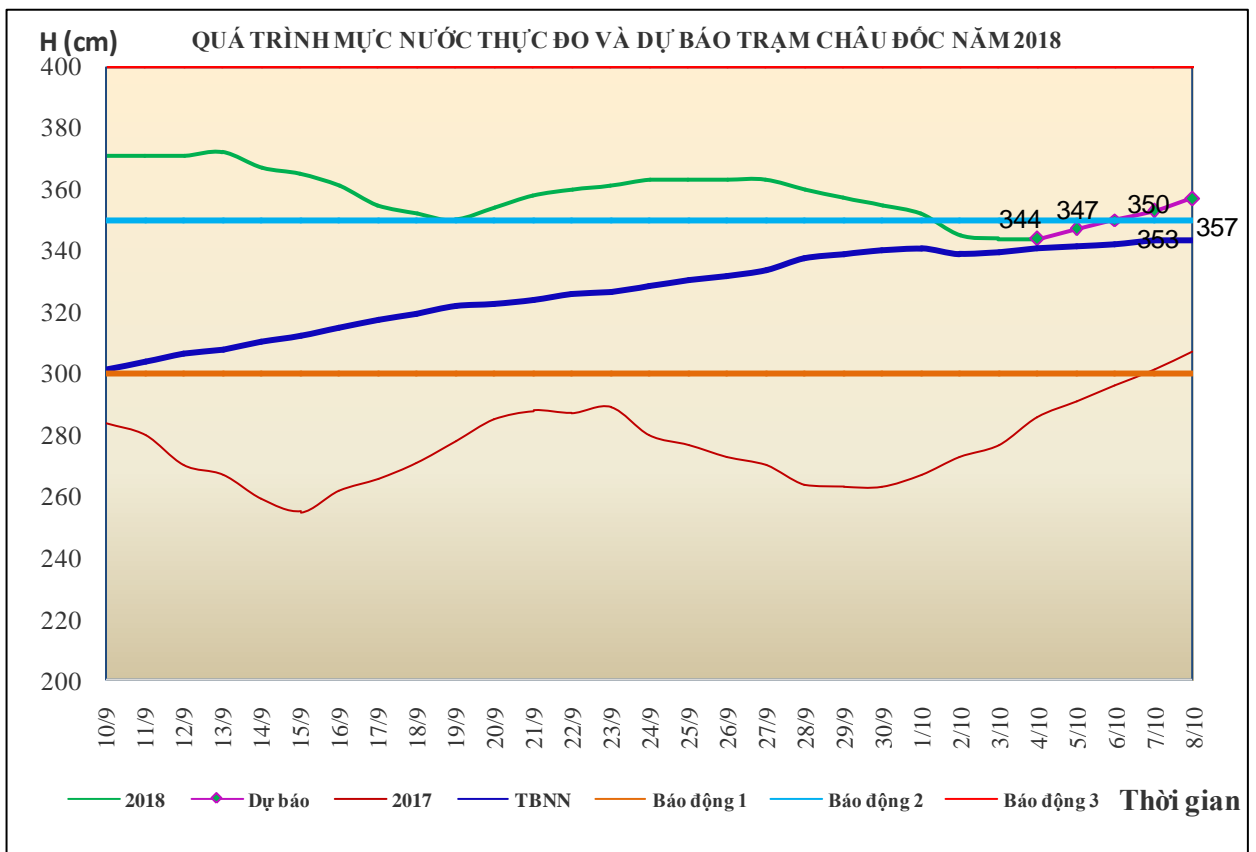
4. Khu vực Tây Nguyên

Tóm tắt tình hình 24 giờ qua	Dự báo 24 giờ tới
4.1. Sông Sê San: Mức nước sông Đăkbla dao động, các sông khác biến đổi chậm	Mức nước các sông dao động
4.2. Sông Srêpôk: Mức nước các sông dao động theo điều tiết hồ chứa	Mức nước các sông dao động theo điều tiết hồ chứa
4.3. Các sông khác: Mức nước các sông biến đổi chậm	Mức nước các sông dao động

5. Khu vực Nam Bộ

Tóm tắt tình hình 24 giờ qua	Dự báo
Mức nước sông Cửu Long biến đổi chậm. Mức nước cao nhất ngày 03/10, trên sông Tiền tại Tân Châu 3,75m (dưới BĐ2 0,25m); trên sông Hậu tại Châu Đốc 3,44m (dưới BĐ2 0,06m).	Mức nước sông Cửu Long sẽ lên theo triều. Đến ngày 08/10, mức nước cao nhất ngày tại Tân Châu lên mức 3,86m (dưới BĐ2 0,14m); tại Châu Đốc lên mức 3,57m (trên BĐ2 0,07m), tại các trạm hạ lưu sông Cửu Long lên mức BĐ2 và trên BĐ2.





6. Bảng mực nước thực đo và dự báo

6.1. Khu vực Trung Bộ

Sông	Trạm	Mực nước thực đo (cm)			Mực nước dự báo (cm)			
		19h-03/10	7h-04/10		19h-04/10	7h-05/10		
Mã	Giàng	71	117	↑	70	↓	115	↑
Cả	Nam Đàn	155	115	→	160	↑	120	↓
La	Linh Cảm	84	70	↑	85	↑	70	↓
Gianh	Mai Hóa	60	59	↑	55	↓	30	↓
Hương	Kim Long	63	56	↓	60	↑	55	↓
Thu Bồn	Câu Lâu	62	68	↓	70	↑	75	↑
Trà Khúc	Trà Khúc	120	165	↑	350	↑	250	↓
Kôn	Thạch Hòa	503	514	↑	524	↑	525	↑
Ba	Phú Lâm	19	29	↓	11	↓	40	↑

6.2. Khu vực Nam Bộ

Sông	Trạm	Mực nước cao nhất ngày (cm)					
		Thực đo	Dự báo				
			03/10	04/10	05/10	06/10	07/10
Sông Tiền	Tân Châu	375 →	373 ↓	376 ↑	379 ↑	382 ↑	386 ↑
Sông Hậu	Châu Đốc	344 ↓	344 →	347 ↑	350 ↑	353 ↑	357 ↑

Tin phát lúc: 10h30'

Duyệt bản tin: Phùng Tiến Dũng

**PHÒNG DỰ BÁO THỦY VĂN TRUNG BỘ,
TÂY NGUYÊN VÀ NAM BỘ**

Dự báo viên: Huệ, Chiến, Tùng, Vân, Thắng