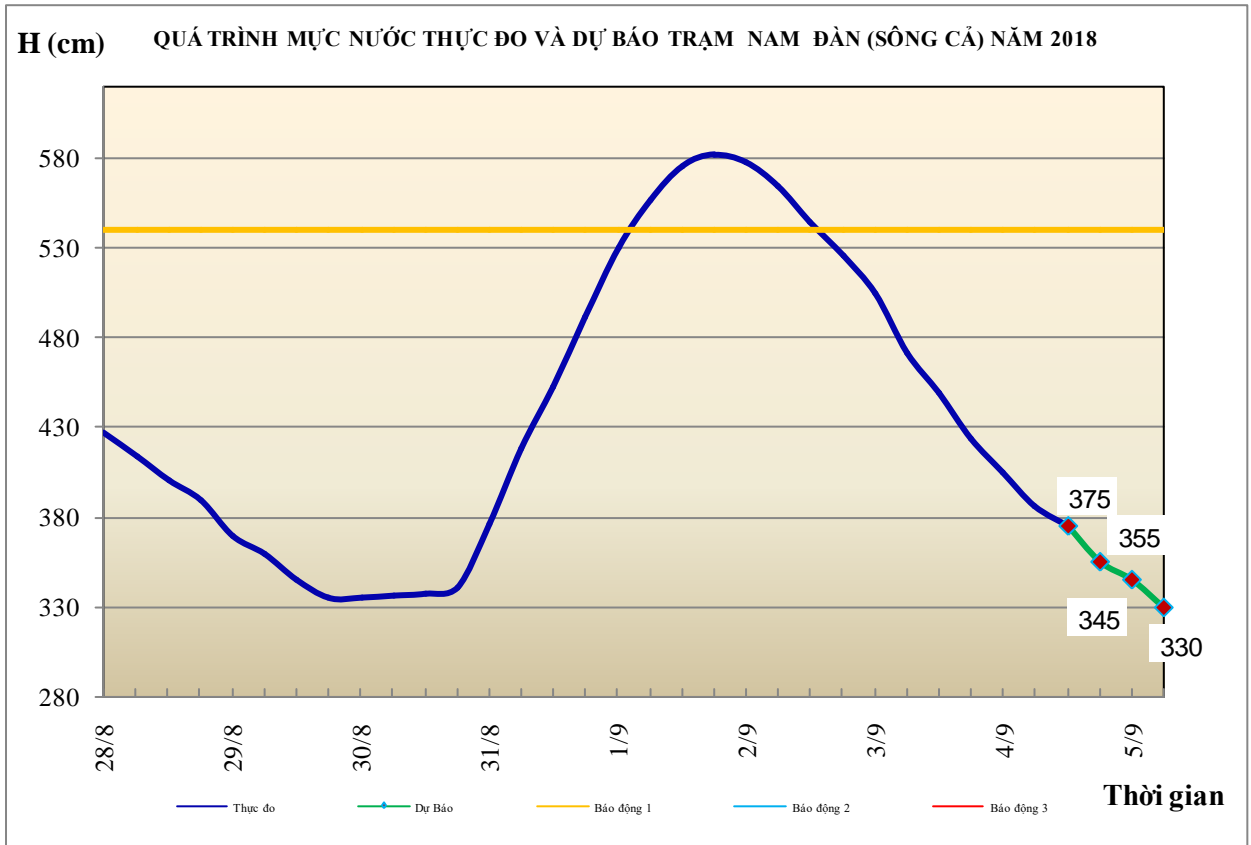


Hà Nội, ngày 4 tháng 9 năm 2018

BẢN TIN DỰ BÁO THỦY VĂN HẠN NGẮN
CÁC SÔNG TRUNG BỘ, TÂY NGUYÊN VÀ NAM BỘ

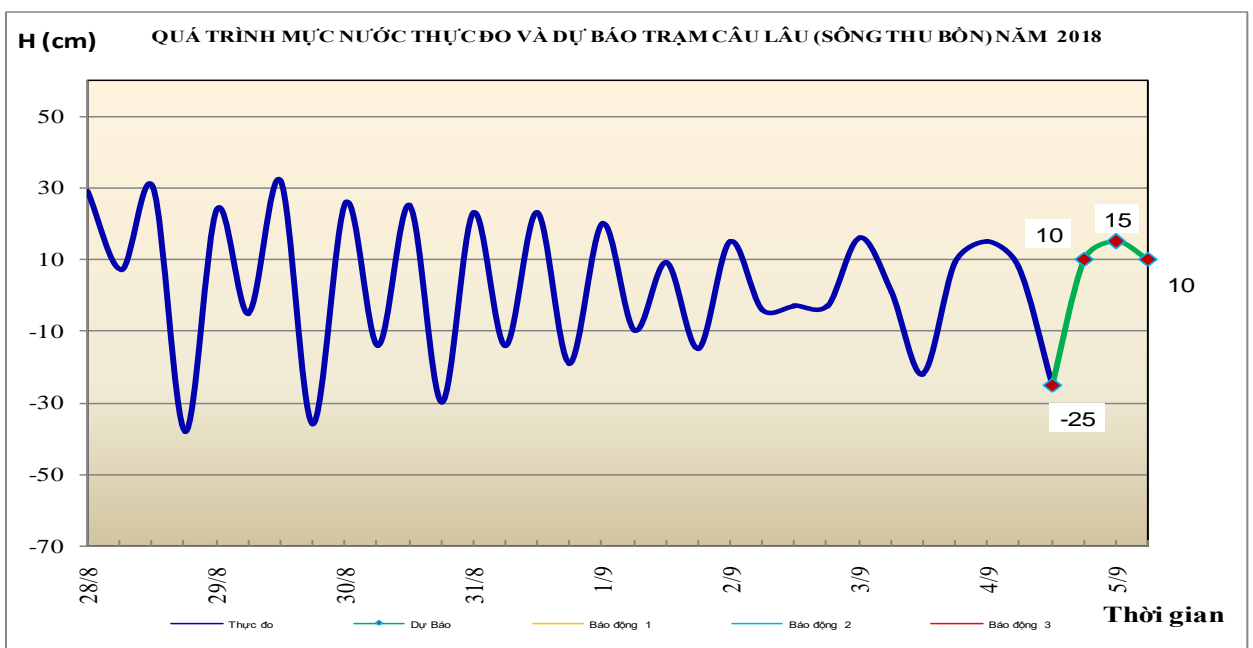
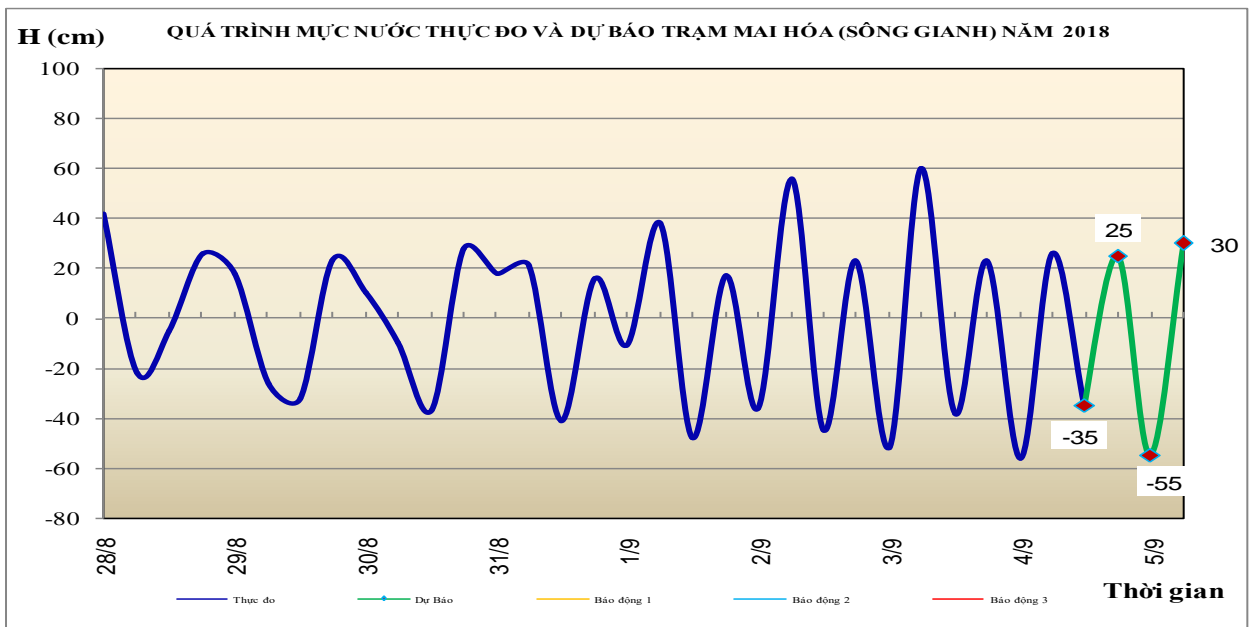
1. Khu vực Bắc Trung Bộ

Tóm tắt tình hình 24 giờ qua	Dự báo 24 giờ tới
1.1. Sông Bưởi: Mức nước trên sông Bưởi đang xuống.	Mức nước sông Bưởi tiếp tục xuống.
1.2. Sông Mã: Mức nước sông Mã đang xuống.	Mức nước hạ lưu sông Mã tiếp tục xuống.
1.3. Sông Chu: Mức nước đang xuống.	Mức nước trên sông Chu biến đổi chậm theo điều tiết hồ chứa.
1.4. Sông Cả: Mức nước sông Cả đang xuống.	Mức nước tiếp tục xuống.
1.5. Sông La: Mức nước sông Ngàn Sâu, Ngàn Phố biến đổi chậm, sông La có dao động.	Mức nước sông Ngàn Sâu, Ngàn Phố biến đổi chậm; sông La dao động theo triều.



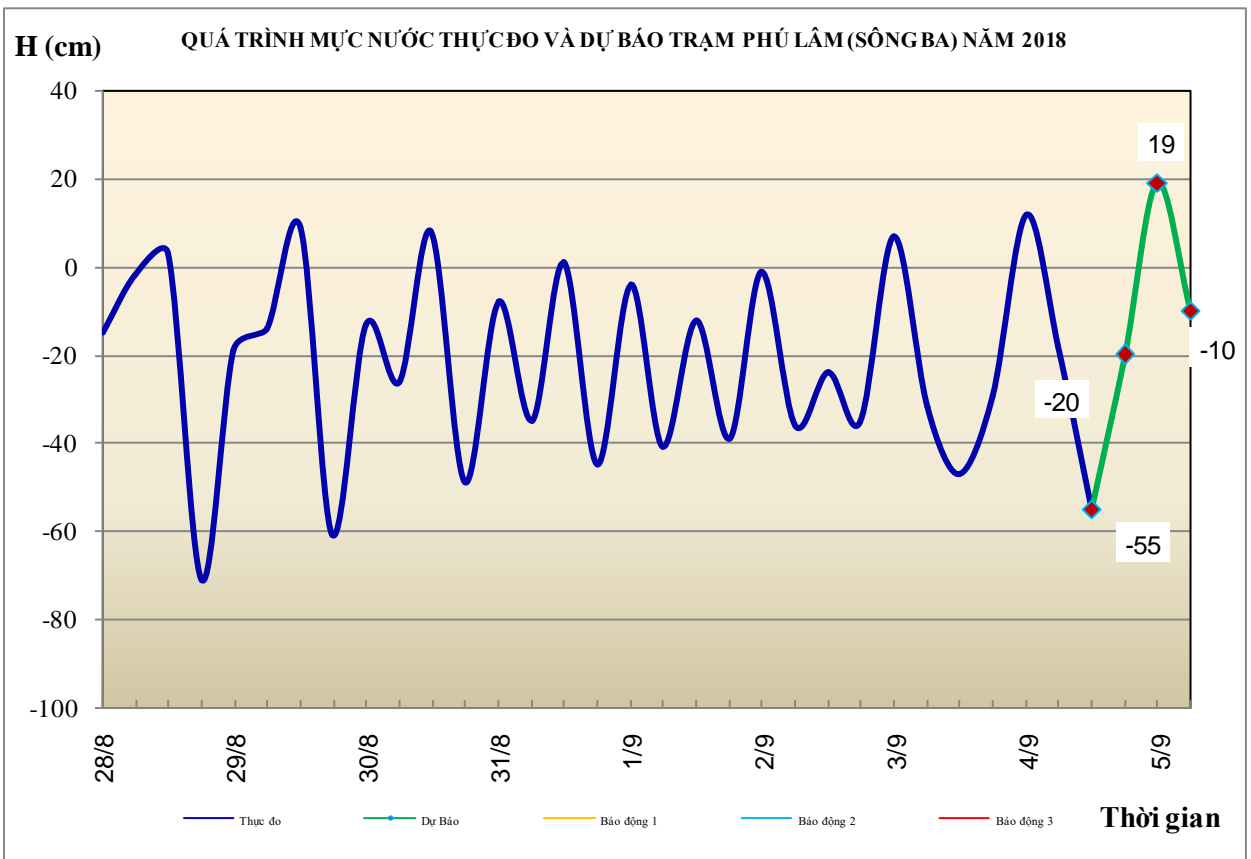
2. Khu vực Trung Trung Bộ

Tóm tắt tình hình 24 giờ qua	Dự báo 24 giờ tới
2.1. Sông Gianh: Mức nước biến đổi chậm.	Mức nước biến đổi chậm.
2.2. Sông Hương: Mức nước biến đổi chậm.	Mức nước biến đổi chậm.
2.3. Sông Vu Gia - Thu Bồn: Mức nước biến đổi chậm. Mức nước trên sông Vu Gia tại Ái Nghĩa xuống mức thấp nhất trong chuỗi số liệu quan trắc cùng kỳ: 1,53m (13h/03/09).	Mức nước biến đổi chậm.
2.4. Sông Trà Khúc: Mức nước biến đổi chậm.	Mức nước biến đổi chậm.
2.5. Các sông khác: Mức nước biến đổi chậm.	Mức nước biến đổi chậm.



3. Khu vực Nam Trung Bộ

Tóm tắt tình hình 24 giờ qua	Dự báo 24 giờ tới
3.1. Sông Kôn: Mức nước biến đổi chậm. Mức nước tại Bình Nghi xuống mức 13,18m (7h/04/09), thấp nhất trong chuỗi số liệu quan trắc.	Mức nước biến đổi chậm.
3.2. Sông Ba: Trung và thượng lưu biến đổi chậm, hạ lưu dao động theo điều tiết của hồ thủy điện.	Thượng lưu biến đổi chậm, hạ lưu dao động theo điều tiết của thủy điện.
3.3. Sông Cái Nha Trang: Mức nước biến đổi chậm.	Mức nước biến đổi chậm.
3.4. Các sông khác: Mức nước trên sông Cà Ty tại Mường Mán có dao động nhỏ. Các sông khác biến đổi chậm.	Mức nước biến đổi chậm.

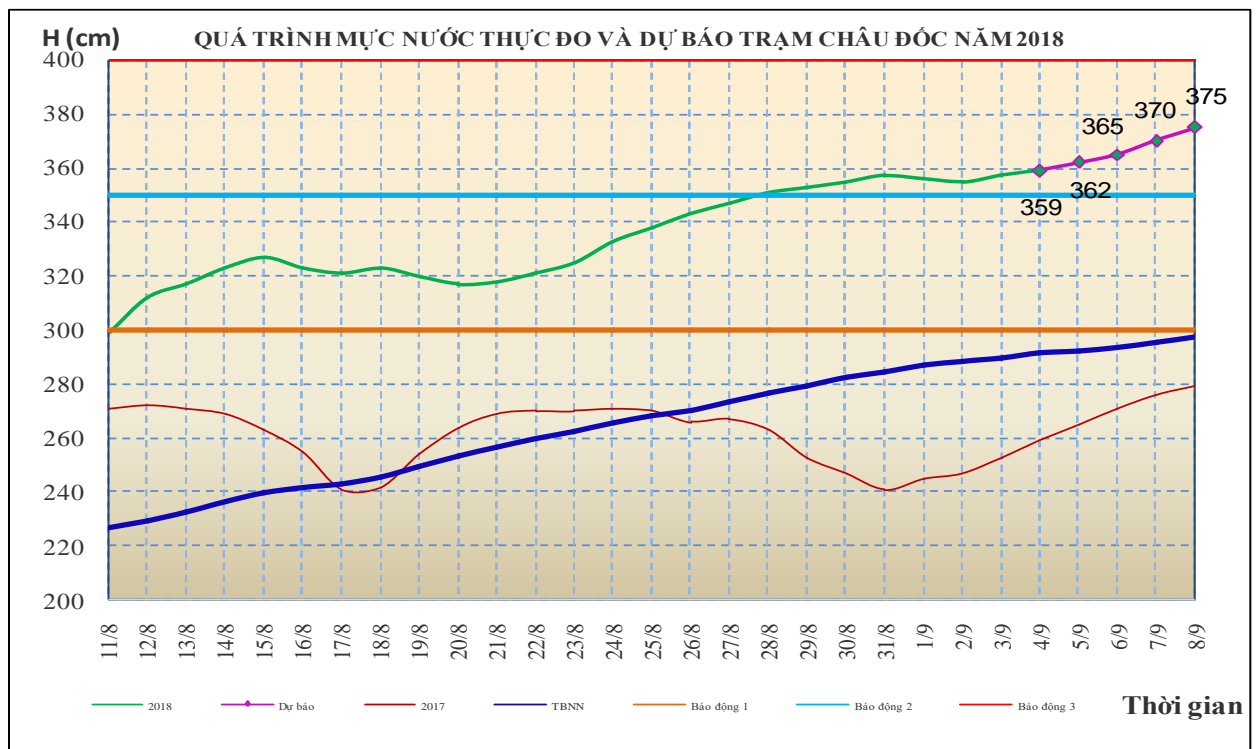
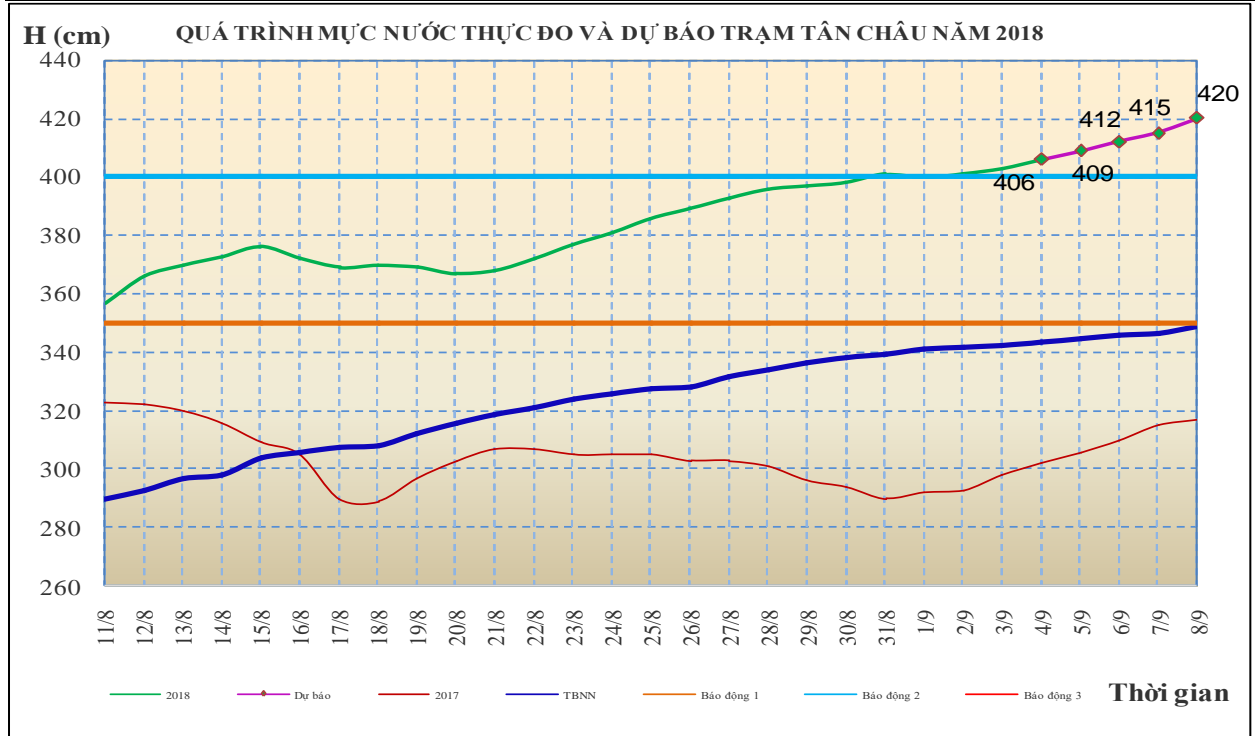


4. Khu vực Tây Nguyên

Tóm tắt tình hình 24 giờ qua	Dự báo 24 giờ tới
4.1. Sông Sê San: Mức nước các sông có dao động.	Mức nước các sông có dao động.
4.2. Sông Srêpôk: Mức nước các sông dao động theo điều tiết hồ chứa.	Mức nước các sông dao động theo điều tiết hồ chứa.
4.3. Các sông khác: Mức nước các sông khác có dao động.	Mức nước các sông khác có dao động.

5. Khu vực Nam Bộ

Tóm tắt tình hình 24 giờ qua	Dự báo
Mức nước sông Cửu Long biến đổi chậm. Mức nước cao nhất ngày 03/9, trên sông Tiền tại Tân Châu 4,03m (trên BĐ2 0,03m); trên sông Hậu tại Châu Đốc 3,57m (trên BĐ2 0,07m).	Trong 1-2 ngày tới, mực nước sông Cửu Long biến đổi chậm sau đó lên lại. Đến ngày 08/9, mực nước cao nhất ngày tại Tân Châu lên mức 4,2m (trên BĐ2 0,2m); tại Châu Đốc lên mức 3,75m (trên BĐ2 0,25m).



6. Bảng mực nước thực đo và dự báo

6.1. Khu vực Trung Bộ

Sông	Trạm	Mực nước thực đo (cm)			Mực nước dự báo (cm)			
		19h-03/09	7h-04/09		19h-04/09	7h-05/09		
Mã	Giàng	298	266	↑	260	↓	220	↓
Cả	Nam Đàn	424	386	↓	355	↓	330	↓
La	Linh Cảm	142	106	↑	135	↑	70	↓
Gianh	Mai Hóa	23	26	↑	25	↓	30	↑
Hương	Kim Long	15	17	↓	18	↑	20	↑
Thu Bồn	Câu Lâu	9	8	↓	10	↑	10	→
Trà Khúc	Trà Khúc	31	39	↑	30	↓	40	↑
Kôn	Thạch Hòa	634	634	→	634	→	625	↓
Ba	Phú Lâm	-29	-18	↓	-20	↓	-10	↑

6.2. Khu vực Nam Bộ

Sông	Trạm	Mực nước cao nhất ngày (cm)						
		Thực đo	Dự báo					
			03/09	04/09	05/09	06/09	07/09	08/09
Sông Tiền	Tân Châu	403	404	406	410	415	420	↑
Sông Hậu	Châu Đốc	357	359	361	365	370	375	↑

Tin phát lúc: 10h30'

Duyệt bản tin: Phùng Tiến Dũng

**PHÒNG DỰ BÁO THỦY VĂN TRUNG BỘ,
TÂY NGUYÊN VÀ NAM BỘ**

Dự báo viên: Huệ, Trang, Tùng, Vân, Thắng