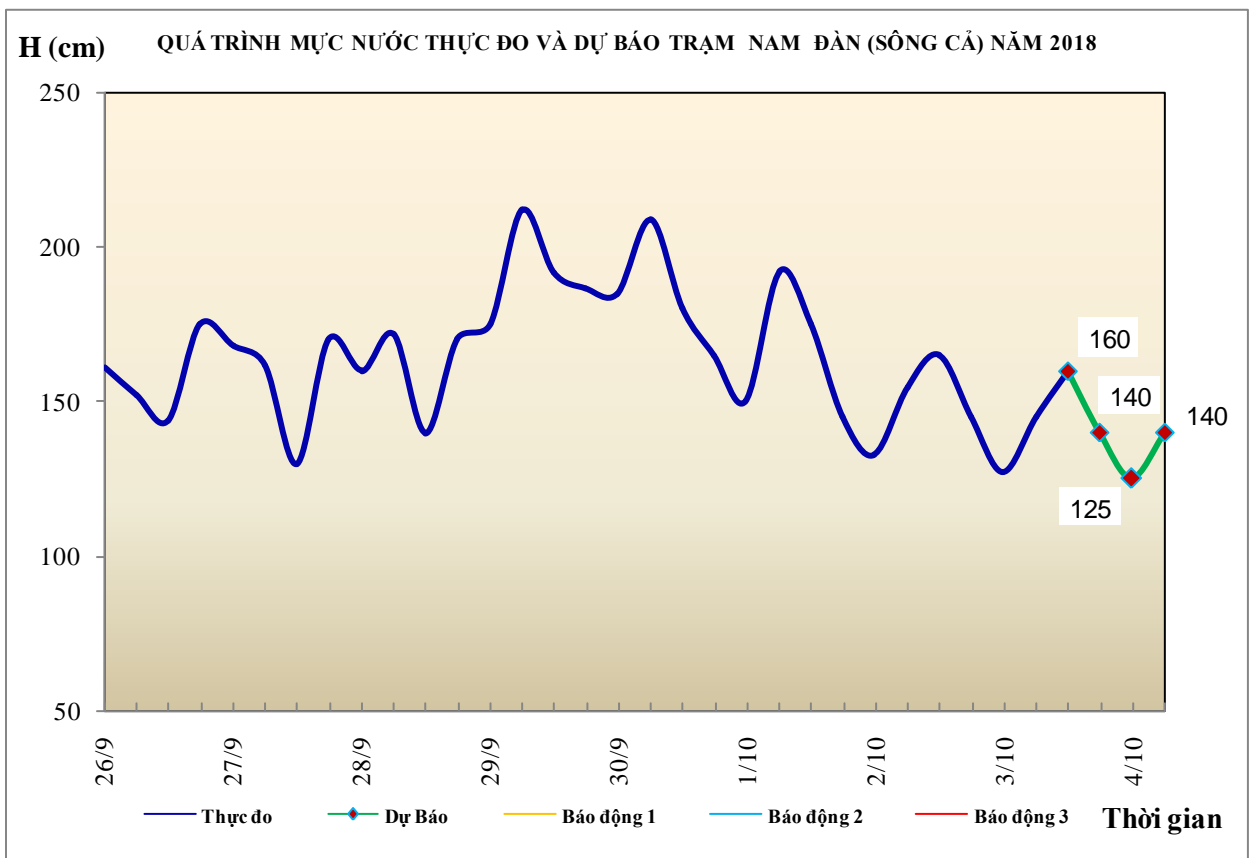


Hà Nội, ngày 4 tháng 10 năm 2018

BẢN TIN DỰ BÁO THỦY VĂN HẠN NGẮN CÁC SÔNG TRUNG BỘ, TÂY NGUYÊN VÀ NAM BỘ

1. Khu vực Bắc Trung Bộ

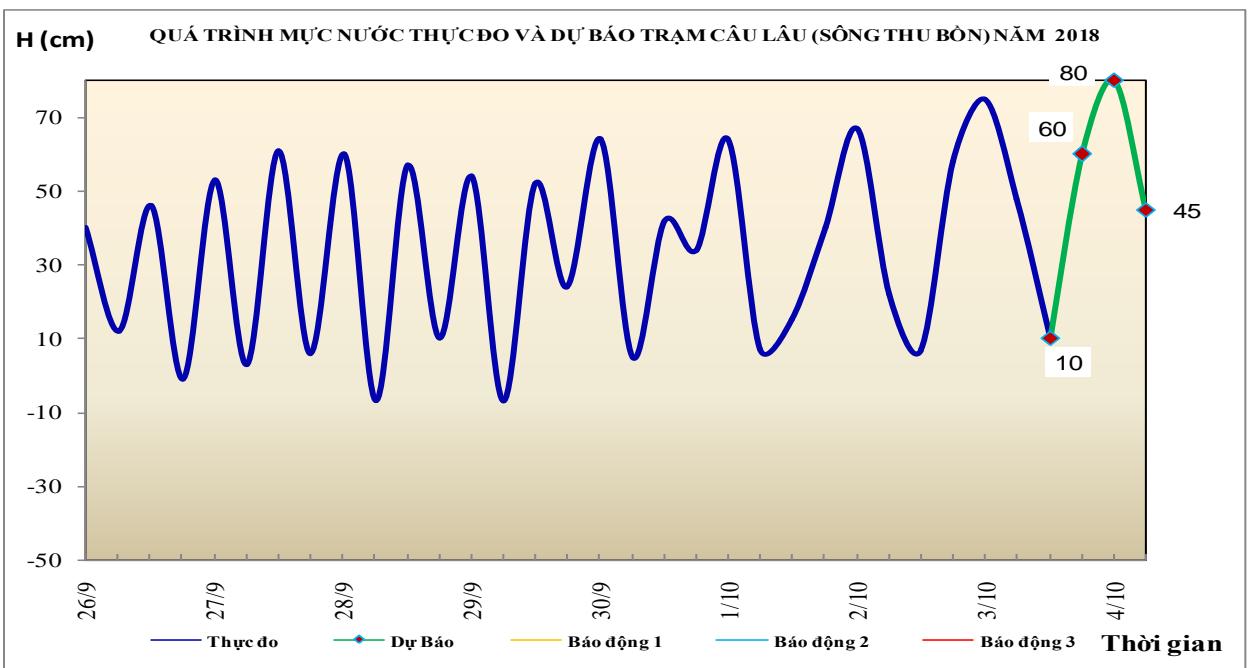
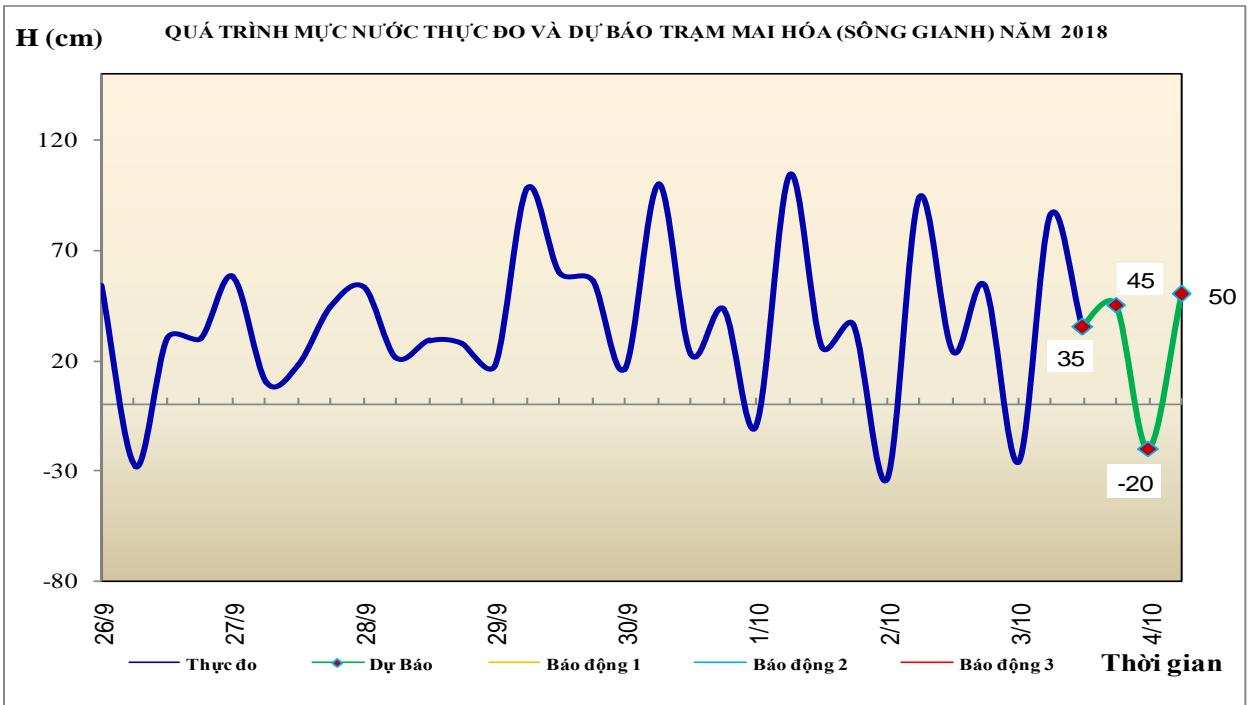
Tóm tắt tình hình 24 giờ qua	Dự báo 24 giờ tới
1.1. Sông Bưởi: Mức nước biến đổi chậm	Mức nước biến đổi chậm
1.2. Sông Mã: Mức nước trung, thượng lưu dao động theo điều tiết hồ chứa, hạ lưu biến đổi theo triều	Mức nước trung, thượng lưu dao động theo điều tiết hồ chứa, hạ lưu biến đổi theo triều
1.3. Sông Chu: Mức nước biến đổi chậm	Mức nước dao động theo điều tiết hồ chứa.
1.4. Sông Cả: Mức nước trung, thượng lưu biến đổi chậm, hạ lưu dao động theo triều	Mức nước trung, thượng lưu có dao động nhỏ, hạ lưu biến đổi theo triều
1.5. Sông La: Mức nước sông Ngàn Sâu, sông Ngàn Phố biến đổi chậm, sông La dao động theo triều	Mức nước sông Ngàn Sâu, sông Ngàn Phố biến đổi chậm, sông La dao động theo triều



2. Khu vực Trung Trung Bộ

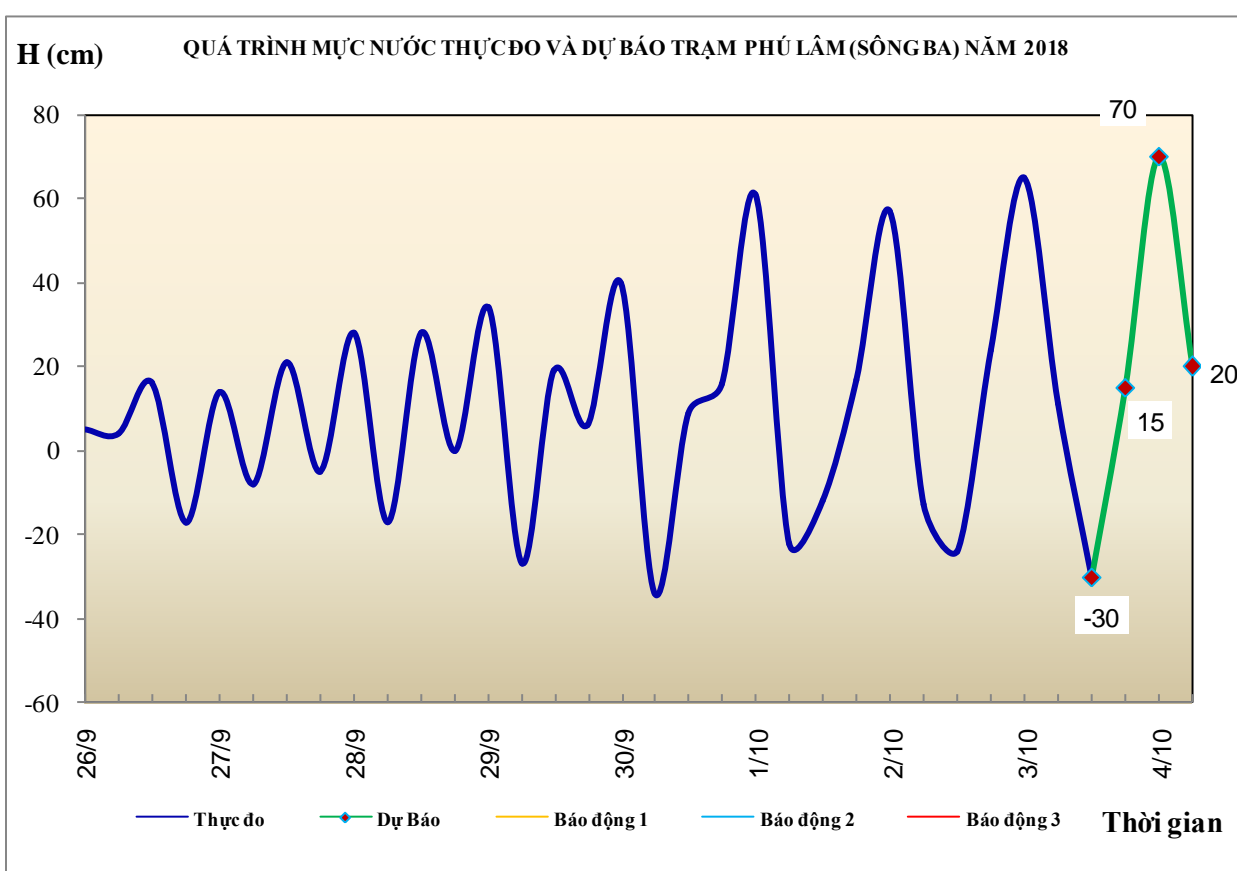
Tóm tắt tình hình 24 giờ qua	Dự báo 24 giờ tới
2.1. Sông Gianh: Mức nước biến đổi chậm.	Mức nước biến đổi chậm
2.2. Sông Hương: Mức nước biến đổi chậm.	Mức nước có dao động.
2.3. Sông Vu Gia - Thu Bồn: Mức nước biến đổi chậm	Mức nước trung thượng lưu có dao động, hạ lưu biến đổi chậm.
2.4. Sông Trà Khúc: Mức nước có dao động	Mức nước có dao động
2.5. Các sông khác: Mức nước các sông ở Quảng Nam, Quảng Ngãi có dao động	Mức nước các sông ở Quảng Nam, Quảng Ngãi có dao động, riêng sông Vệ khả năng lên mức BĐ1

Cảnh báo: Từ nay đến ngày 4/10, trên các sông từ Quảng Nam, Quảng Ngãi có khả năng xuất hiện lũ nhỏ với biên độ lũ lên từ 1-3m. Nguy cơ cao xảy ra sạt lở đất và lũ quét ở vùng núi, ngập úng cục bộ vùng trũng thấp tại các tỉnh trên



3. Khu vực Nam Trung Bộ

Tóm tắt tình hình 24 giờ qua	Dự báo 24 giờ tới
3.1. Sông Kôn: Mức nước biến đổi chậm	Mức nước biến đổi chậm.
3.2. Sông Ba: Thượng, trung lưu có dao động; hạ lưu dao động theo điều tiết của hồ thủy điện.	Thượng, trung lưu có dao động; hạ lưu dao động theo điều tiết của thủy điện.
3.3. Sông Cái Nha Trang: Mức nước biến đổi chậm.	Mức nước có dao động.
3.4. Các sông khác: Mức nước các sông ở bắc Bình Định có dao động, các sông khác biến đổi chậm.	Mức nước có dao động.

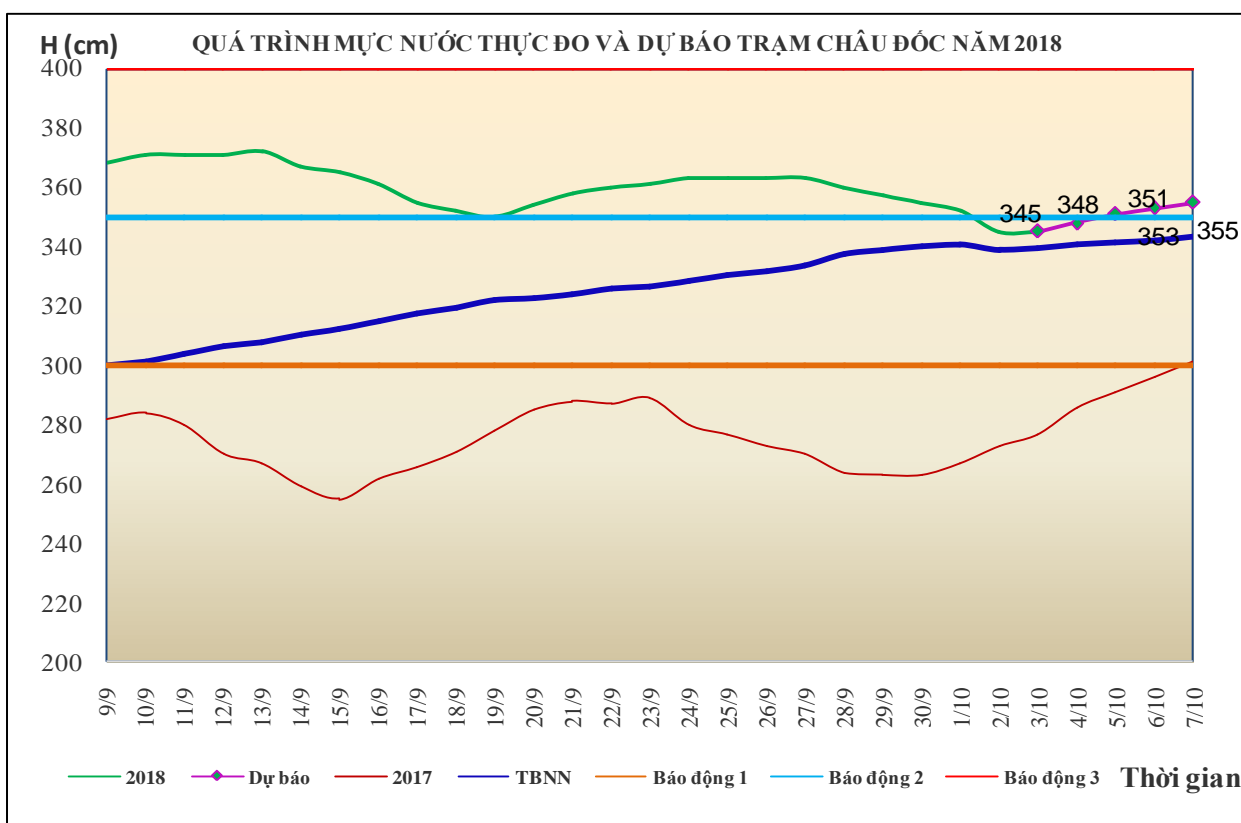
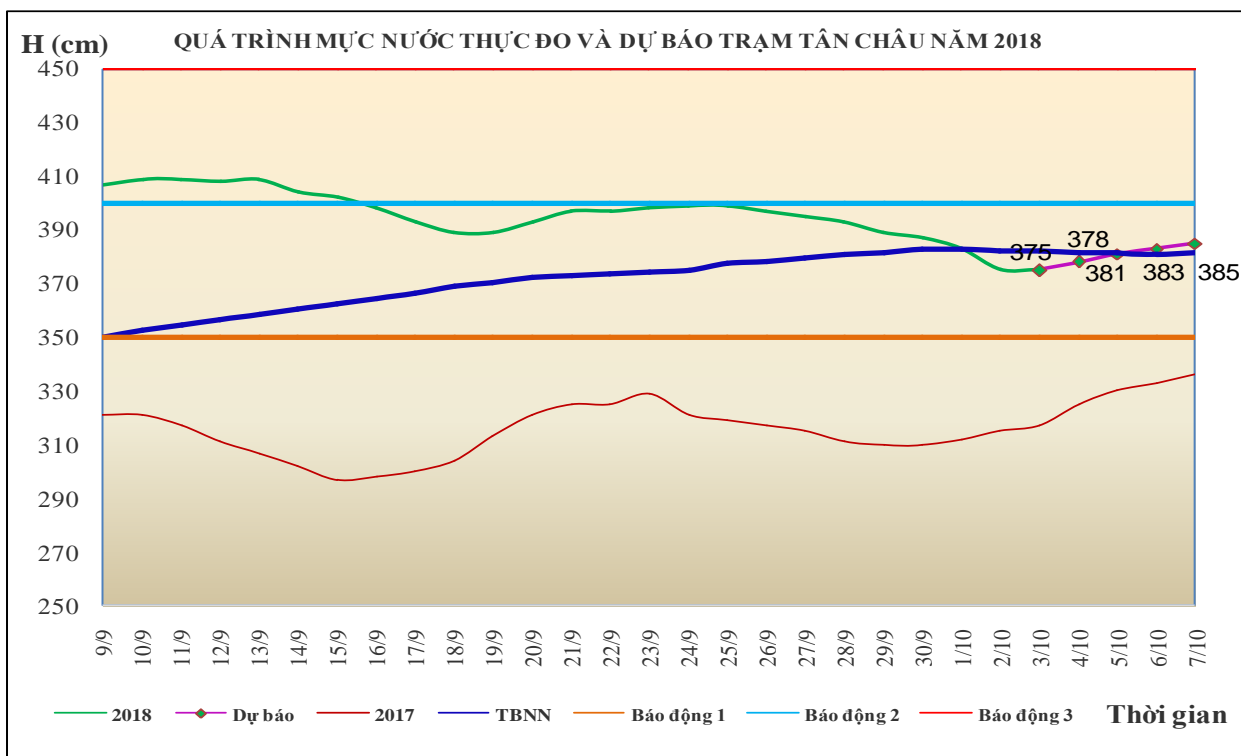


4. Khu vực Tây Nguyên

Tóm tắt tình hình 24 giờ qua	Dự báo 24 giờ tới
4.1. Sông Sê San: Mức nước các sông biến đổi chậm	Mức nước các sông biến đổi chậm
4.2. Sông Srêpôk: Mức nước các sông dao động theo điều tiết hồ chứa	Mức nước các sông dao động theo điều tiết hồ chứa
4.3. Các sông khác: Mức nước các sông biến đổi chậm	Mức nước các sông biến đổi chậm

5. Khu vực Nam Bộ

Tóm tắt tình hình 24 giờ qua	Dự báo
Mức nước sông Cửu Long đang xuống. Mức nước cao nhất ngày 02/10, trên sông Tiền tại Tân Châu 3,75m (dưới BĐ2 0,25m); trên sông Hậu tại Châu Đốc 3,45m (dưới BĐ2 0,05m).	Mức nước sông Cửu Long sẽ lên theo triều. Đến ngày 07/10, mức nước cao nhất ngày tại Tân Châu lên mức 3,85m (dưới BĐ2 0,15m); tại Châu Đốc lên mức 3,55m (trên BĐ2 0,05m), tại các trạm hạ lưu sông Cửu Long lên mức BĐ1-BĐ2 và trên BĐ2.



6. Bảng mực nước thực đo và dự báo

6.1. Khu vực Trung Bộ

Sông	Trạm	Mực nước thực đo (cm)			Mực nước dự báo (cm)			
		19h-02/10	7h-03/10		19h-03/10	7h-04/10		
Mã	Giàng	63	161	↑	60	↓	155	↑
Cả	Nam Đàn	145	145	↑	140	↓	140	→
La	Linh Cảm	71	121	↑	65	↓	115	↑
Gianh	Mai Hóa	54	86	↑	45	↓	50	↑
Hương	Kim Long	55	52	↑	50	↓	45	↓
Thu Bồn	Câu Lâu	58	48	↓	60	↑	45	↓
Trà Khúc	Trà Khúc	70	80	↓	95	↑	140	↑
Kôn	Thạch Hòa	498	498	→	505	↑	498	↓
Ba	Phú Lâm	24	11	↓	15	↑	20	↑

6.2. Khu vực Nam Bộ

Sông	Trạm	Mực nước cao nhất ngày (cm)					
		Thực đo	Dự báo				
			02/10	03/10	04/10	05/10	06/10
Sông Tiền	Tân Châu	375 ↓	375 →	378 ↑	381 ↑	383 ↑	385 ↑
Sông Hậu	Châu Đốc	345 ↓	345 →	348 ↑	351 ↑	353 ↑	355 ↑

Tin phát lúc: 10h30'

Duyệt bản tin: Phùng Tiến Dũng

**PHÒNG DỰ BÁO THỦY VĂN TRUNG BỘ,
TÂY NGUYÊN VÀ NAM BỘ**

Dự báo viên: Huệ, Chiến, Tùng, Vân, Thắng