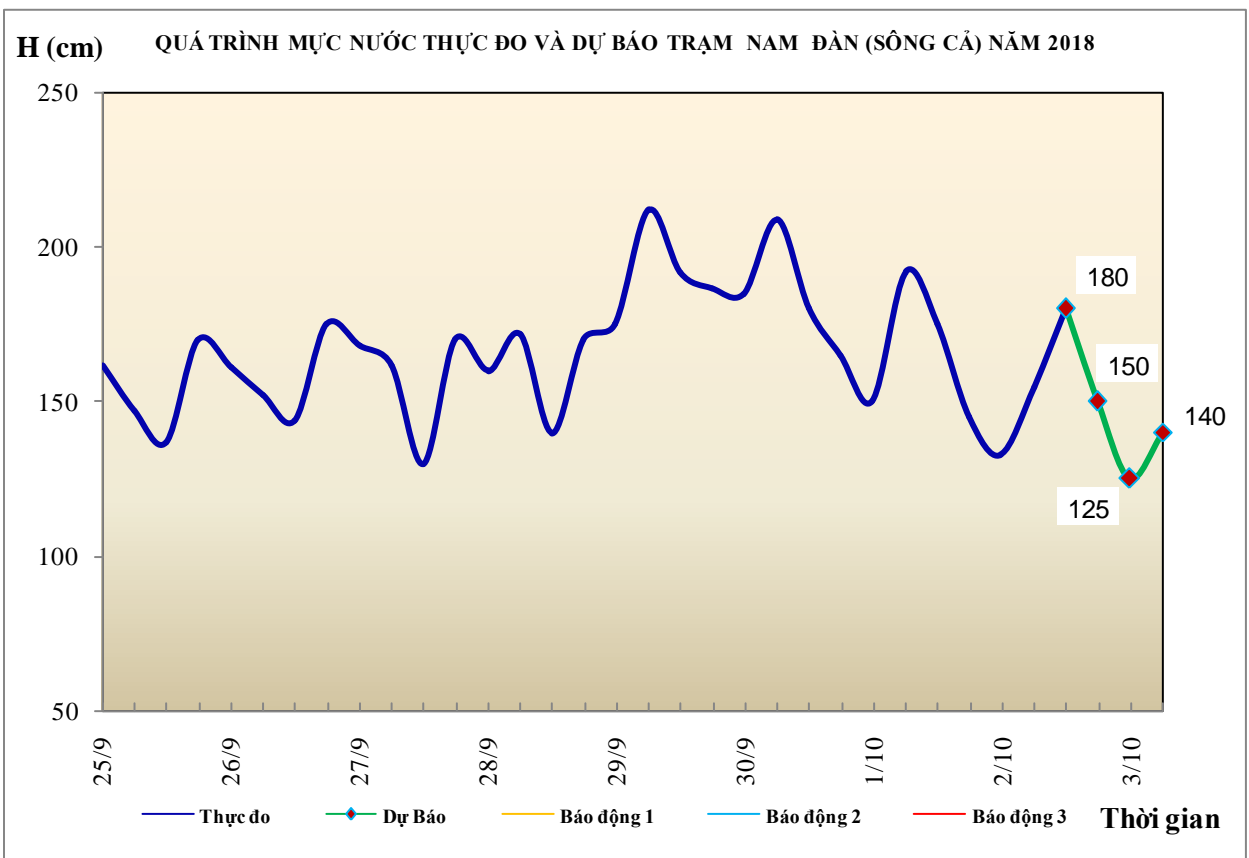


Hà Nội, ngày 2 tháng 10 năm 2018

## BẢN TIN DỰ BÁO THỦY VĂN HẠN NGẮN CÁC SÔNG TRUNG BỘ, TÂY NGUYÊN VÀ NAM BỘ

### 1. Khu vực Bắc Trung Bộ

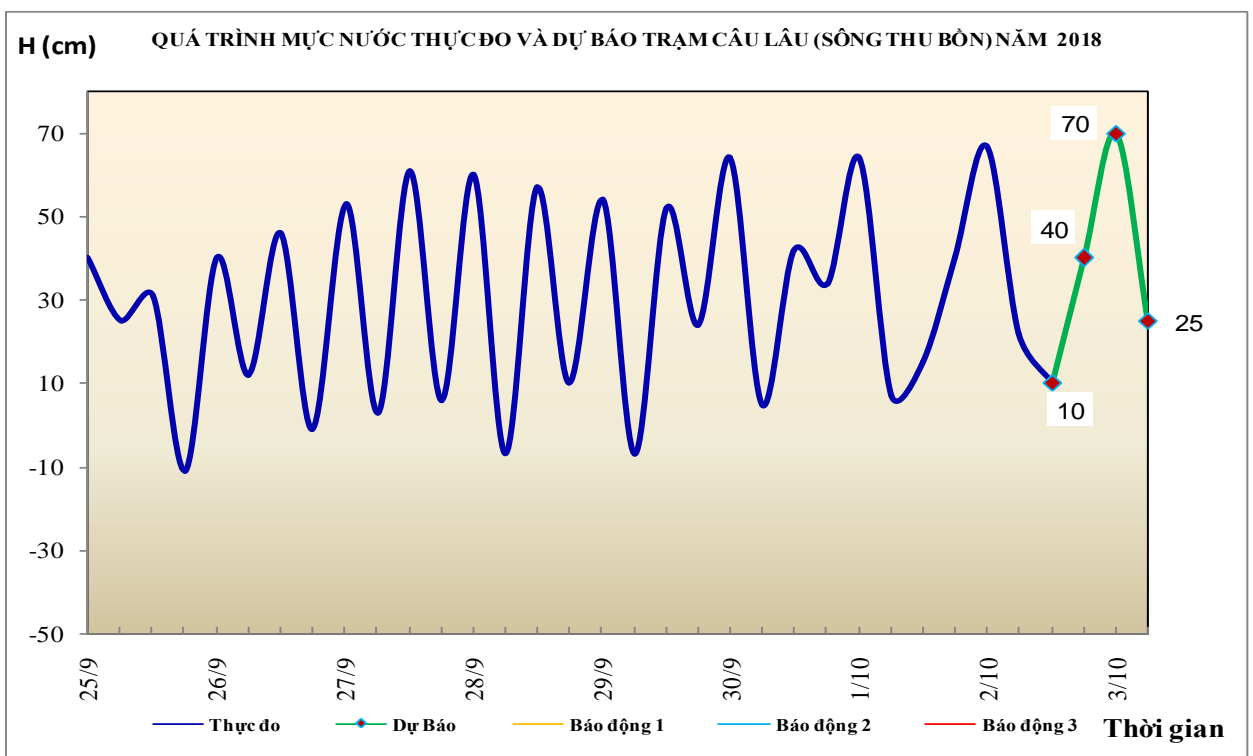
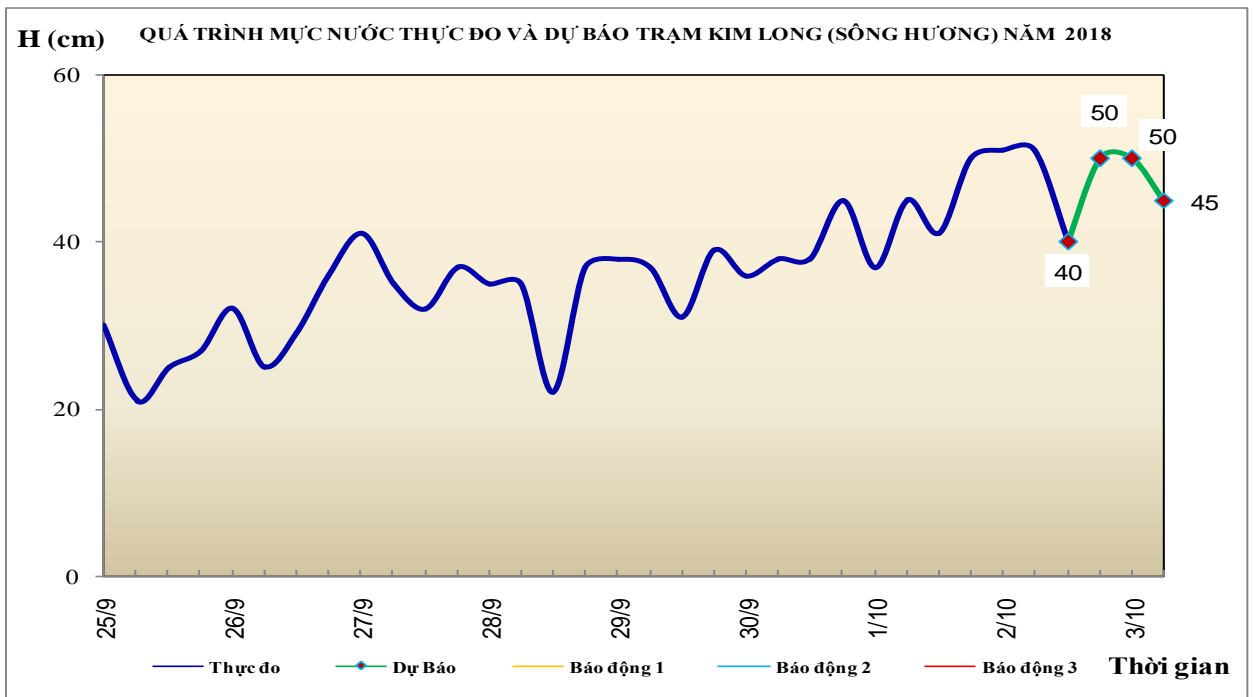
Tóm tắt tình hình 24 giờ qua	Dự báo 24 giờ tới
<b>1.1. Sông Bưởi:</b> Mức nước biến đổi chậm	Mức nước biến đổi chậm
<b>1.2. Sông Mã:</b> Mức nước trung, thượng lưu dao động theo điều tiết hồ chứa, hạ lưu biến đổi theo triều	Mức nước trung, thượng lưu dao động theo điều tiết hồ chứa, hạ lưu biến đổi theo triều
<b>1.3. Sông Chu:</b> Mức nước biến đổi chậm	Mức nước dao động theo điều tiết hồ chứa.
<b>1.4. Sông Cả:</b> Mức nước trung, thượng lưu biến đổi chậm, hạ lưu dao động theo triều	Mức nước trung, thượng lưu có dao động nhỏ, hạ lưu biến đổi theo triều
<b>1.5. Sông La:</b> Mức nước sông Ngàn Sâu, sông Ngàn Phố đang xuống, sông La dao động theo triều	Mức nước sông Ngàn Sâu, sông Ngàn Phố đang xuống, sông La dao động theo triều



## 2. Khu vực Trung Trung Bộ

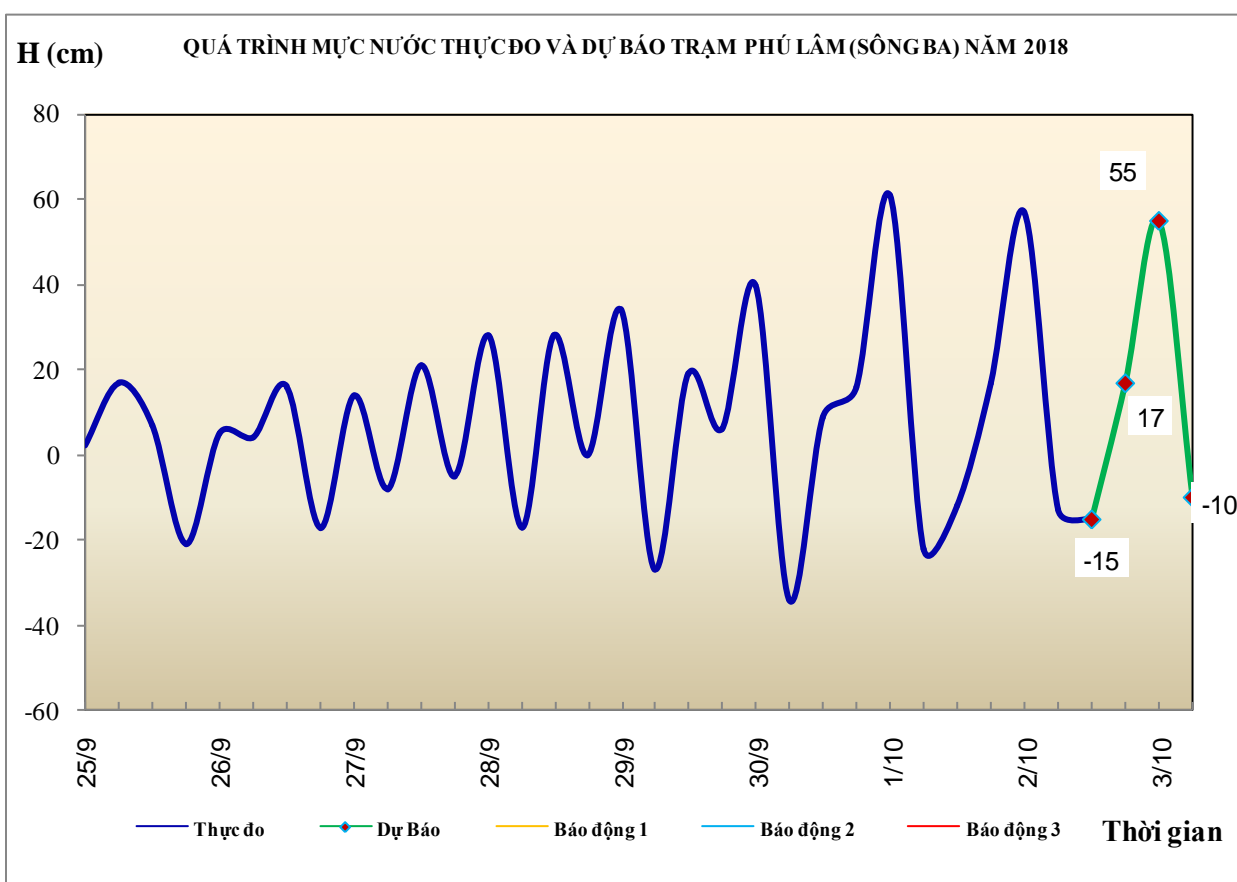
Tóm tắt tình hình 24 giờ qua	Dự báo 24 giờ tới
<b>2.1. Sông Gianh:</b> Mức nước biến đổi chậm.	Mức nước có dao động
<b>2.2. Sông Hương:</b> Mức nước biến đổi chậm.	Mức nước có dao động.
<b>2.3. Sông Vu Gia - Thu Bồn:</b> Mức nước biến đổi chậm	Mức nước trung thượng lưu có dao động, hạ lưu biến đổi chậm.
<b>2.4. Sông Trà Khúc:</b> Mức nước biến đổi chậm.	Mức nước có dao động
<b>2.5. Các sông khác:</b> Mức nước biến đổi chậm.	Mức nước có dao động

**Cảnh báo:** Từ tối ngày 2 đến ngày 4/10, trên các sông Quảng Nam, Quảng Ngãi có khả năng xuất hiện lũ nhỏ với biên độ lũ lên từ 1-3m. Nguy cơ cao xảy ra sạt lở đất và lũ quét ở vùng núi, ngập lụt cục bộ vùng trũng thấp tại các tỉnh trên.



### 3. Khu vực Nam Trung Bộ

Tóm tắt tình hình 24 giờ qua	Dự báo 24 giờ tới
<b>3.1. Sông Kôn:</b> Mức nước biến đổi chậm	Mức nước biến đổi chậm.
<b>3.2. Sông Ba:</b> Mức nước thượng, trung lưu có dao động; hạ lưu dao động theo điều tiết của hồ thủy điện.	Mức nước thượng, trung lưu có dao động; hạ lưu dao động theo điều tiết của thủy điện.
<b>3.3. Sông Cái Nha Trang:</b> Mức nước biến đổi chậm.	Mức nước có dao động.
<b>3.4. Các sông khác:</b> Mức nước có dao động.	Mức nước có dao động.

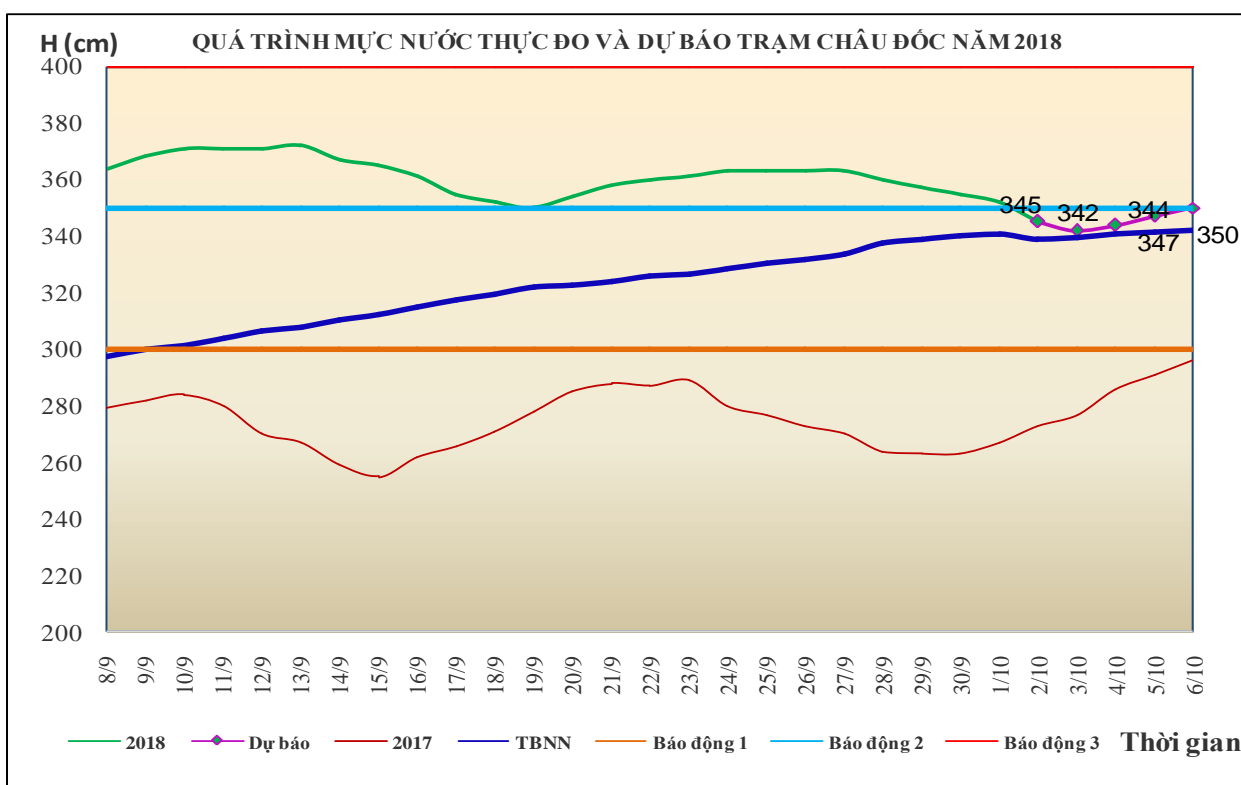
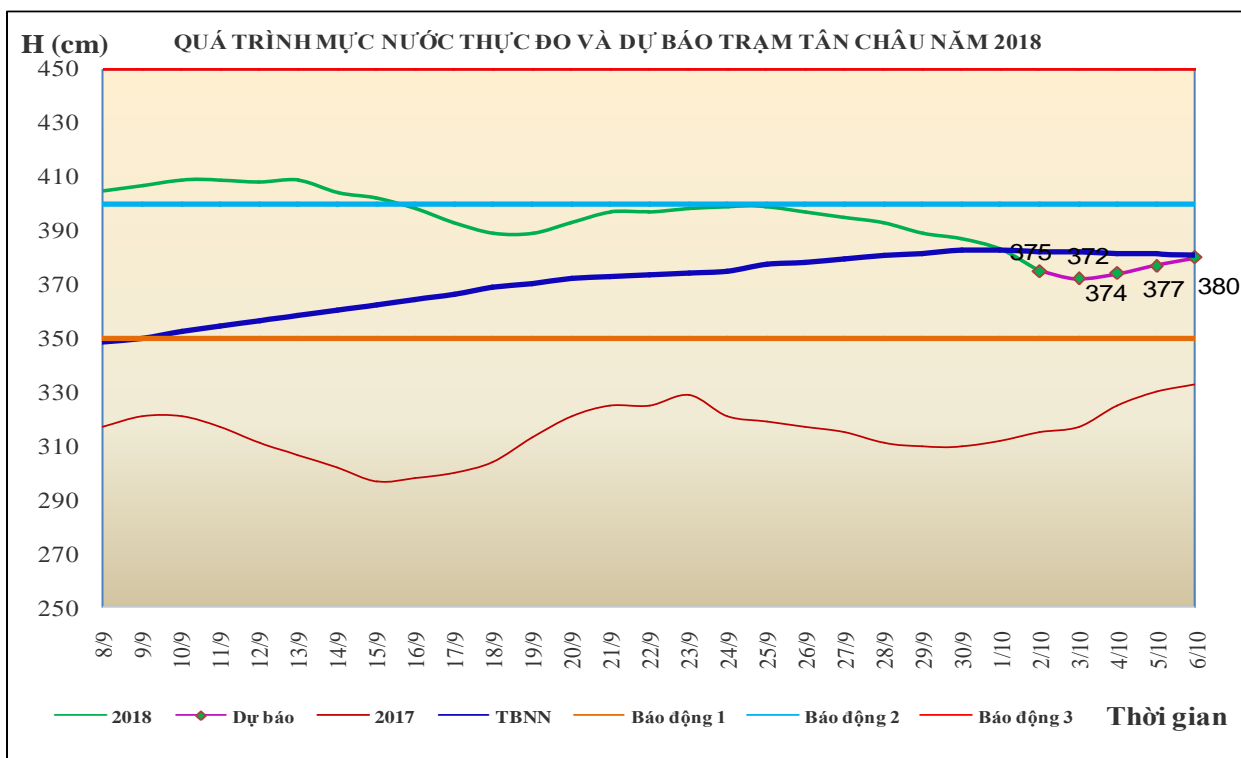


### 4. Khu vực Tây Nguyên

Tóm tắt tình hình 24 giờ qua	Dự báo 24 giờ tới
<b>4.1. Sông Sê San:</b> Mức nước biến đổi chậm	Mức nước có dao động
<b>4.2. Sông Srêpôk:</b> Mức nước dao động theo điều tiết hồ chứa	Mức nước dao động theo điều tiết hồ chứa
<b>4.3. Các sông khác:</b> Mức nước biến đổi chậm	Mức nước có dao động

## 5. Khu vực Nam Bộ

Tóm tắt tình hình 24 giờ qua	Dự báo
Mức nước sông Cửu Long đang xuống. Mức nước cao nhất ngày 01/10, trên sông Tiền tại Tân Châu 3,83m (dưới BĐ2 0,17m); trên sông Hậu tại Châu Đốc 3,52m (trên BĐ2 0,02m), tại các trạm hạ lưu ở mức BĐ1- BĐ2.	Trong 1-2 ngày tới, mực nước sông Cửu Long tiếp tục xuống sau đó lên lại. Đến ngày 06/10, mực nước cao nhất ngày tại Tân Châu ở mức 3,8m (dưới BĐ2 0,2m); tại Châu Đốc ở mức 3,5m (ở mức BĐ2m), tại các trạm hạ lưu sông Cửu Long lên mức BĐ1.



## 6. Bảng mực nước thực đo và dự báo

### 6.1. Khu vực Trung Bộ

Sông	Trạm	Mực nước thực đo (cm)			Mực nước dự báo (cm)			
		19h-01/10	7h-02/10		19h-02/10	7h-03/10		
Mã	Giàng	41	172	↑	30	↓	170	↑
Cả	Nam Đàn	145	155	↑	150	↓	140	↓
La	Linh Cảm	52	139	↑	55	↓	150	↑
Gianh	Mai Hóa	36	94	↑	35	↓	60	↑
Hương	Kim Long	50	51	→	50	↓	45	↓
Thu Bồn	Câu Lâu	40	22	↓	40	↑	25	↓
Trà Khúc	Trà Khúc	59	59	↓	65	↑	90	↑
Kôn	Thạch Hòa	489	491	↑	490	↓	494	↑
Ba	Phú Lâm	17	-13	↓	17	↑	-10	↓

### 6.2. Khu vực Nam Bộ

Sông	Trạm	Mực nước cao nhất ngày (cm)					
		Thực đo	Dự báo				
		01/10	02/10	03/10	04/10	05/10	06/10
Sông Tiền	Tân Châu	383 ↓	375 ↓	372 ↓	374 ↑	377 ↑	380 ↑
Sông Hậu	Châu Đốc	352 ↓	345 ↓	342 ↓	344 ↑	347 ↑	350 ↑

Tin phát lúc: 10h30'

**PHÒNG DỰ BÁO THỦY VĂN TRUNG BỘ,  
TÂY NGUYÊN VÀ NAM BỘ**

**Duyệt bản tin:** Phùng Tiến Dũng

**Dự báo viên:** Huệ, Chiến, Tùng, Vân, Thắng