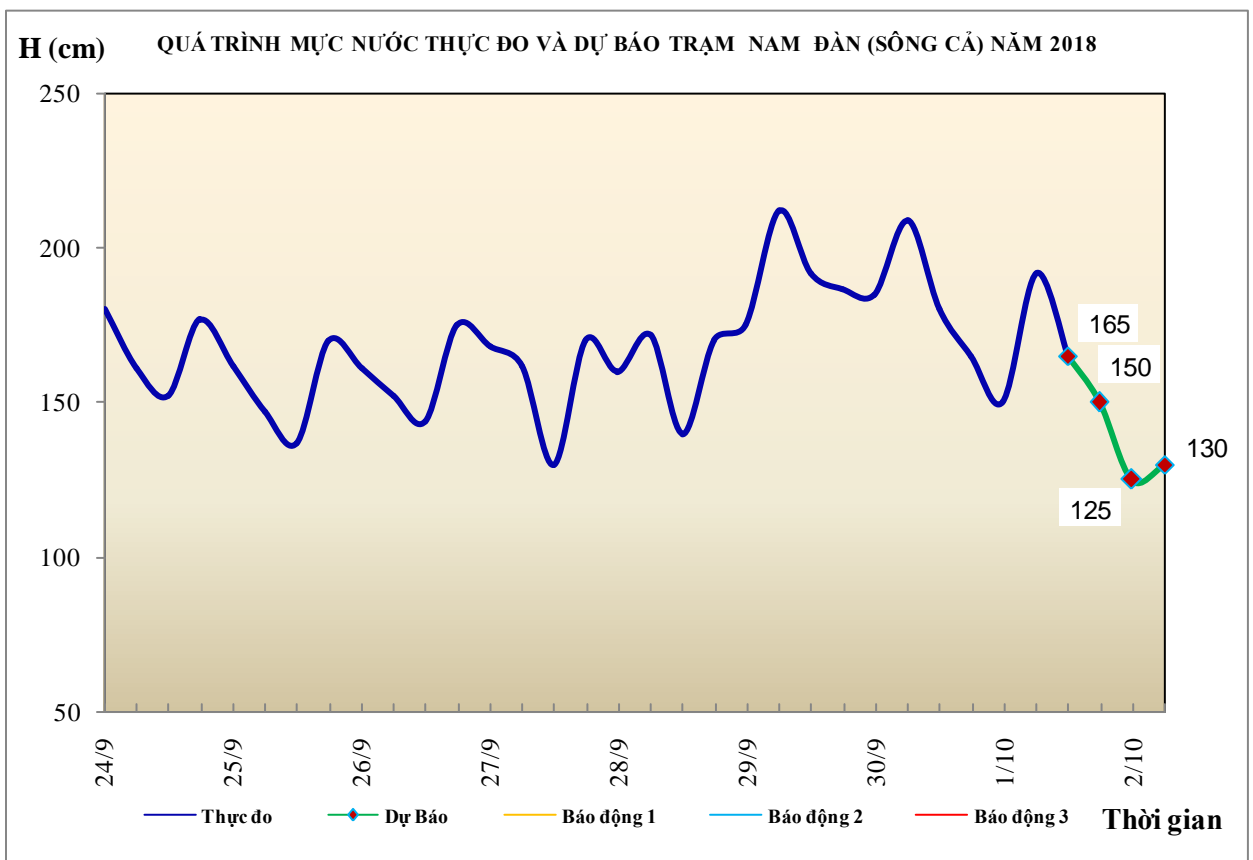


Hà Nội, ngày 01 tháng 10 năm 2018

BẢN TIN DỰ BÁO THỦY VĂN HẠN NGẮN
CÁC SÔNG TRUNG BỘ, TÂY NGUYÊN VÀ NAM BỘ

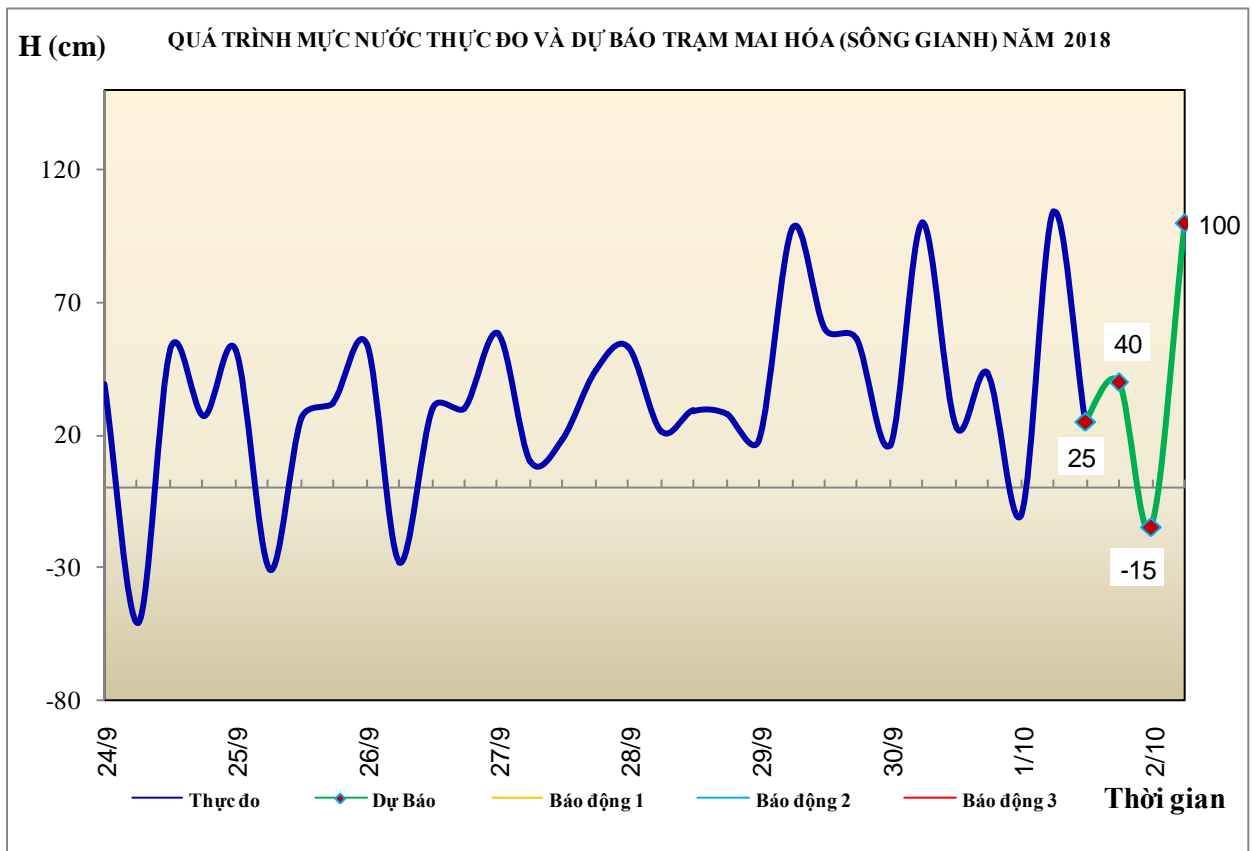
1. Khu vực Bắc Trung Bộ

Tóm tắt tình hình 24 giờ qua	Dự báo 24 giờ tới
1.1. Sông Bưởi: Mức nước biến đổi chậm	Mức nước biến đổi chậm
1.2. Sông Mã: Mức nước trung, thượng lưu dao động theo điều tiết hồ chứa, hạ lưu biến đổi theo triều	Mức nước trung, thượng lưu dao động theo điều tiết hồ chứa, hạ lưu biến đổi theo triều
1.3. Sông Chu: Mức nước biến đổi chậm	Mức nước dao động theo điều tiết hồ chứa.
1.4. Sông Cả: Mức nước trung, thượng lưu biến đổi chậm, hạ lưu dao động theo triều	Mức nước trung, thượng lưu có dao động nhỏ, hạ lưu biến đổi theo triều
1.5. Sông La: Mức nước sông Ngàn Sâu, sông Ngàn Phố đang xuống, sông La dao động theo triều	Mức nước sông Ngàn Sâu, sông Ngàn Phố đang xuống, sông La dao động theo triều



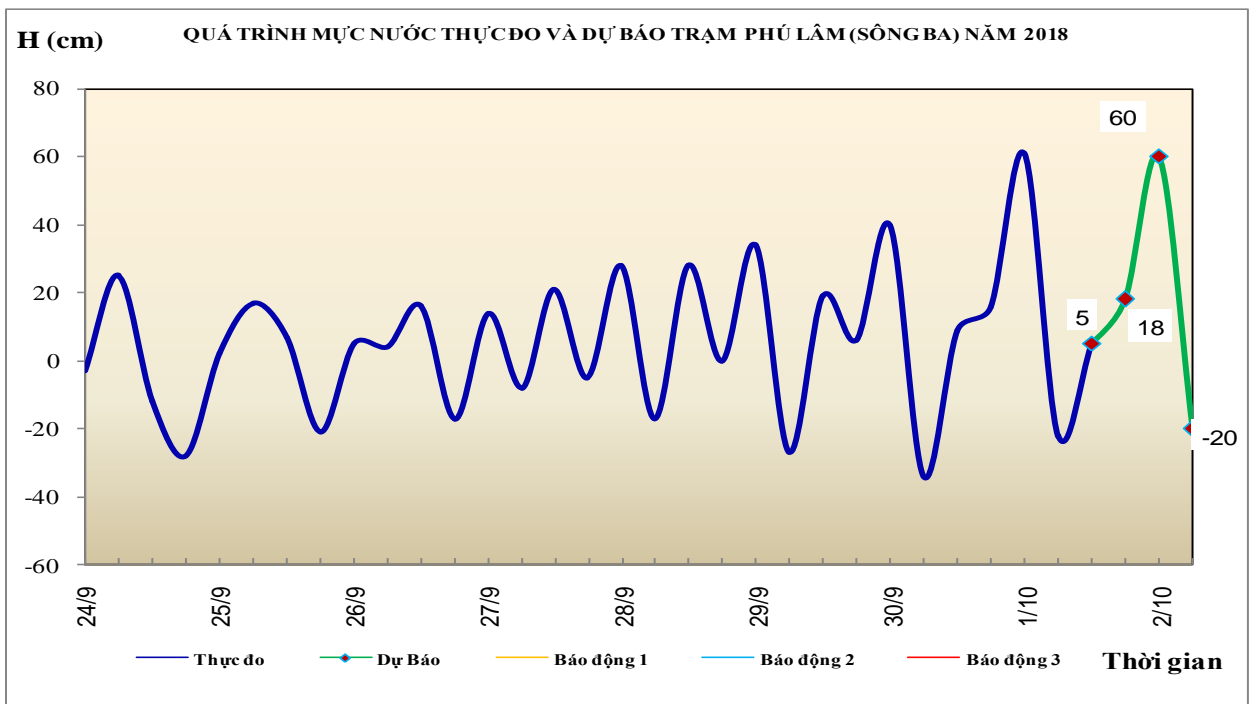
2. Khu vực Trung Trung Bộ

Tóm tắt tình hình 24 giờ qua	Dự báo 24 giờ tới
2.1. Sông Gianh: Mức nước thượng lưu đang xuống chậm, hạ lưu biến đổi chậm.	Mức nước có dao động
2.2. Sông Hương: Mức nước biến đổi chậm.	Mức nước có dao động.
2.3. Sông Vu Gia - Thu Bồn: Mức nước biến đổi chậm	Mức nước trung thượng lưu có dao động, hạ lưu biến đổi chậm.
2.4. Sông Trà Khúc: Mức nước biến đổi chậm	Mức nước có dao động
2.5. Các sông khác: Mức nước có dao động.	Mức nước thượng lưu có dao động, hạ lưu biến đổi chậm.



3. Khu vực Nam Trung Bộ

Tóm tắt tình hình 24 giờ qua	Dự báo 24 giờ tới
3.1. Sông Kôn: Mức nước biến đổi chậm	Mức nước biến đổi chậm.
3.2. Sông Ba: Thượng, trung lưu có dao động; hạ lưu dao động theo điều tiết của hồ thủy điện.	Thượng, trung lưu có dao động; hạ lưu dao động theo điều tiết của thủy điện.
3.3. Sông Cái Nha Trang: Mức nước có dao động.	Mức nước có dao động.
3.4. Các sông khác: Mức nước có dao động.	Mức nước có dao động.

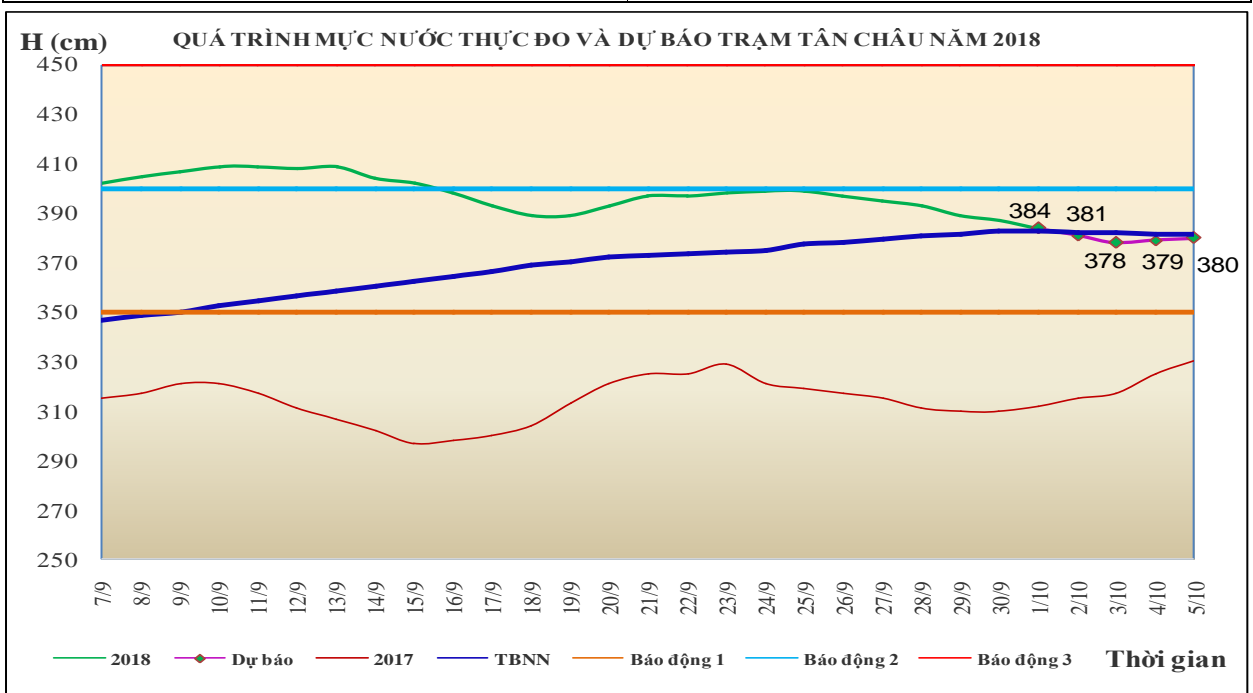


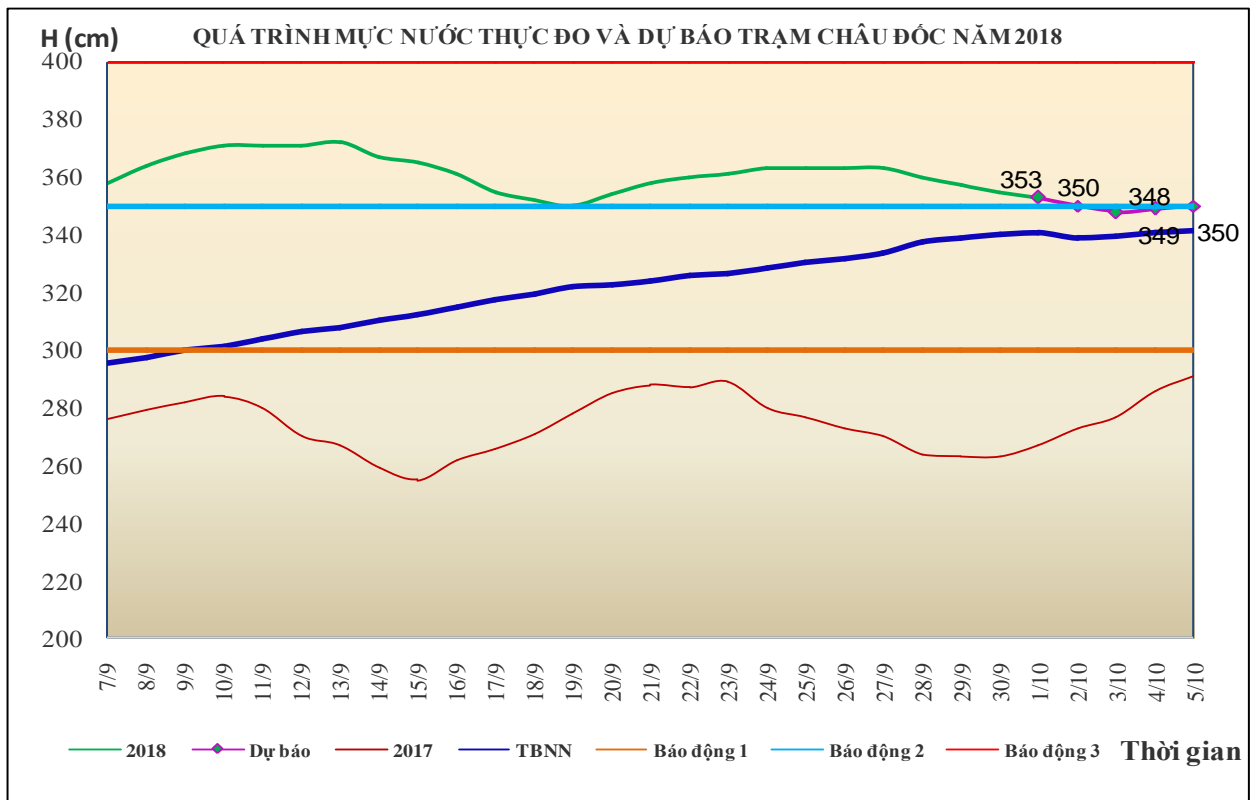
4. Khu vực Tây Nguyên

Tóm tắt tình hình 24 giờ qua	Dự báo 24 giờ tới
4.1. Sông Sê San: Mức nước các sông biến đổi chậm	Mức nước các sông có dao động
4.2. Sông Srêpôk: Mức nước các sông dao động theo điều tiết hồ chứa	Mức nước các sông dao động theo điều tiết hồ chứa
4.3. Các sông khác: Mức nước các sông biến đổi chậm	Mức nước các sông có dao động

5. Khu vực Nam Bộ

Tóm tắt tình hình 24 giờ qua	Dự báo
Mức nước sông Cửu Long đang xuống. Mức nước cao nhất ngày 30/9, trên sông Tiền tại Tân Châu 3,87m (dưới BĐ2 0,13m); trên sông Hậu tại Châu Đốc 3,55m (trên BĐ2 0,05m), tại các trạm hạ lưu ở mức BĐ1- BĐ2.	Trong 2-3 ngày tới, mức nước sông Cửu Long tiếp tục xuống sau đó lên lại. Đến ngày 05/10, mức nước cao nhất ngày tại Tân Châu ở mức 3,8m (dưới BĐ2 0,2m); tại Châu Đốc ở mức 3,5m (ở mức BĐ2m), tại các trạm hạ lưu ở mức BĐ1.





6. Bảng mực nước thực đo và dự báo

6.1. Khu vực Trung Bộ

Sông	Trạm	Mực nước thực đo (cm)		Mực nước dự báo (cm)	
		19h-30/09	7h-01/10	19h-01/10	7h-02/10
Mã	Giàng	40	169 ↓	50 ↓	170 ↑
Cả	Nam Đàn	165	192 ↑	150 ↓	130 ↓
La	Linh Cảm	65	163 ↑	65 ↓	150 ↑
Gianh	Mai Hóa	43	104 ↑	40 ↓	100 ↑
Hương	Kim Long	45	45 ↑	44 ↓	45 ↑
Thu Bồn	Câu Lâu	34	7 ↓	40 ↑	10 ↓
Trà Khúc	Trà Khúc	57	61 ↑	65 ↑	85 ↑
Kôn	Thạch Hòa	493	494 →	497 ↑	502 ↑
Ba	Phú Lâm	16	-22 ↓	18 ↑	-20 ↓

6.2. Khu vực Nam Bộ

Sông	Trạm	Mực nước cao nhất ngày (cm)					
		Thực đo	Dự báo				
			30/09	01/10	02/10	03/10	04/10
Sông Tiền	Tân Châu	387 ↓	384 ↓	381 ↓	378 ↓	379 ↑	380 ↑
Sông Hậu	Châu Đốc	355 ↓	353 ↓	350 ↓	348 ↓	349 ↑	350 ↑

Tin phát lúc: 10h30'

Duyệt bản tin: Phùng Tiến Dũng

**PHÒNG DỰ BÁO THỦY VĂN TRUNG BỘ,
TÂY NGUYÊN VÀ NAM BỘ**

Dự báo viên: Huệ, Trang, Tùng, Vân, Thắng