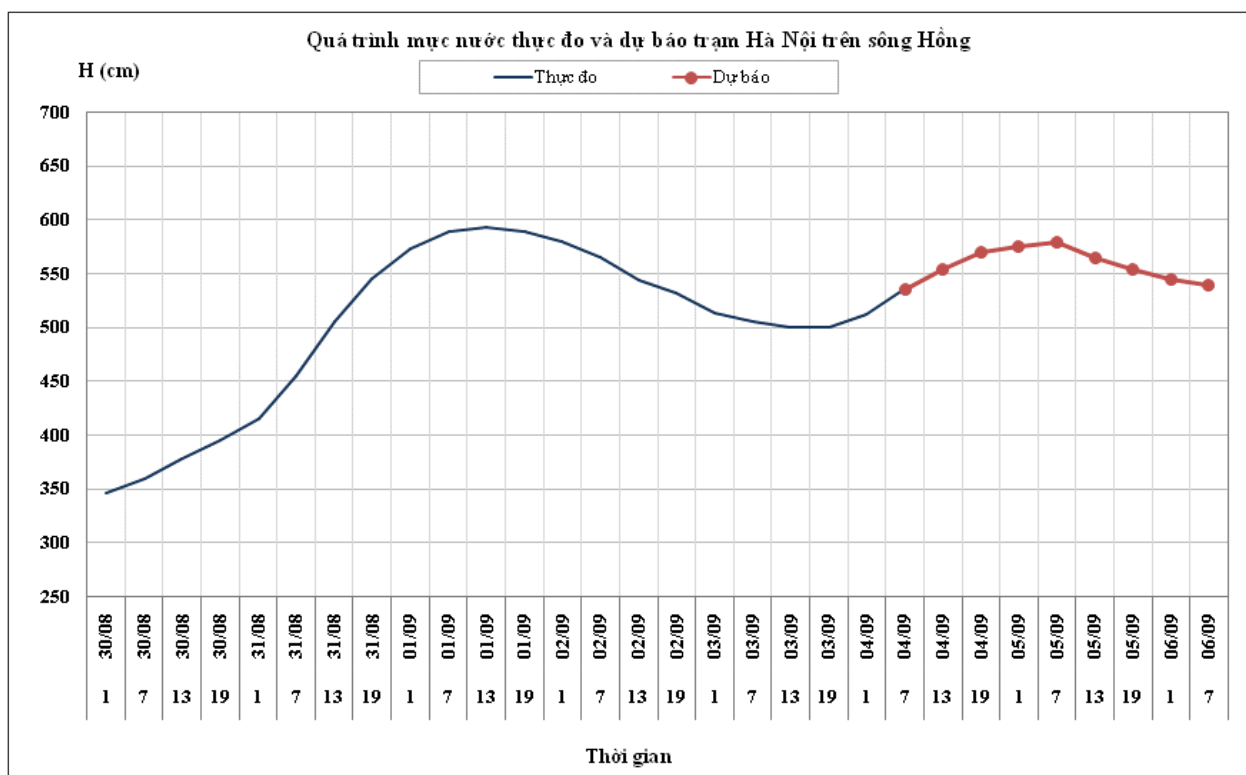


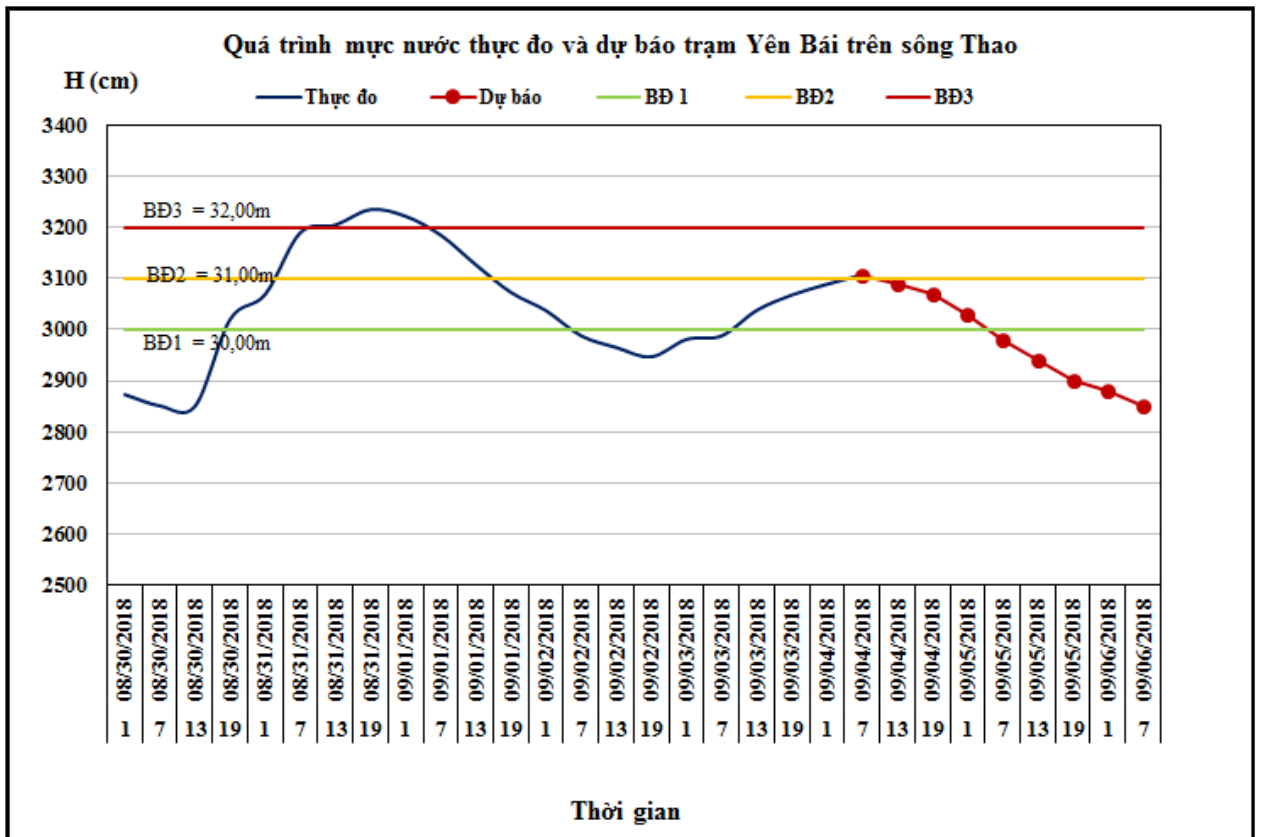
Hà Nội, ngày 04 tháng 09 năm 2018

**BẢN TIN DỰ BÁO THỦY VĂN HẠN NGẮN CÁC SÔNG BẮC BỘ**

**1. Hệ thống sông Hồng**

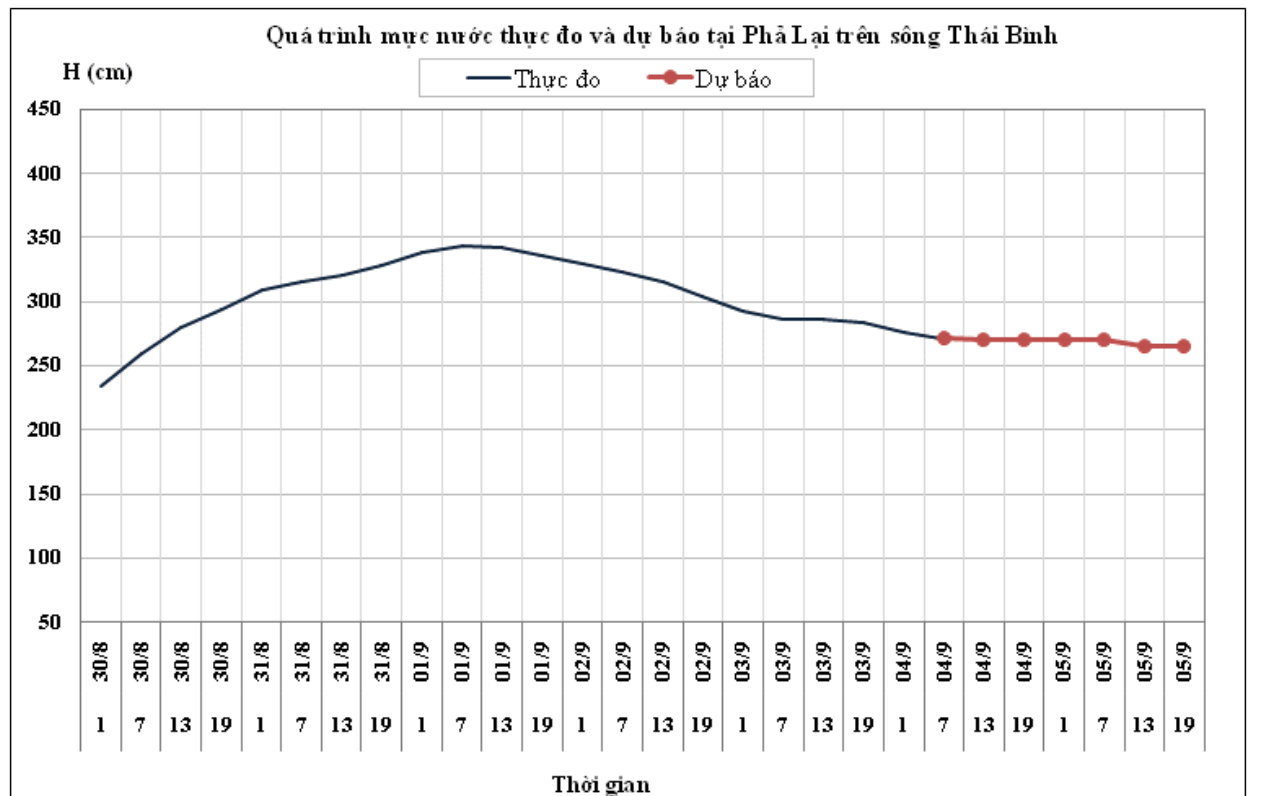
Nhận xét	Dự báo
Trên sông Đà, lưu lượng đến hồ Hòa Bình đang biến đổi theo điều tiết của thủy điện Sơn La. Lũ trên sông Thao tại Yên Bái sẽ đạt đỉnh vào sáng nay ở mức 31,15m (trên BĐ2: 0,15m) sau xuống., Mực nước trên sông Lô đang xuống chậm. Mực nước hạ lưu sông Hồng đang lên, lúc 7h/04/9 mực nước tại Hà Nội là 5,36m.	Trên sông Đà, lưu lượng đến hồ Hòa Bình tiếp tục biến đổi theo điều tiết của thủy điện Sơn La. Mực nước trên sông Thao tại Yên Bái sẽ xuống. Mực nước trên sông Lô tiếp tục xuống. Mực nước hạ lưu sông Hồng tiếp tục lên trong 24 giờ tới sau sẽ xuống. Đến 7h/06/9 mực nước tại Hà Nội có khả năng ở mức 5,40m.





## 2. Hệ thống sông Thái Bình

Nhận xét	Dự báo
Mực nước các sông trên hệ thống sông Thái Bình đang xuống. Lúc 7h/04/9, mực nước tại Phả Lại là 2,71m.	Mực nước các sông trên hệ thống sông Thái Bình tiếp tục xuống. Đến 19h/05/9, mực nước trên sông Thái Bình tại Phả Lại có khả năng ở mức 2,70m.



### 3. Bảng mực nước, lưu lượng thực đo và dự báo

Sông	Trạm	H, Q thực đo			H (cm), Q (m <sup>3</sup> /s) dự báo							
		19-03/09	7-04/09		19-04/09		7-05/09		19-05/09		7-06/09	
Sông Đà	Hồ Hòa Bình (*)	7939	3425	↓	6050	↑	3750	↑				
Sông Hoàng Long	Bến Đẽ	217	208	↓	195	↓	180	↓				
Sông Thao	Yên Bái	3068	3107	↑	3070	↓	2980	↓				
Sông Thao	Phú Thọ	1631	1656	↑	1680	→	1660	↑				
Sông Lô	Tuyên Quang	2027	1971	↓	1900	↓	1880	↓				
Sông Lô	Vụ Quang	1223	1238	↑	1180	↓	1150	↓				
Sông Hồng	Hà Nội	500	536	↑	570	↑	580	↑	550	↑	540	↑
Sông Cầu	Đáp Cầu	428	416	↓	405	↓	400	↓				
Sông Thương	Phủ Lạng Thương	364	347	↓	340	↓	330	↓				
Sông Lục Nam	Lục Nam	300	284	↓	280	↓	275	↓				
Sông Thái Bình	Phả Lại	284	271	↓	270	↓	275	↑	270	↓		

Ghi chú: (\*): Q m<sup>3</sup>/s

#### \* Cảnh báo sạt lở đất:

Nguy cơ sạt lở đất tiếp tục xảy ra ở vùng núi Bắc Bộ, đặc biệt tại các tỉnh như: Lai Châu, Điện Biên, Sơn La, Hòa Bình, Lào Cai, Yên Bái.

*(Cần chú ý theo dõi Thông tin cảnh báo lũ quét, sạt lở đất chi tiết đến cấp huyện trong các bản tin nhanh cảnh báo lũ quét, sạt lở đất)*

Cảnh báo cấp độ rủi ro thiên tai do sạt lở đất ở vùng núi Bắc Bộ: **cấp 1**

Tin phát lúc: 10h30'

Hà Nội, ngày 04 tháng 09 năm 2018

PHÒNG DỰ BÁO THỦY VĂN BẮC BỘ

Duyệt bản tin : Nguyễn Tiến Kiên

Dự báo viên : Trần Đức Tâm