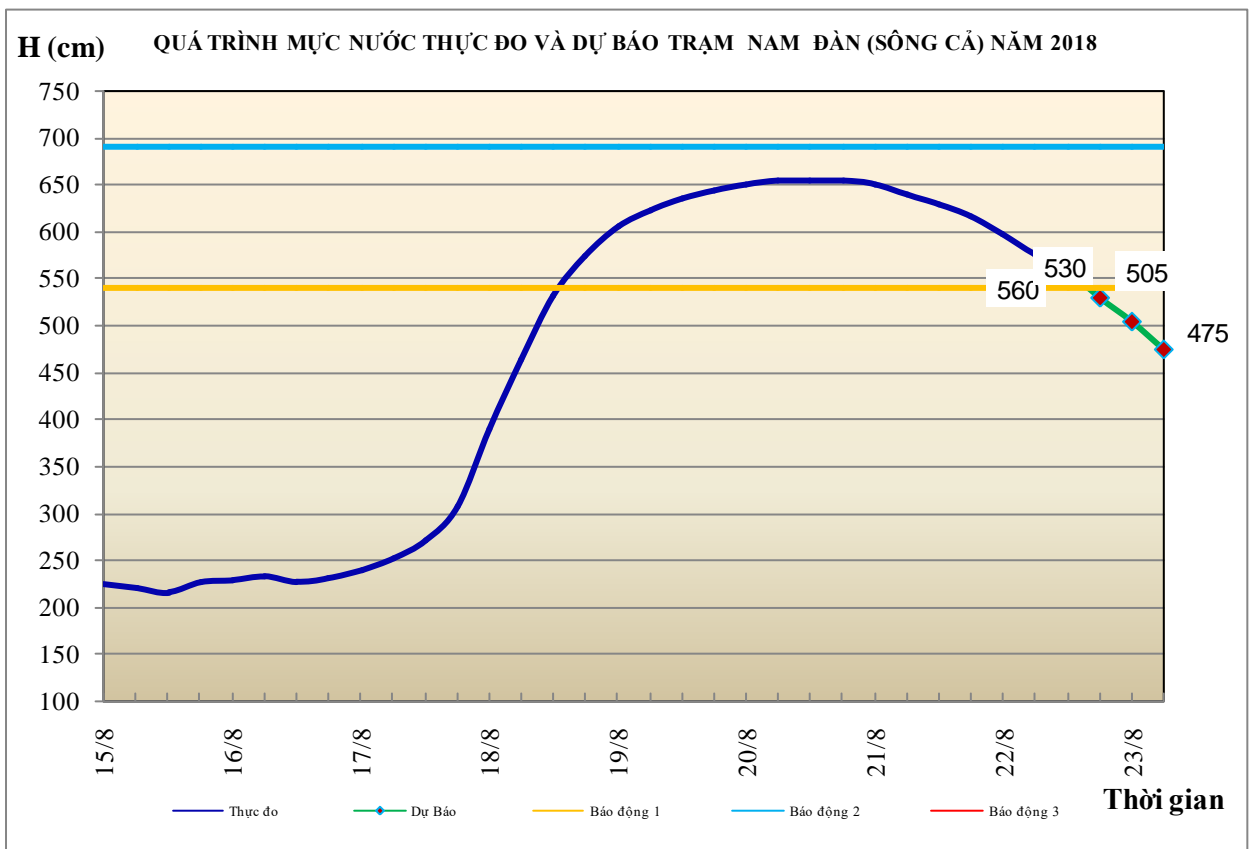


Hà Nội, ngày 22 tháng 8 năm 2018

BẢN TIN DỰ BÁO THỦY VĂN HẠN NGẮN
CÁC SÔNG TRUNG BỘ, TÂY NGUYÊN VÀ NAM BỘ

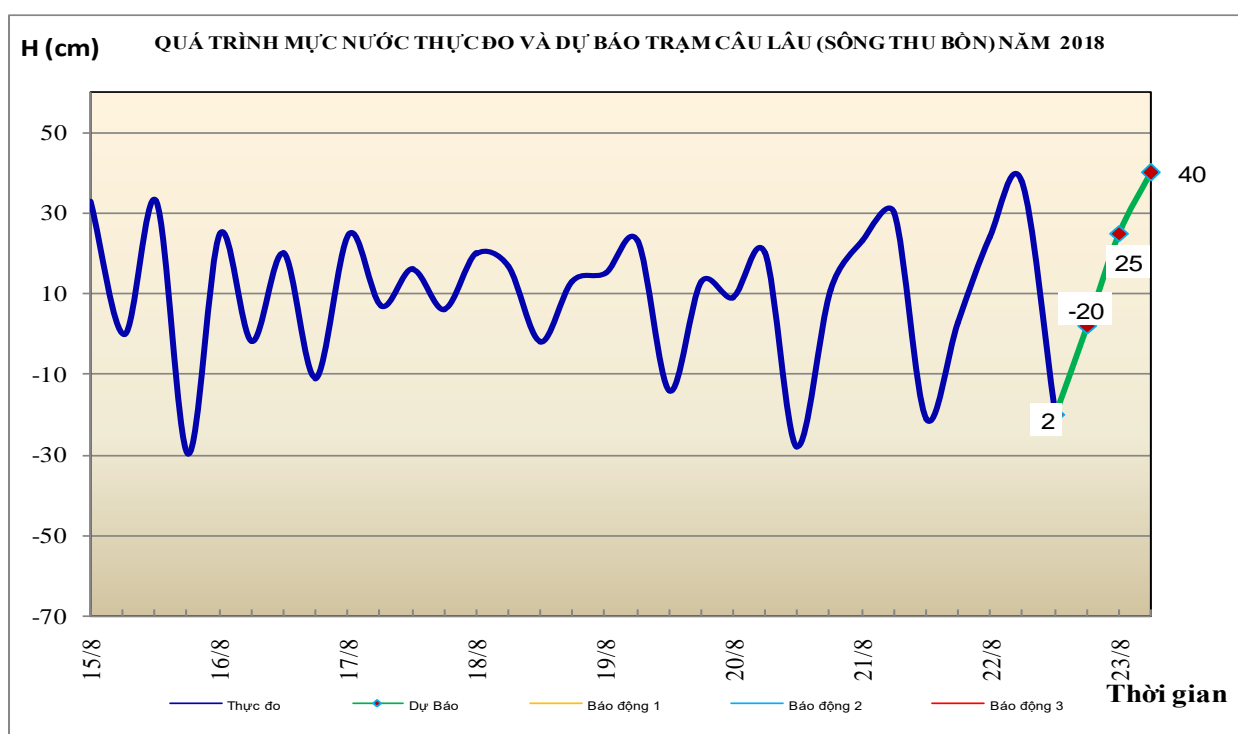
1. Khu vực Bắc Trung Bộ

Tóm tắt tình hình 24 giờ qua	Dự báo 24 giờ tới
1.1. Sông Bưởi: Mức nước sông Bưởi đang xuống.	Mức nước hạ lưu sông Bưởi tiếp tục xuống.
1.2. Sông Mã: Mức nước sông Mã đang xuống.	Mức nước sông Mã tiếp tục xuống.
1.3. Sông Chu: Mức nước dao động theo điều tiết của hồ chứa.	Mức nước dao động theo điều tiết của hồ chứa.
1.4. Sông Cả: Mức nước sông Cả đang xuống.	Mức nước sông Cả tiếp tục xuống. Trong 12h tới, mức nước tại Nam Đàn xuống mức 5,3m, dưới BĐ1 0,1m.
1.5. Sông La: Mức nước có dao động.	Mức nước có dao động.



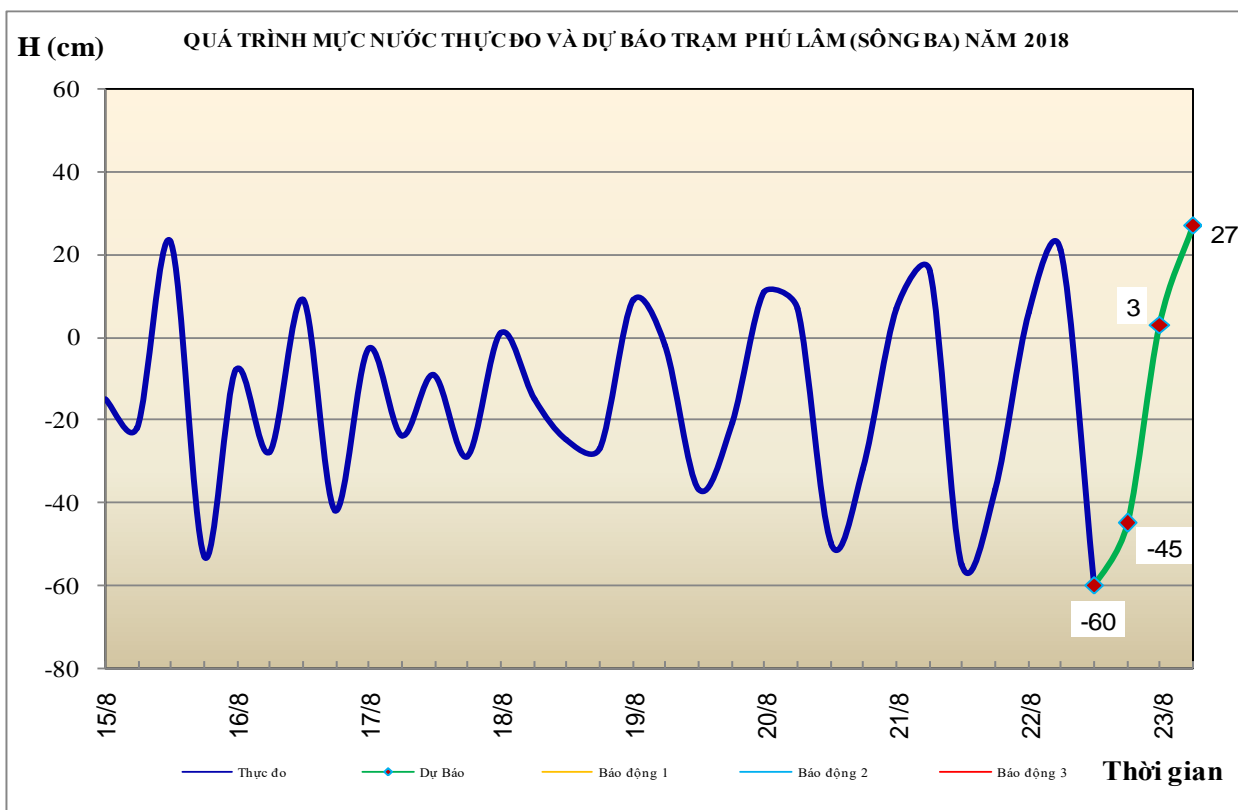
2. Khu vực Trung Trung Bộ

Tóm tắt tình hình 24 giờ qua	Dự báo 24 giờ tới
2.1. Sông Gianh: Mức nước biến đổi chậm.	Mức nước biến đổi chậm.
2.2. Sông Hương: Mức nước biến đổi chậm.	Mức nước biến đổi chậm
2.3. Sông Vu Gia - Thu Bồn: Mức nước biến đổi chậm.	Mức nước biến đổi chậm.
2.4. Sông Trà Khúc: Mức nước biến đổi chậm.	Mức nước biến đổi chậm
2.5. Các sông khác: Mức nước biến đổi chậm.	Mức nước biến đổi chậm.



3. Khu vực Nam Trung Bộ

Tóm tắt tình hình 24 giờ qua	Dự báo 24 giờ tới
3.1. Sông Kôn: Mức nước biến đổi chậm.	Mức nước biến đổi chậm
3.2. Sông Ba: Mức nước trung và thượng lưu biến đổi chậm, hạ lưu dao động theo điều tiết của hồ thủy điện.	Mức nước trung và thượng lưu biến đổi chậm, hạ lưu dao động theo điều tiết của thủy điện.
3.3. Sông Cái Nha Trang: Mức nước biến đổi chậm.	Mức nước biến đổi chậm.
3.4. Các sông khác: Mức nước sông La Ngà biến đổi chậm, lúc 7h/22/8 tại trạm Tà Pao ở mức 119,35m, trên BĐ1 0,35m. Các sông khác biến đổi chậm.	Mức nước biến đổi chậm.

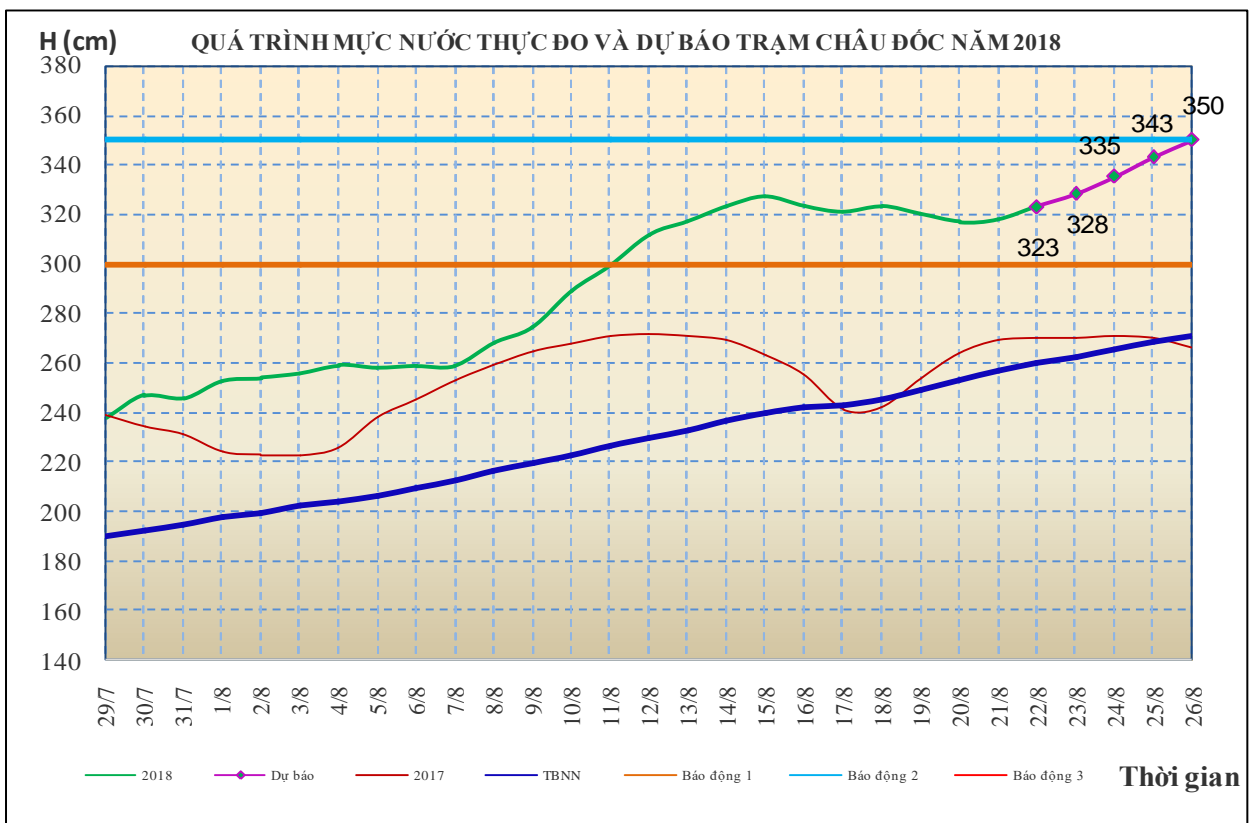
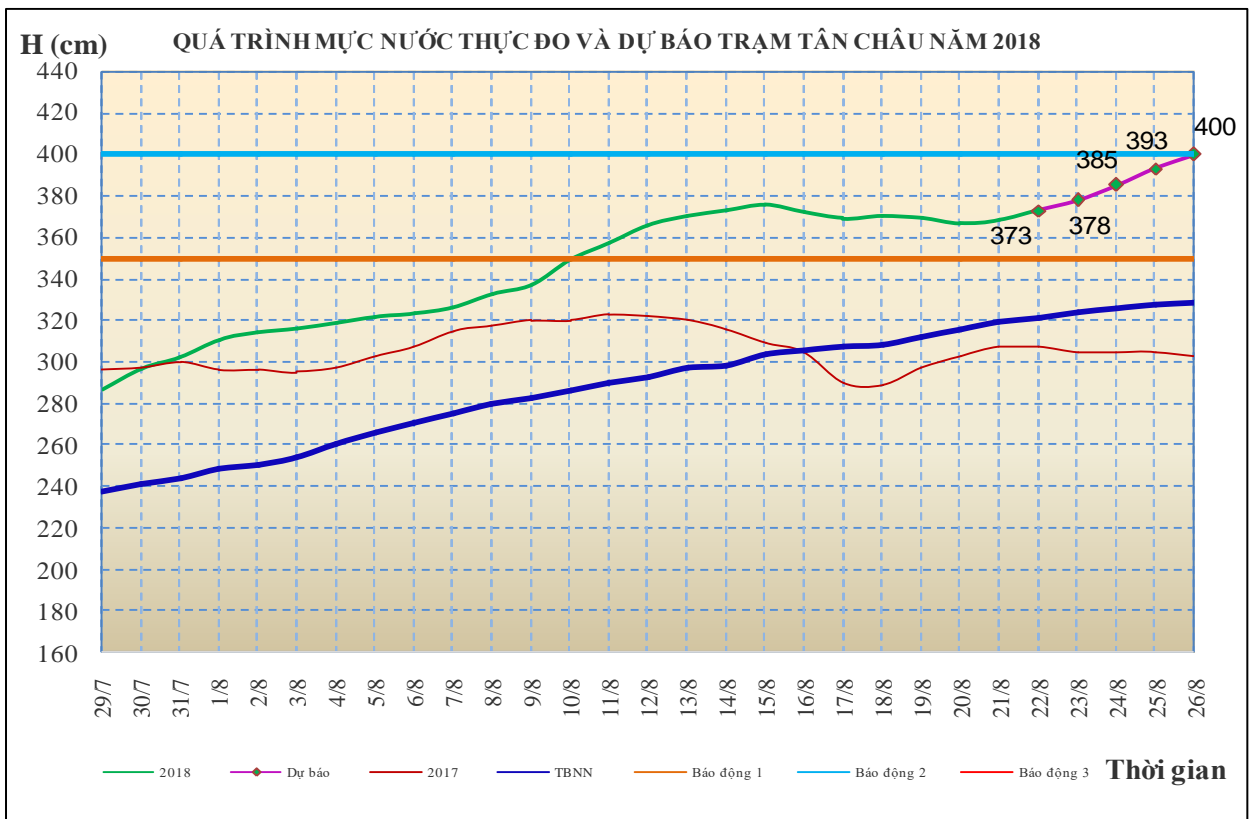


4. Khu vực Tây Nguyên

Tóm tắt tình hình 24 giờ qua	Dự báo 24 giờ tới
4.1. Sông Sê San: Mức nước các sông biến đổi chậm.	Mức nước các sông biến đổi chậm.
4.2. Sông Srêpôk: Mức nước các sông dao động theo điều tiết hồ chứa.	Mức nước các sông dao động theo điều tiết hồ chứa.
4.3. Các sông khác: Mức nước các sông biến đổi chậm.	Mức nước các sông biến đổi chậm.

5. Khu vực Nam Bộ

Tóm tắt tình hình 24 giờ qua	Dự báo
Mức nước đầu nguồn sông Cửu Long đang lên. Mức nước cao nhất ngày 21/8, trên sông Tiền tại Tân Châu 3,68m (trên BĐ1 0,18m); trên sông Hậu tại Châu Đốc 3,18m (trên BĐ1 0,18m).	Do lũ thượng nguồn về kết hợp với kỳ triều cường, mức nước sông Cửu Long tiếp tục lên. Đến ngày 26/8, mức nước cao nhất ngày tại Tân Châu lên mức 4,0m (ở mức BĐ2); tại Châu Đốc lên mức 3,5m (ở mức BĐ2); các trạm hạ lưu lên mức BĐ1 - BĐ2.



6. Bảng mực nước thực đo và dự báo

6.1. Khu vực Trung Bộ

Sông	Trạm	Mực nước thực đo (cm)			Mực nước dự báo (cm)			
		19h-21/08	7h-22/08		19h-22/08		7h-23/08	
Mã	Giàng	325	257	↓	250	↓	200	↓
Cả	Nam Đàn	617	576	↓	530	↓	475	↓
La	Linh Cảm	276	239	↓	230	↓	180	↓
Gianh	Mai Hóa	23	-23	↑	15	↑	-25	↓
Hương	Kim Long	10	6	↓	25	↑	15	↓
Thu Bồn	Câu Lâu	3	38	↓	2	↓	40	↑
Trà Khúc	Trà Khúc	14	46	↑	15	↓	40	↑
Kôn	Thạch Hòa				503	↑	496	↓
Ba	Phú Lâm	-37	21	↓	-45	↓	27	↑

6.2. Khu vực Nam Bộ

Sông	Trạm	Mực nước cao nhất ngày (cm)						
		Thực đo	Dự báo					
		21/08	22/08	23/08	24/08	25/08	26/08	
Sông Tiền	Tân Châu	368	373	378	385	393	400	↑
Sông Hậu	Châu Đốc	318	323	328	335	343	350	↑

Tin phát lúc: 10h30'

Duyệt bản tin: Nguyễn Thị Nguyệt Hòa

**PHÒNG DỰ BÁO THỦY VĂN TRUNG BỘ,
TÂY NGUYÊN VÀ NAM BỘ**

Dự báo viên: Huệ, Trang, Tùng, Vân, Thắng