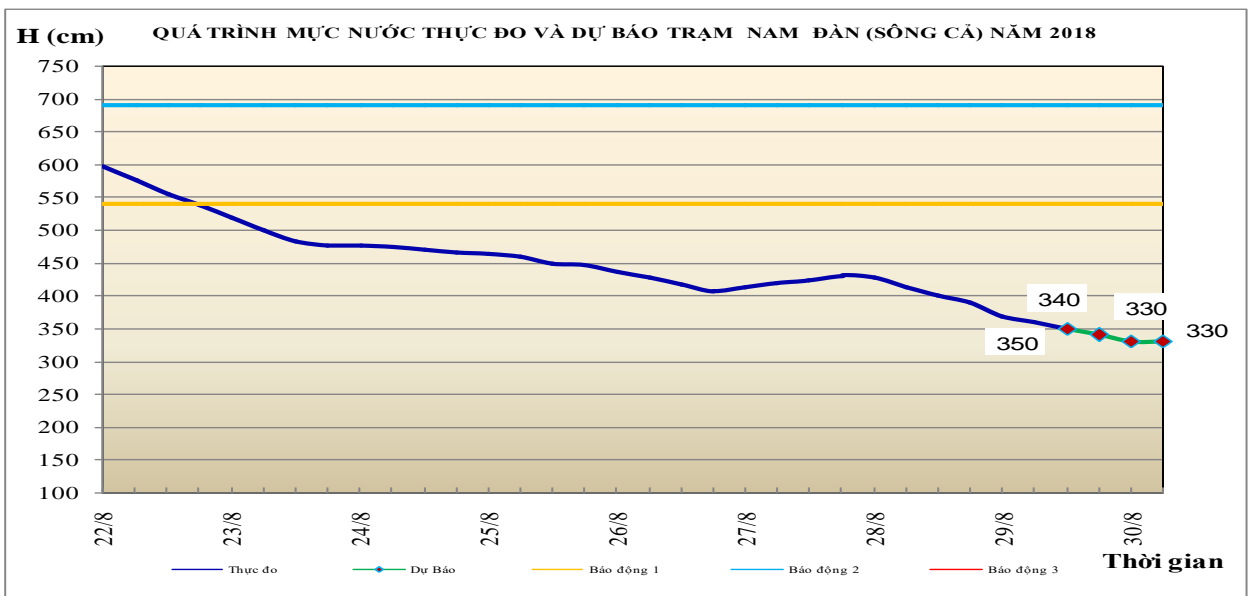


Hà Nội, ngày 29 tháng 8 năm 2018

BẢN TIN DỰ BÁO THỦY VĂN HẠN NGẮN CÁC SÔNG TRUNG BỘ, TÂY NGUYÊN VÀ NAM BỘ

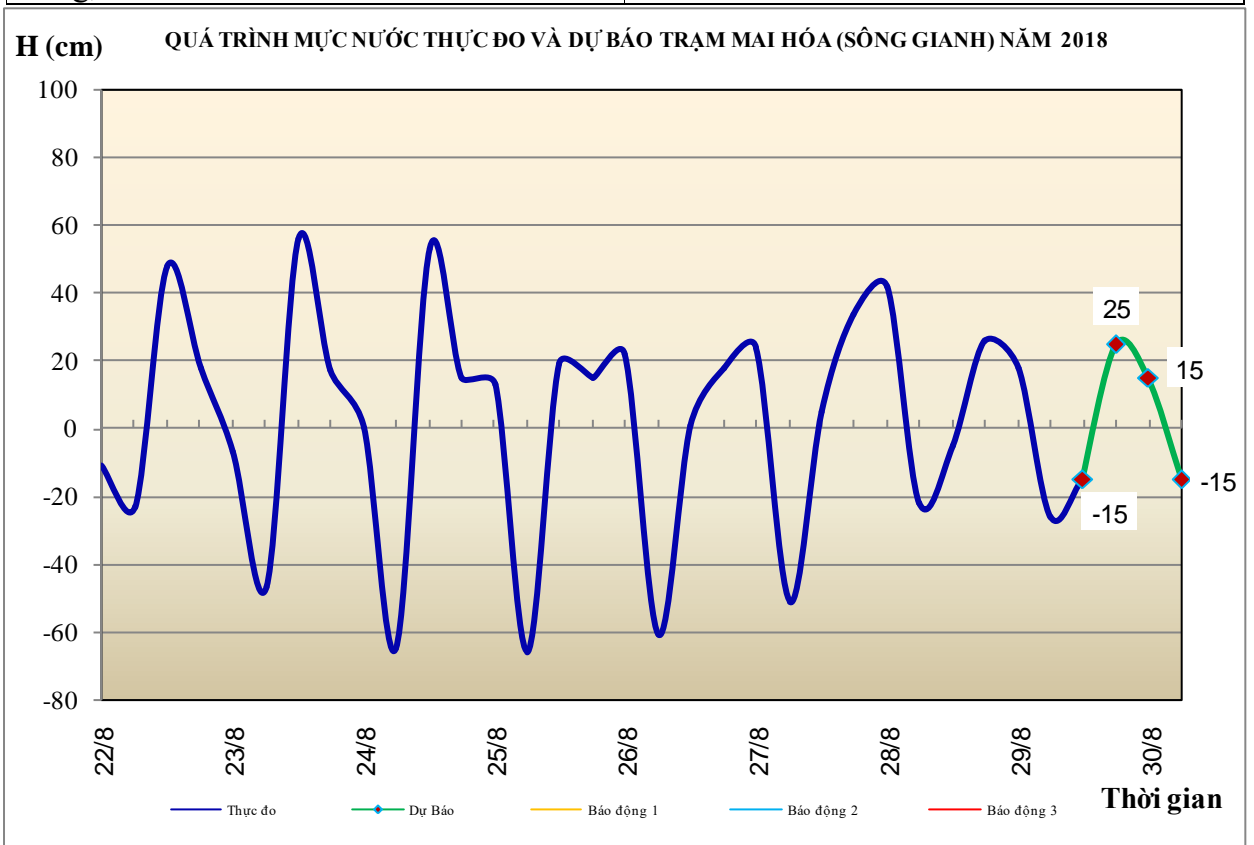
1. Khu vực Bắc Trung Bộ

Tóm tắt tình hình 24 giờ qua	Dự báo 24 giờ tới
1.1. Sông Bưởi: Hôm qua và sáng nay (29/8) trên sông Bưởi đã xuất hiện 1 đợt lũ với biên độ lũ lên từ 5-7m. Hiện nay, mực nước tại Thạch Quảng đang dao động ở mức cao, tại Kim Tân đang lên chậm.	Trong 12h tới, mực nước trên sông Bưởi tại Kim Tân có khả năng đạt đỉnh ở mức 10,8m (dưới BĐ2 0,2m) Trong 12h tiếp theo, mực nước trên sông Bưởi có khả năng lên lại
1.2. Sông Mã: Hôm qua và sáng nay (29/8), trên sông Mã đã xuất hiện 1 đợt lũ với biên độ lũ lên từ 2-3m, đỉnh lũ còn dưới mức BĐ1. Hiện nay, mực nước hạ lưu sông Mã tại Giàng đang lên chậm.	Trong 12h tới, mực nước trung, thượng lưu sông Mã tiếp tục xuống, hạ lưu lên chậm. Trong 12h tiếp theo, mực nước trên sông Mã có khả năng lên lại
1.3. Sông Chu: Mực nước dao động theo điều tiết hồ thủy điện	Mực nước trên sông Chu có khả năng sẽ lên.
1.4. Sông Cả: Mực nước thượng, trung lưu dao động theo điều tiết hồ thủy điện, hạ lưu có dao động	Mực nước thượng, trung lưu dao động theo điều tiết hồ thủy điện, hạ lưu có dao động
1.5. Sông La: Mực nước sông Ngàn Sâu, Ngàn Phố biến đổi chậm, sông La dao động theo triều	Mực nước sông Ngàn Sâu, Ngàn Phố biến đổi chậm, sông La dao động theo triều
Cảnh báo: Từ ngày 29/8-01/9, ở Bắc Trung Bộ sẽ xuất hiện một đợt lũ, biên độ lũ lên trên các sông như sau: Trung thượng lưu sông Mã, sông Cả từ 3-6m; hạ lưu sông Mã, sông Cả từ 2-4m. Trong đợt lũ này, đỉnh lũ trên sông Bưởi lên mức BĐ3; sông Cả và thượng lưu sông Mã lên mức BĐ1-BĐ2; các sông khác ở mức BĐ1 và dưới BĐ1. Nguy cơ cao xảy ra sạt lở đất, lũ quét ở vùng núi và ngập lụt tại vùng trũng thấp các tỉnh Thanh Hóa, Nghệ An.	



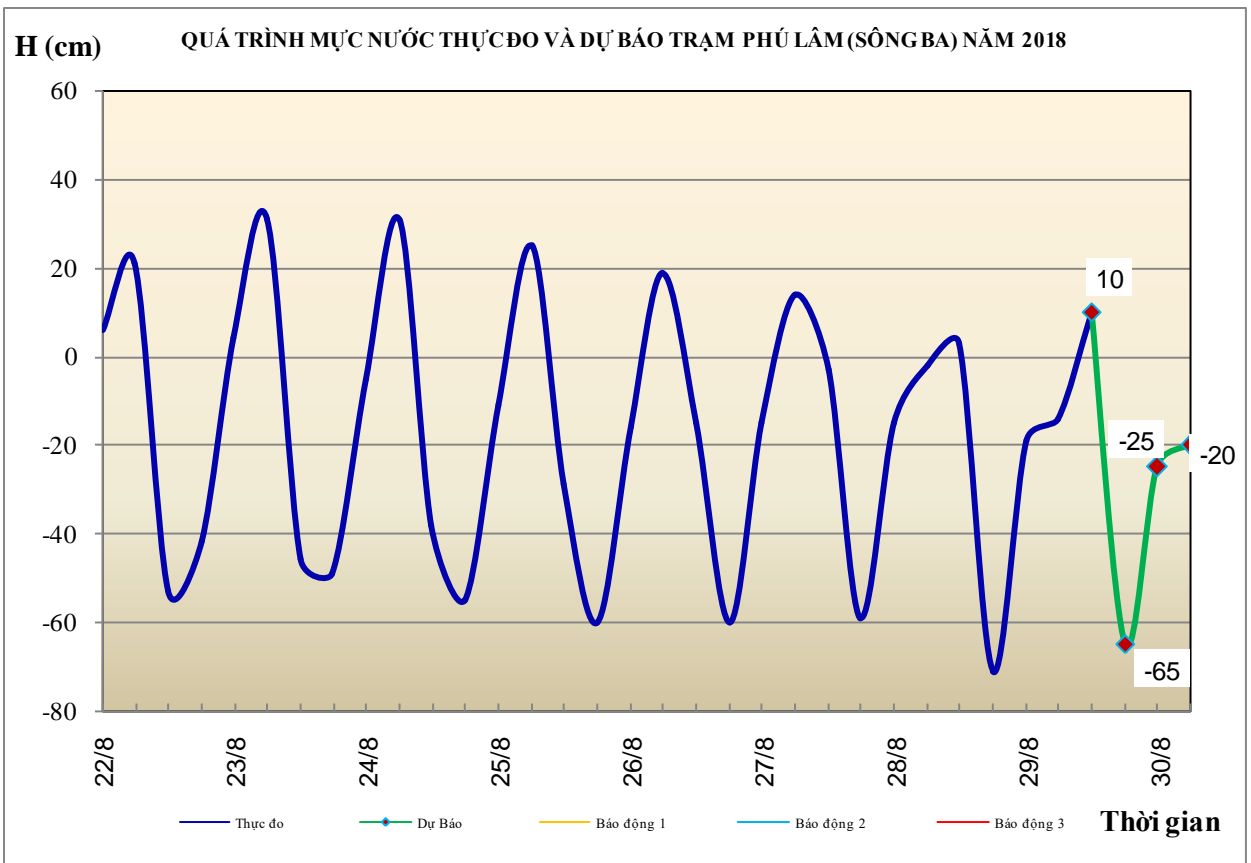
2. Khu vực Trung Trung Bộ

Tóm tắt tình hình 24 giờ qua	Dự báo 24 giờ tới
2.1. Sông Gianh: Mức nước biến đổi chậm.	Mức nước biến đổi chậm.
2.2. Sông Hương: Mức nước biến đổi chậm	Mức nước biến đổi chậm
2.3. Sông Vu Gia - Thu Bồn: Mức nước biến đổi chậm.	Mức nước biến đổi chậm.
2.4. Sông Trà Khúc: Mức nước biến đổi chậm	Mức nước biến đổi chậm
2.5. Các sông khác: Mức nước thượng lưu sông Thạch Hãn (Quảng Trị) có dao động, hạ lưu biến đổi chậm.	Mức nước các sông Quảng Trị có dao động.



3. Khu vực Nam Trung Bộ

Tóm tắt tình hình 24 giờ qua	Dự báo 24 giờ tới
3.1. Sông Kôn: Mực nước biến đổi chậm.	Mực nước biến đổi chậm
3.2. Sông Ba: Trung và thượng lưu sông Ba biến đổi chậm, hạ lưu dao động theo điều tiết của hồ thủy điện.	Thượng nguồn sông Ba có dao động, hạ lưu dao động theo điều tiết của thủy điện.
3.3. Sông Cái Nha Trang: Mực nước biến đổi chậm.	Mực nước biến đổi chậm.
3.4. Các sông khác: Mực nước trên sông La Ngà biến đổi chậm, lúc 7h/29/08 tại Tà Pao là 119,01m, trên BĐ1 0,01m; các sông khác biến đổi chậm.	Mực nước biến đổi chậm.

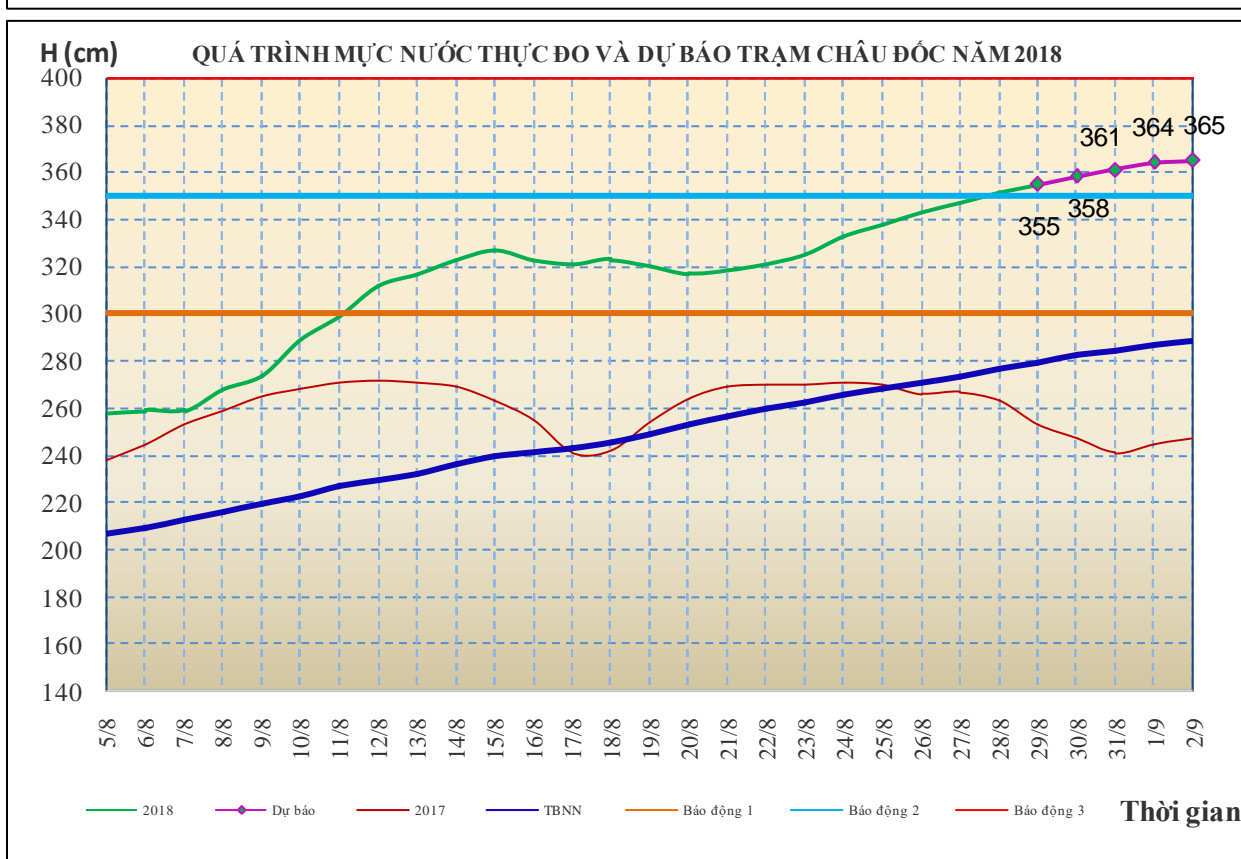
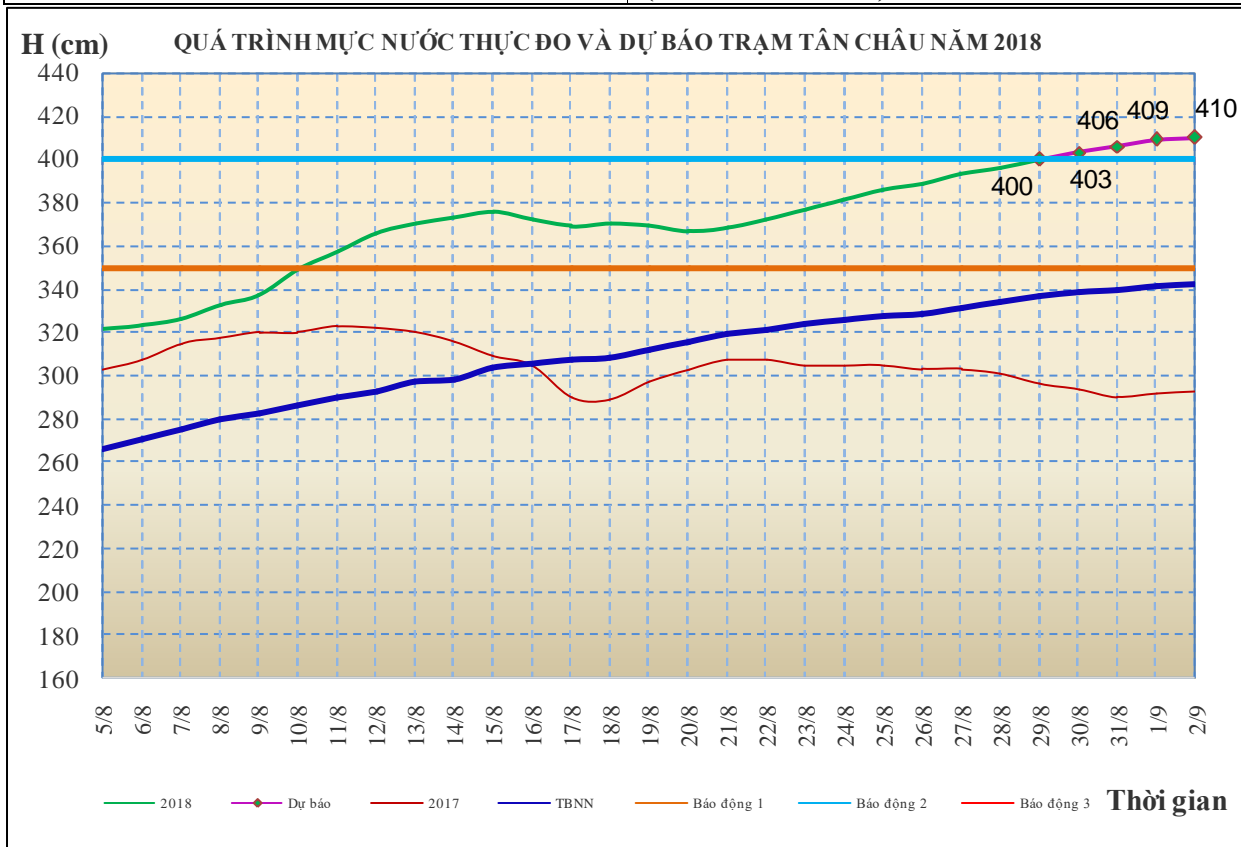


4. Khu vực Tây Nguyên

Tóm tắt tình hình 24 giờ qua	Dự báo 24 giờ tới
4.1. Sông Sê San: Mực nước các sông biến đổi chậm	Mực nước các sông biến đổi chậm.
4.2. Sông Srêpôk: Mực nước các sông dao động theo điều tiết hồ chứa	Mực nước các sông dao động theo điều tiết hồ chứa
4.3. Các sông khác: Mực nước các sông biến đổi chậm	Mực nước các sông biến đổi chậm

5. Khu vực Nam Bộ

Tóm tắt tình hình 24 giờ qua	Dự báo
Mức nước sông Cửu Long đang lên. Mức nước cao nhất ngày 28/8, trên sông Tiền tại Tân Châu 3,96m (dưới BĐ2 0,04m); trên sông Hậu tại Châu Đốc 3,51m (ở mức BĐ2).	Do lũ thượng nguồn về kết hợp với kỳ triều cường, mực nước sông Cửu Long tiếp tục lên. Đến ngày 02/9, mực nước cao nhất ngày tại Tân Châu ở mức 4,1m (trên BĐ2 0,1m); tại Châu Đốc ở mức 3,65m (trên BĐ2 0,15m).



6. Bảng mực nước thực đo và dự báo

6.1. Khu vực Trung Bộ

Sông	Trạm	Mực nước thực đo (cm)			Mực nước dự báo (cm)			
		19h-28/08	7h-29/08		19h-29/08		7h-30/08	
Mã	Giàng	203	251	↑	300	↑	325	↑
Cả	Nam Đàn	389	359	↓	340	↓	330	↓
La	Linh Cảm	132	86	↓	125	↑	95	↓
Gianh	Mai Hóa	26	-26	↓	25	↑	-15	↓
Hương	Kim Long	6	12	↑	10	↓	18	↑
Thu Bồn	Câu Lâu	-38	-5	↓	-35	↓	-10	↑
Trà Khúc	Trà Khúc	21	16	↓	15	↓	25	↑
Kôn	Thạch Hòa				498	↑	508	↑
Ba	Phú Lâm	-71	-14	↑	-65	↓	-20	↑

6.2. Khu vực Nam Bộ

Sông	Trạm	Mực nước cao nhất ngày (cm)											
		Thực đo	Dự báo										
			28/08	29/08	30/08	31/08	01/09	02/09					
Sông Tiền	Tân Châu	396	↑	400	↑	403	↑	406	↑	409	↑	410	↑
Sông Hậu	Châu Đốc	351	↑	355	↑	358	↑	361	↑	364	↑	365	↑

Tin phát lúc: 10h30'

Duyệt bản tin: Nguyễn Nguyệt Hòa

**PHÒNG DỰ BÁO THỦY VĂN TRUNG BỘ,
TÂY NGUYÊN VÀ NAM BỘ**

Dự báo viên: Huệ, Trang, Tùng, Vân, Thắng