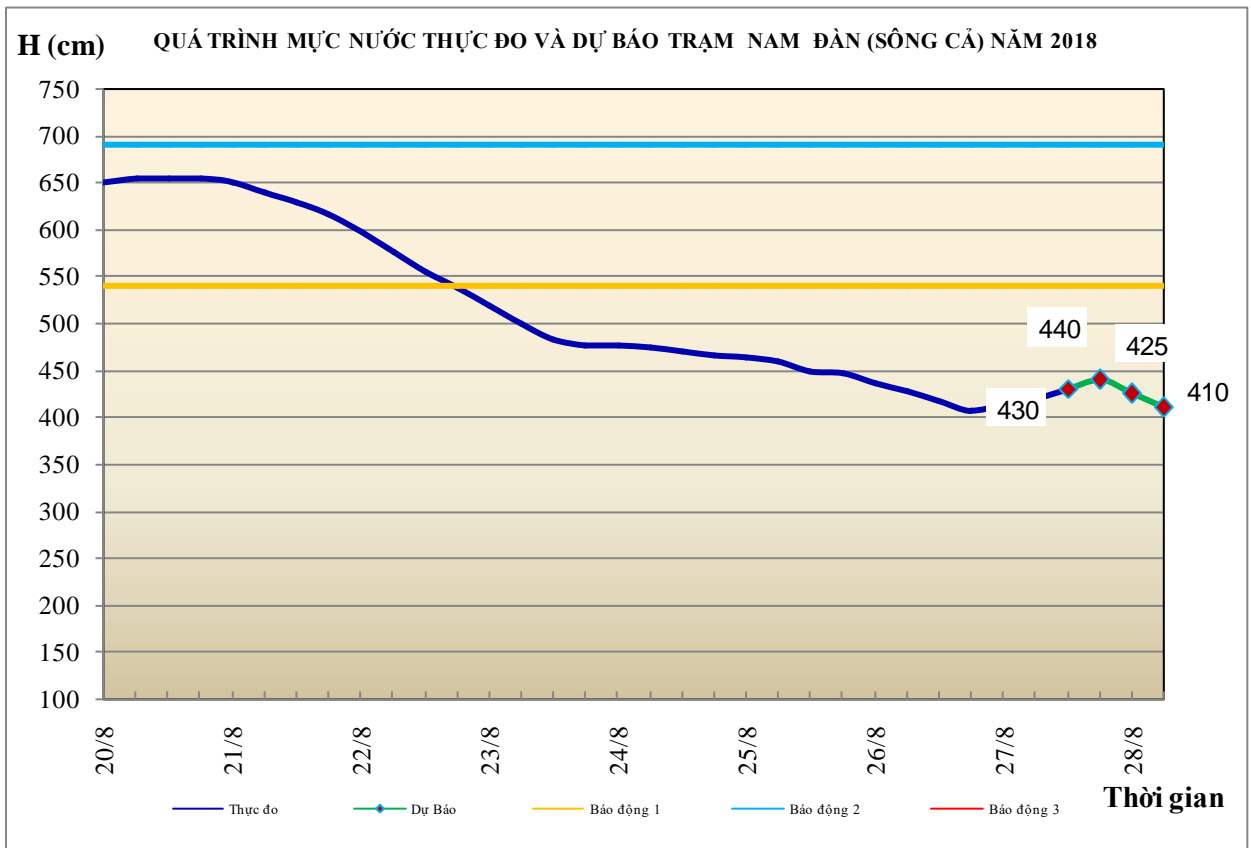


Hà Nội, ngày 27 tháng 8 năm 2018

BẢN TIN DỰ BÁO THỦY VĂN HẠN NGẮN CÁC SÔNG TRUNG BỘ, TÂY NGUYÊN VÀ NAM BỘ

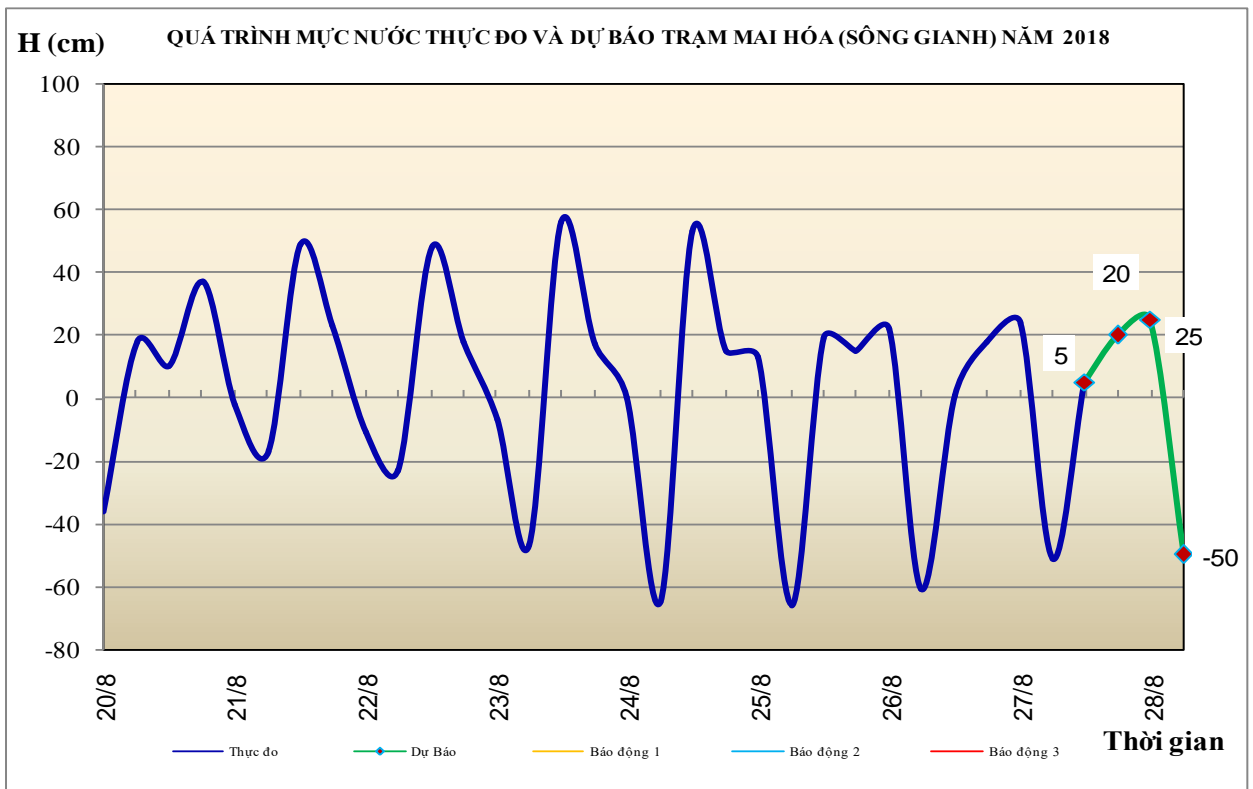
1. Khu vực Bắc Trung Bộ

Tóm tắt tình hình 24 giờ qua	Dự báo 24 giờ tới
1.1. Sông Bưởi: Mức nước có dao động nhỏ.	Mức nước biến đổi chậm.
1.2. Sông Mã: Mức nước thượng, trung lưu biến đổi chậm theo điều tiết hồ thủy điện, hạ lưu dao động theo triều.	Mức nước thượng, trung lưu biến đổi chậm theo điều tiết hồ thủy điện, hạ lưu dao động theo triều.
1.3. Sông Chu: Mức nước biến đổi chậm.	Mức nước biến đổi chậm.
1.4. Sông Cả: Mức nước thượng, trung lưu dao động theo điều tiết hồ thủy điện, hạ lưu có dao động.	Mức nước thượng, trung lưu dao động theo điều tiết hồ thủy điện, hạ lưu có dao động.
1.5. Sông La: Mức nước sông Ngàn Sâu, Ngàn Phố biến đổi chậm, sông La dao động theo triều.	Mức nước sông Ngàn Sâu, Ngàn Phố biến đổi chậm, sông La dao động theo triều.



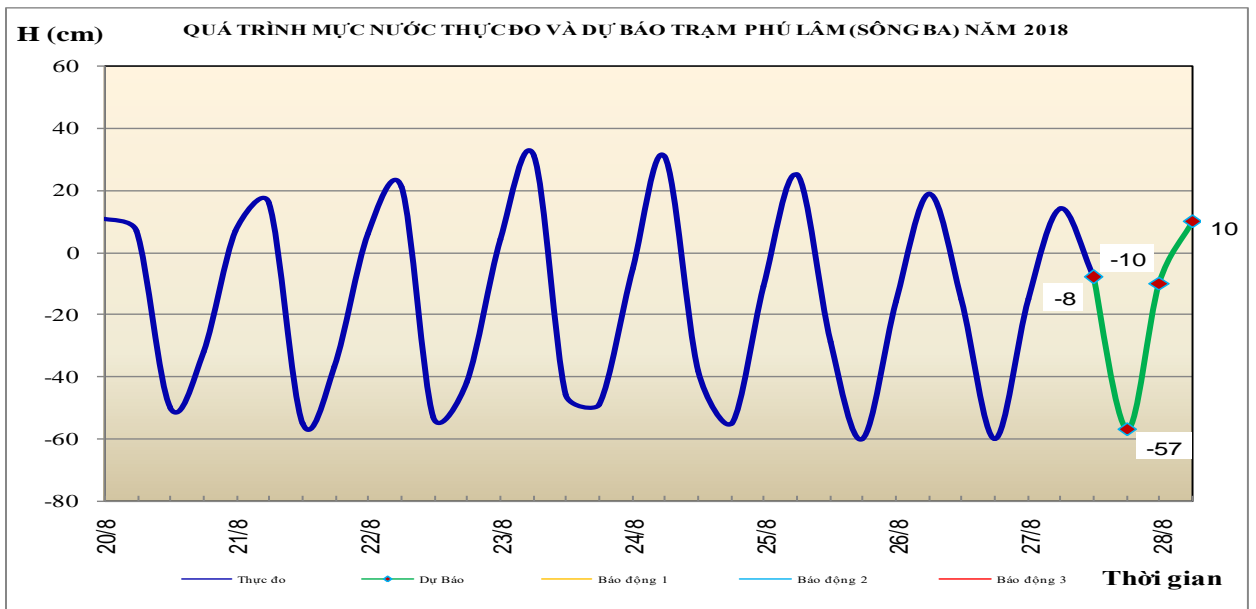
2. Khu vực Trung Trung Bộ

Tóm tắt tình hình 24 giờ qua	Dự báo 24 giờ tới
2.1. Sông Gianh: Mức nước biến đổi chậm.	Mức nước biến đổi chậm.
2.2. Sông Hương: Mức nước biến đổi chậm.	Mức nước biến đổi chậm.
2.3. Sông Vu Gia - Thu Bồn: Mức nước biến đổi chậm.	Mức nước biến đổi chậm.
2.4. Sông Trà Khúc: Mức nước biến đổi chậm.	Mức nước biến đổi chậm.
2.5. Các sông khác: Mức nước biến đổi chậm.	Mức nước biến đổi chậm.



3. Khu vực Nam Trung Bộ

Tóm tắt tình hình 24 giờ qua	Dự báo 24 giờ tới
3.1. Sông Kôn: Mức nước biến đổi chậm.	Mức nước biến đổi chậm
3.2. Sông Ba: Mức nước thượng nguồn có dao động, hạ lưu dao động theo điều tiết của hồ thủy điện.	Thượng nguồn có dao động, hạ lưu dao động theo điều tiết của thủy điện.
3.3. Sông Cái Nha Trang: Mức nước biến đổi chậm.	Mức nước biến đổi chậm.
3.4. Các sông khác: Mức nước trên sông La Ngà biến đổi chậm, lúc 7h/27/08 tại Tà Pao là 119,23m, trên BĐ1 0,23m; các sông khác biến đổi chậm.	Mức nước biến đổi chậm.

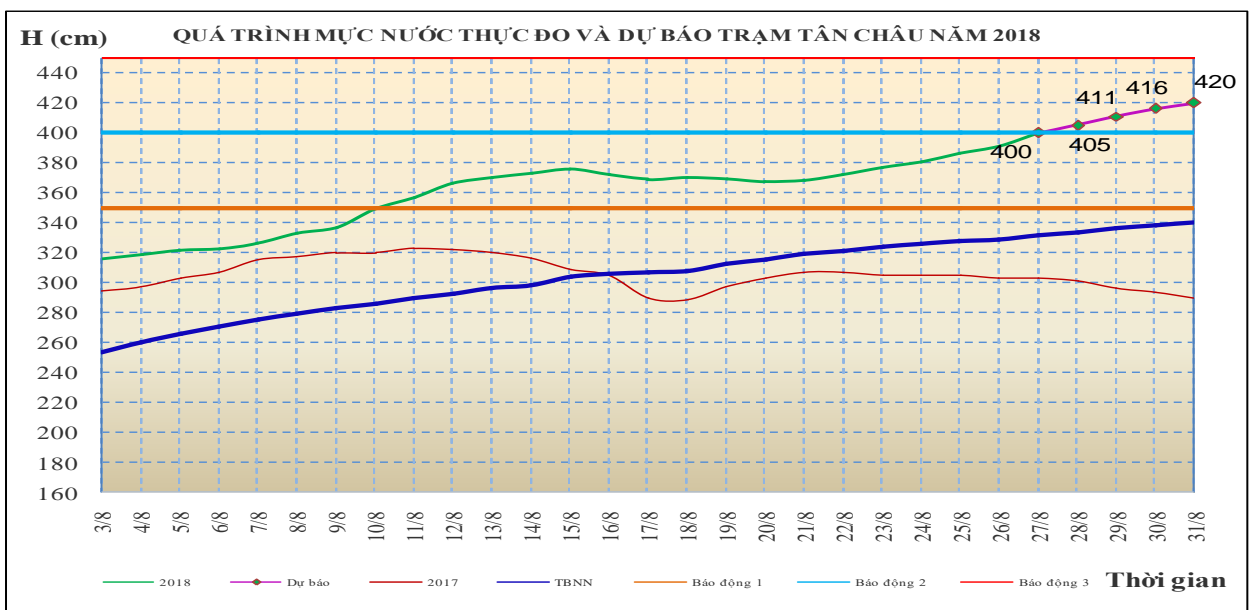


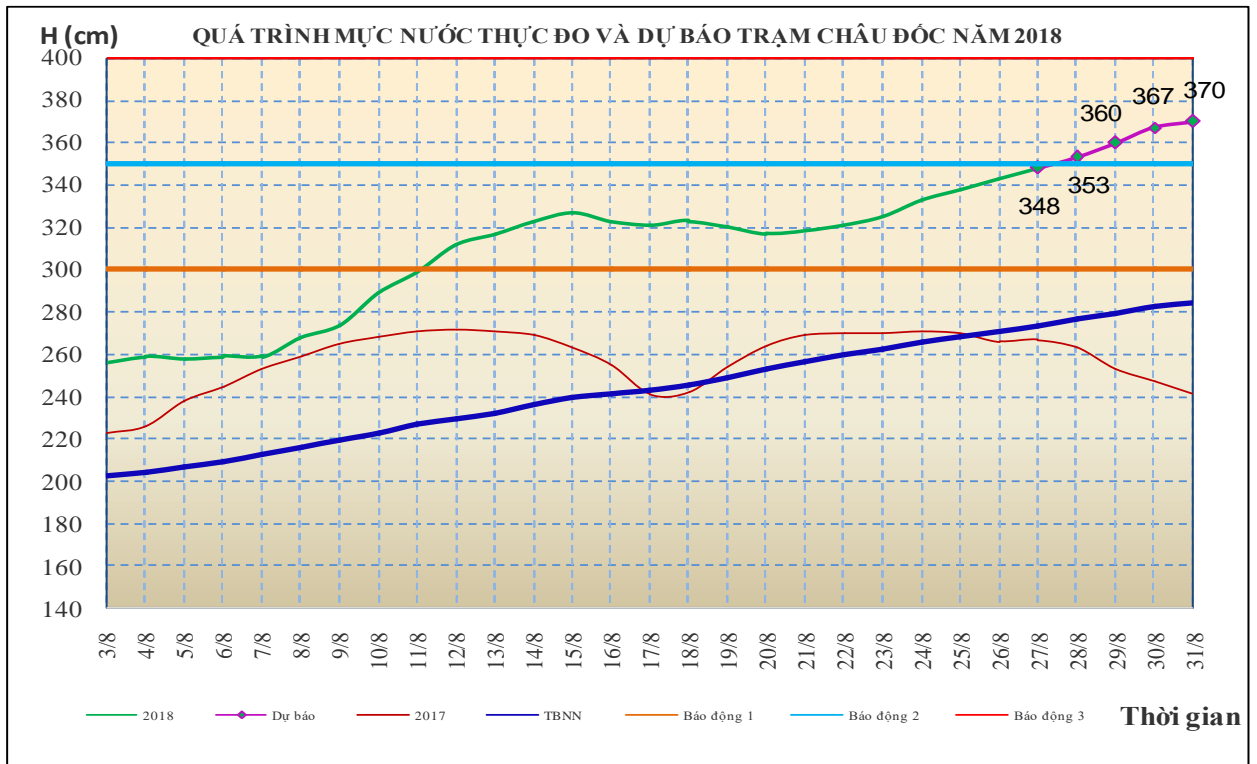
4. Khu vực Tây Nguyên

Tóm tắt tình hình 24 giờ qua	Dự báo 24 giờ tới
4.1. Sông Sê San: Mức nước các sông biến đổi chậm.	Mức nước các sông biến đổi chậm.
4.2. Sông Srêpôk: Mức nước các sông dao động theo điều tiết hồ chứa.	Mức nước các sông dao động theo điều tiết hồ chứa.
4.3. Các sông khác: Mức nước các sông biến đổi chậm.	Mức nước các sông biến đổi chậm.

5. Khu vực Nam Bộ

Tóm tắt tình hình 24 giờ qua	Dự báo
Mức nước sông Cửu Long đang lên. Mức nước cao nhất ngày 26/8, trên sông Tiền tại Tân Châu 3,89m (dưới BĐ2 0,11m); trên sông Hậu tại Châu Đốc 3,43m (dưới BĐ2 0,07m).	Do lũ thượng nguồn về kết hợp với kỳ triều cường, mức nước sông Cửu Long tiếp tục lên. Đến ngày 31/8, mức nước cao nhất ngày tại Tân Châu lên mức 4,2m (trên BĐ2 0,2m); tại Châu Đốc lên mức 3,7m (trên BĐ2 0,2m); tại các trạm hạ lưu sông Cửu Long lên mức BĐ2, có nơi trên BĐ2.





6. Bảng mực nước thực đo và dự báo

6.1. Khu vực Trung Bộ

Sông	Trạm	Mực nước thực đo (cm)			Mực nước dự báo (cm)			
		19h-26/08	7h-27/08		19h-27/08	7h-28/08		
Mã	Giàng	209	141	↓	210	↑	140	↓
Cả	Nam Đàn	407	420	↑	440	↑	410	↓
La	Linh Cảm	148	103	↓	150	↑	105	↓
Gianh	Mai Hóa	18	-51	↓	20	↑	-50	↓
Hương	Kim Long	7	11	↑	15	↑	20	↑
Thu Bồn	Câu Lâu	-41	16	↑	-45	↓	15	↑
Trà Khúc	Trà Khúc	22	21	↓	20	↓	30	↑
Kôn	Thạch Hòa				498	↑	493	↓
Ba	Phú Lâm	-60	14	↑	-57	↓	10	↑

6.2. Khu vực Nam Bộ

Sông	Trạm	Mực nước cao nhất ngày (cm)					
		Thực đo	Dự báo				
			26/08	27/08	28/08	29/08	30/08
Sông Tiền	Tân Châu	389 ↑	400 ↑	405 ↑	411 ↑	416 ↑	420 ↑
Sông Hậu	Châu Đốc	343 ↑	348 ↑	353 ↑	360 ↑	367 ↑	370 ↑

Tin phát lúc: 10h30'

Duyệt bản tin: Phùng Tiến Dũng

**PHÒNG DỰ BÁO THỦY VĂN TRUNG BỘ,
TÂY NGUYÊN VÀ NAM BỘ**

Dự báo viên: Huệ, Trang, Tùng, Vân, Thắng