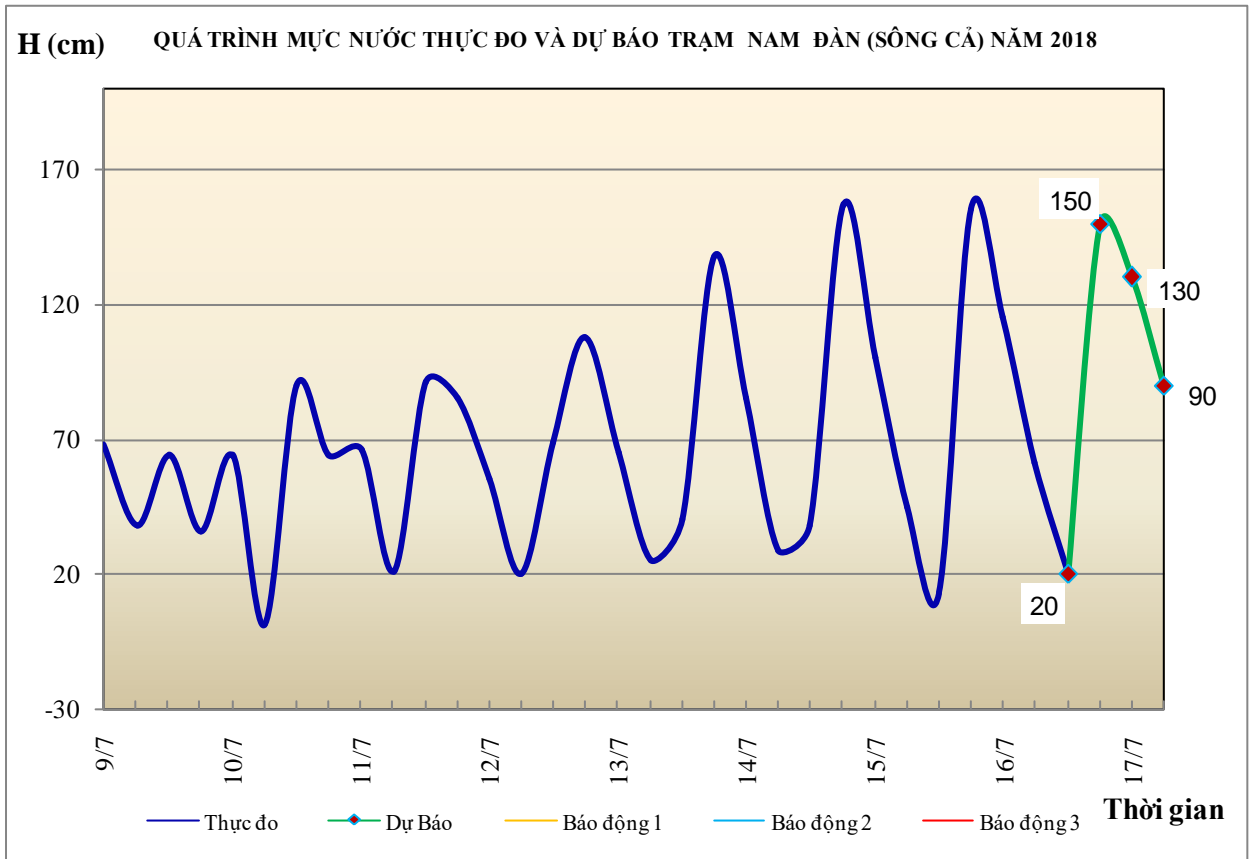


Hà Nội, ngày 16 tháng 7 năm 2018

BẢN TIN DỰ BÁO THỦY VĂN HẠN NGẮN CÁC SÔNG TRUNG BỘ, TÂY NGUYÊN VÀ NAM BỘ

1. Khu vực Bắc Trung Bộ

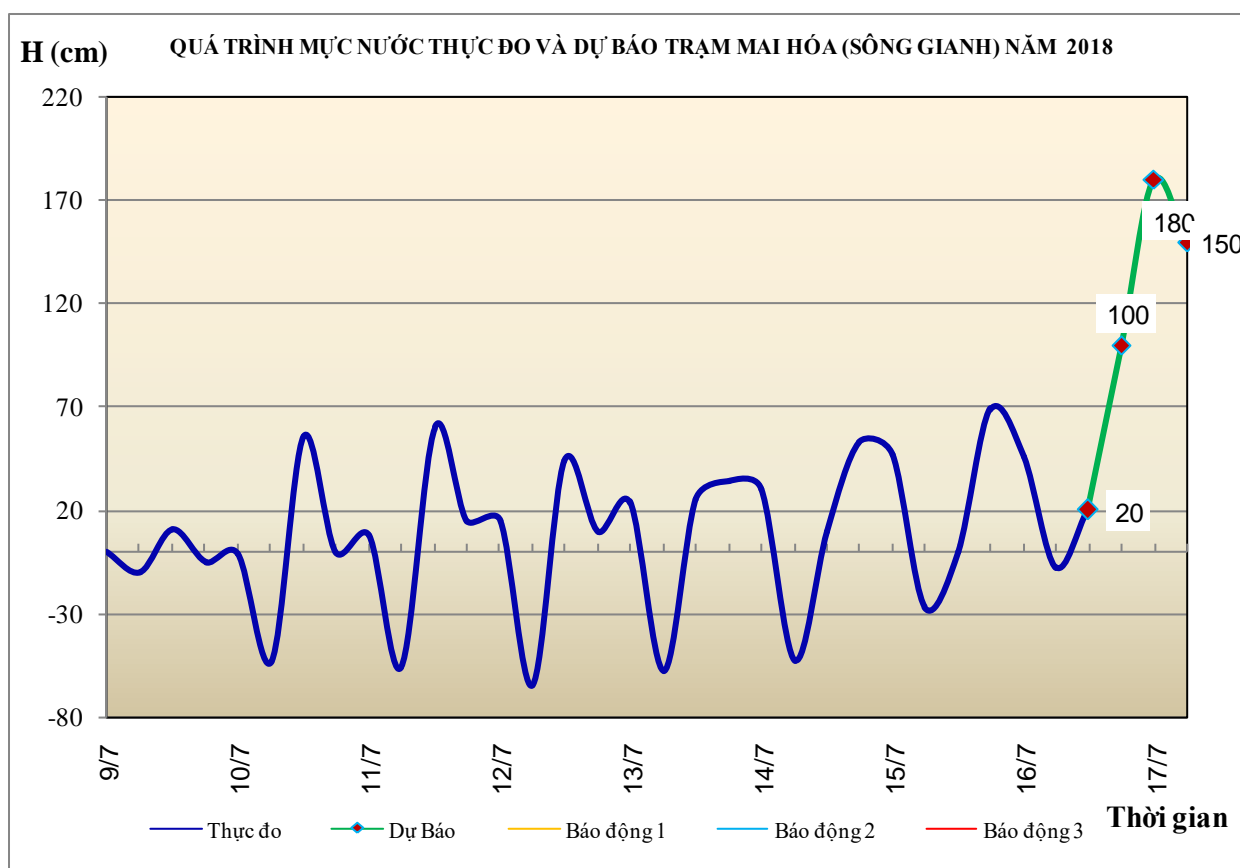
Tóm tắt tình hình 24 giờ qua	Dự báo 24 giờ tới
1.1. Sông Bưởi: Mức nước trên sông Bưởi đang lên.	Mức nước trên sông Bưởi tiếp tục lên.
1.2. Sông Mã: Mức nước trung thượng lưu biến đổi theo điều tiết hồ thủy điện, hạ lưu dao động theo triều.	Mức nước trên trung thượng lưu sông Mã có khả năng sẽ lên, hạ lưu có dao động.
1.3. Sông Chu: Mức nước biến đổi theo điều tiết của hồ thủy điện.	Mức nước trên sông Chu dao động theo điều tiết hồ chứa.
1.4. Sông Cả: Mức nước trung thượng lưu dao động theo điều tiết hồ chứa, hạ lưu biến đổi theo triều.	Mức nước thượng lưu sông Cả có khả năng sẽ lên, trung hạ lưu dao động theo điều tiết hồ chứa.
1.5. Sông La: Mức nước trung thượng lưu biến đổi chậm, hạ lưu dao động theo triều	Mức nước trên thượng nguồn sông La có khả năng sẽ lên, hạ lưu có dao động.
Cảnh báo: Từ ngày (16/7) đến ngày 18/7 trên thượng lưu các sông từ Thanh Hóa đến Hà Tĩnh có khả năng xuất hiện một đợt lũ. Trong đợt lũ này mức nước trên thượng lưu các sông Mã, sông Cả, sông La có khả năng lên từ 3-5m. Đỉnh lũ trên các sông còn dưới mức BĐ1. Nguy cơ xảy ra lũ quét, sạt lở đất ở vùng núi, ngập úng cục bộ ở vùng trũng thấp và đô thị các tỉnh từ Thanh Hóa đến Hà Tĩnh	



2. Khu vực Trung Trung Bộ

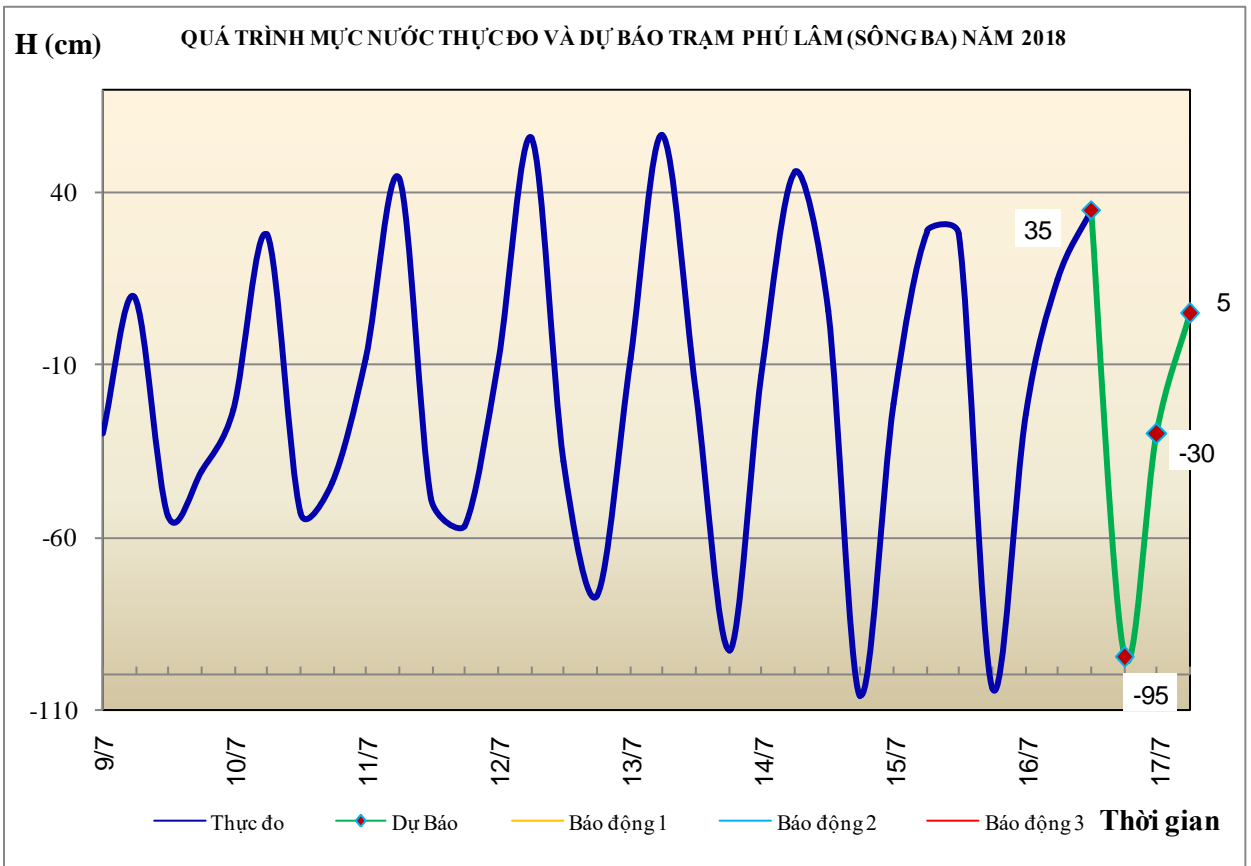
Tóm tắt tình hình 24 giờ qua	Dự báo 24 giờ tới
2.1. Sông Gianh: Mức nước thượng lưu đang lên, hạ lưu biến đổi theo triều.	Mức nước thượng lưu tiếp tục lên, hạ lưu sẽ lên.
2.2. Sông Hương: Mức nước biến đổi chậm.	Mức nước có dao động.
2.3. Sông Vu Gia - Thu Bồn: Mức nước biến đổi chậm.	Mức nước biến đổi chậm.
2.4. Sông Trà Khúc: Mức nước biến đổi chậm.	Mức nước biến đổi chậm.
2.5. Các sông khác: Mức nước biến đổi chậm.	Mức nước các sông ở Quảng Bình sẽ lên. Mức nước các sông từ Quảng Trị - Quảng Ngãi có dao động.

Cảnh báo: Trên các sông ở Quảng Bình, Quảng Trị có khả năng xuất hiện một đợt lũ. Trong đợt lũ này mức nước trên thượng lưu các sông ở Quảng Bình, Quảng Trị có khả năng lên từ 3-5m, hạ lưu lên từ 1-2,5m. Nguy cơ xảy ra lũ quét, sạt lở đất ở vùng núi, ngập úng cục bộ ở vùng trũng thấp ở Quảng Bình, Quảng Trị.



3. Khu vực Nam Trung Bộ

Tóm tắt tình hình 24 giờ qua	Dự báo 24 giờ tới
3.1. Sông Kôn: Mức nước biến đổi chậm, lúc 7h/16/07 tại Bình Nghi: 13,30m, thấp nhất trong chuỗi số liệu quan trắc.	Mức nước biến đổi chậm
3.2. Sông Ba: Mức nước trung, thượng lưu biến đổi chậm, hạ lưu dao động theo điều tiết của thủy điện.	Mức nước trung, thượng lưu biến đổi chậm, hạ lưu dao động theo điều tiết của thủy điện.
3.3. Sông Cái Nha Trang: Mức nước biến đổi chậm	Mức nước biến đổi chậm
3.4. Các sông khác: Mức nước biến đổi chậm	Mức nước biến đổi chậm

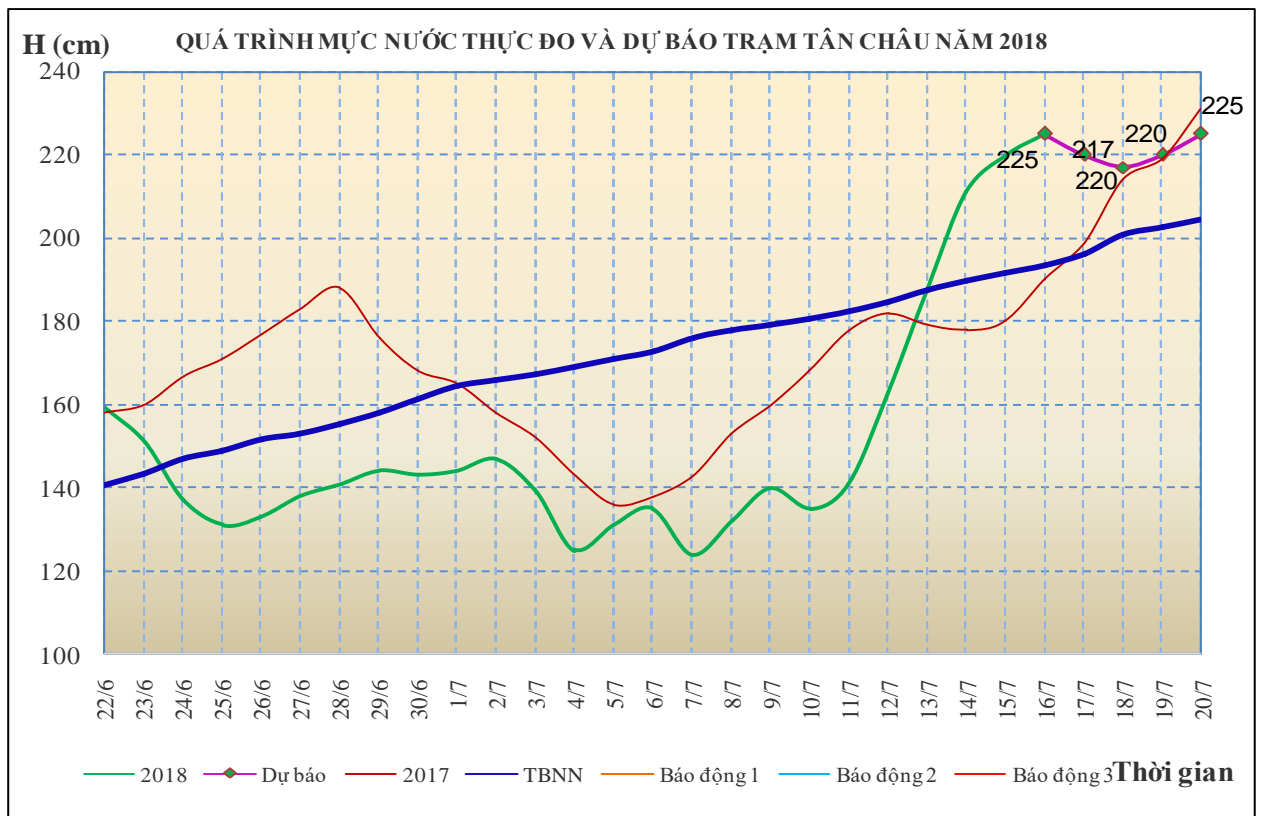
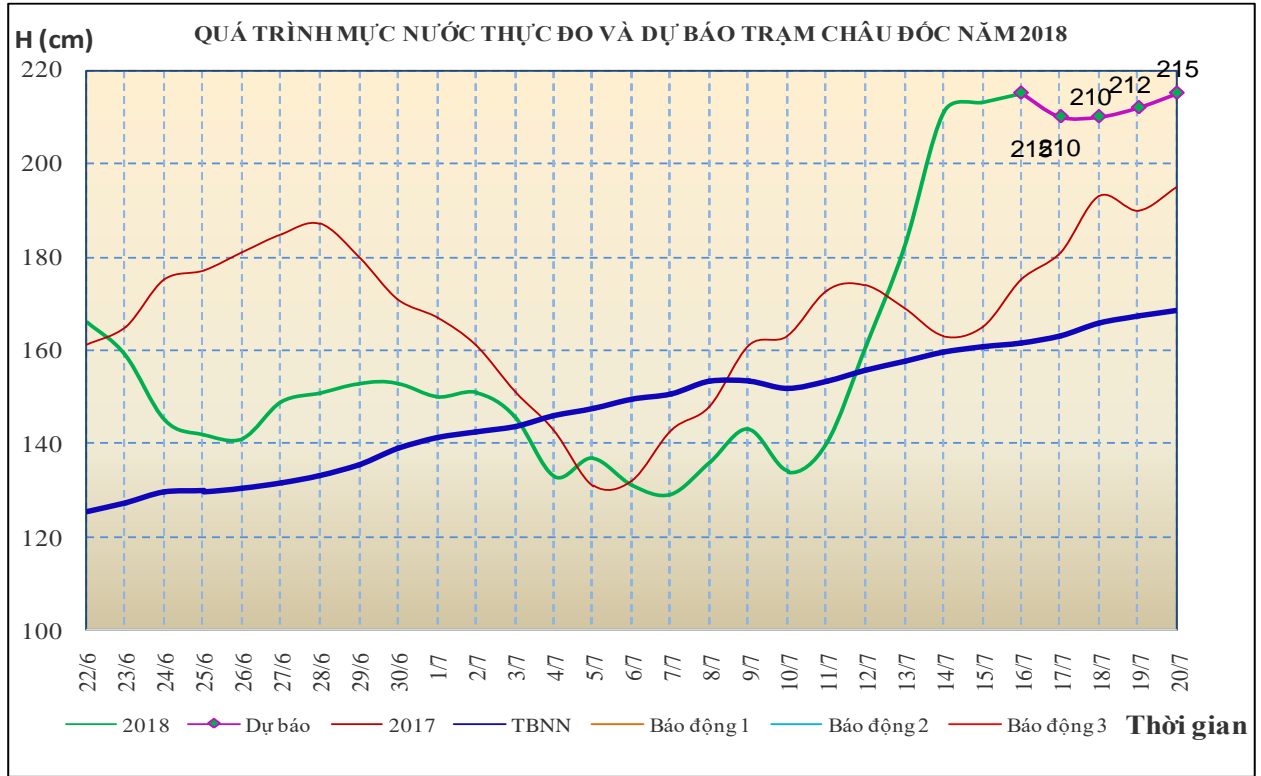


4. Khu vực Tây Nguyên

Tóm tắt tình hình 24 giờ qua	Dự báo 24 giờ tới
4.1. Sông Sê San: Mức nước có dao động	Mức nước có dao động
4.2. Sông Srêpôk: Mức nước sông Krông Ana biến đổi chậm, các sông khác biến đổi theo điều tiết hồ chứa	Mức nước sông Krông Ana biến đổi chậm, các sông khác biến đổi theo điều tiết hồ chứa.
4.3. Các sông khác: Mức nước sông Đăk Nông đang xuống, các sông khác có dao động.	Mức nước các sông có dao động.
Cảnh báo: Nguy cơ xảy ra lũ quét và sạt lở đất ở vùng núi.	

5. Khu vực Nam Bộ

Tóm tắt tình hình 24 giờ qua	Dự báo
Mức nước đầu nguồn sông Cửu Long đang lên. Mức nước cao nhất ngày 15/7, trên sông Tiền tại Tân Châu 2,2m; trên sông Hậu tại Châu Đốc 2,13m.	Trong 2-3 ngày tới, mực nước đầu nguồn sông Cửu Long biến đổi chậm sau đó lên lại. Đến ngày 20/7, mực nước cao nhất ngày tại Tân Châu lên mức 2,25m; tại Châu Đốc lên mức 2,1m.



6. Bảng mực nước thực đo và dự báo

6.1. Khu vực Trung Bộ

Sông	Trạm	Mực nước thực đo (cm)		Mực nước dự báo (cm)	
		19h-15/07	7h-16/07	19h-16/07	7h-17/07
Mã	Giàng	173	-5 ↓	170 ↑	20 ↓
Cả	Nam Đàn	155	61 ↓	150 ↑	90 ↓
La	Linh Cảm	144	-21 ↓	125 ↑	0 ↓
Gianh	Mai Hóa	69	-8 ↓	100 ↑	150 ↑
Hương	Kim Long	49	32 ↓	45 ↑	35 ↓
Thu Bồn	Câu Lâu	-54	30 ↑	-50 ↓	30 ↑
Trà Khúc	Trà Khúc	30	31 →	30 ↓	35 ↑
Kôn	Thạch Hòa			500 ↑	500 →
Ba	Phú Lâm	-104	15 ↑	-95 ↓	5 ↑

6.2. Khu vực Nam Bộ

Sông	Trạm	Mực nước cao nhất ngày (cm)					
		Thực đo	Dự báo				
			15/07	16/07	17/07	18/07	19/07
Sông Tiền	Tân Châu	220 ↑	225 ↑	220 ↓	217 ↓	220 ↑	225 ↑
Sông Hậu	Châu Đốc	213 ↑	215 ↑	210 ↓	210 →	212 ↑	215 ↑

in phát lúc: 10h30'

Duyệt bản tin: Vũ Đức Long

**PHÒNG DỰ BÁO THỦY VĂN TR
TÂY NGUYÊN VÀ NAM B**

Dự báo viên: Huệ, Trang,
Nhưng, Vân, Thắng