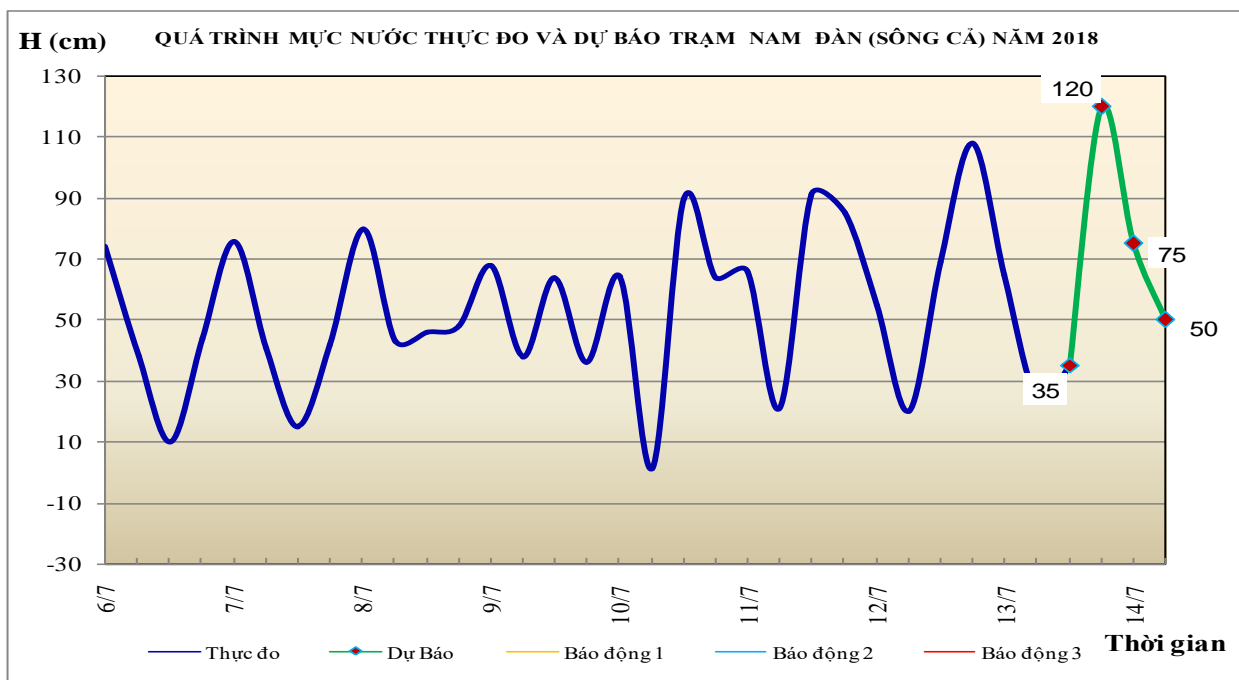
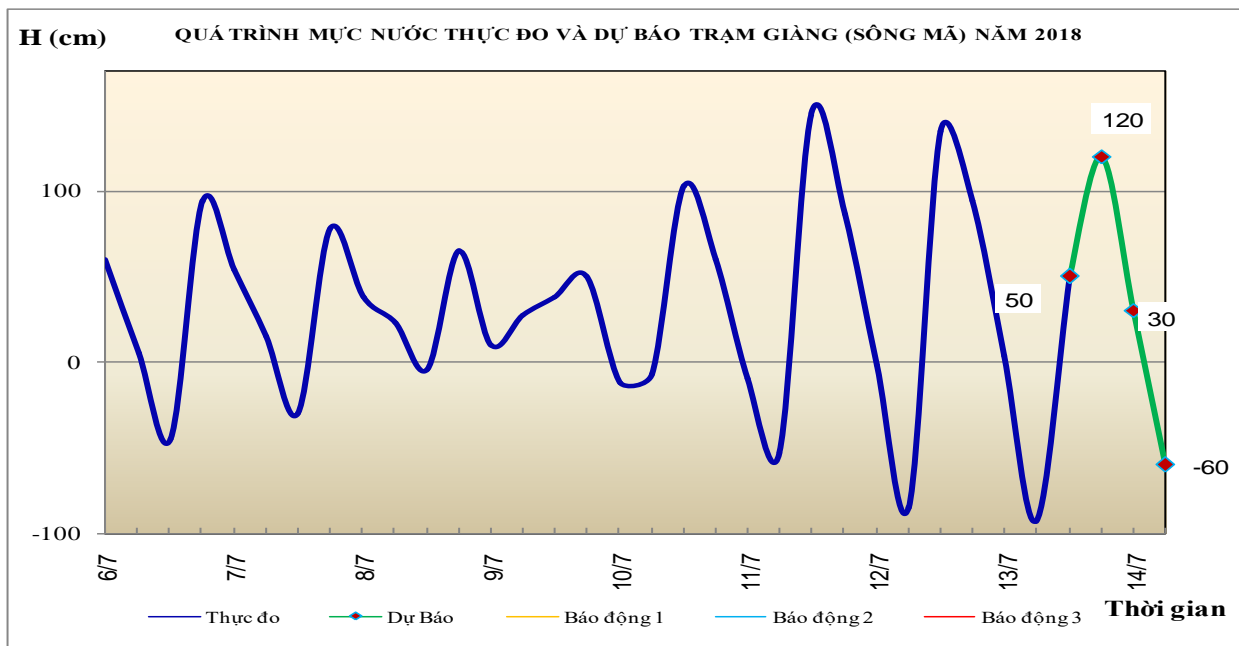


Hà Nội, ngày 13 tháng 7 năm 2018

BẢN TIN DỰ BÁO THỦY VĂN HẠN NGẮN CÁC SÔNG TRUNG BỘ, TÂY NGUYÊN VÀ NAM BỘ

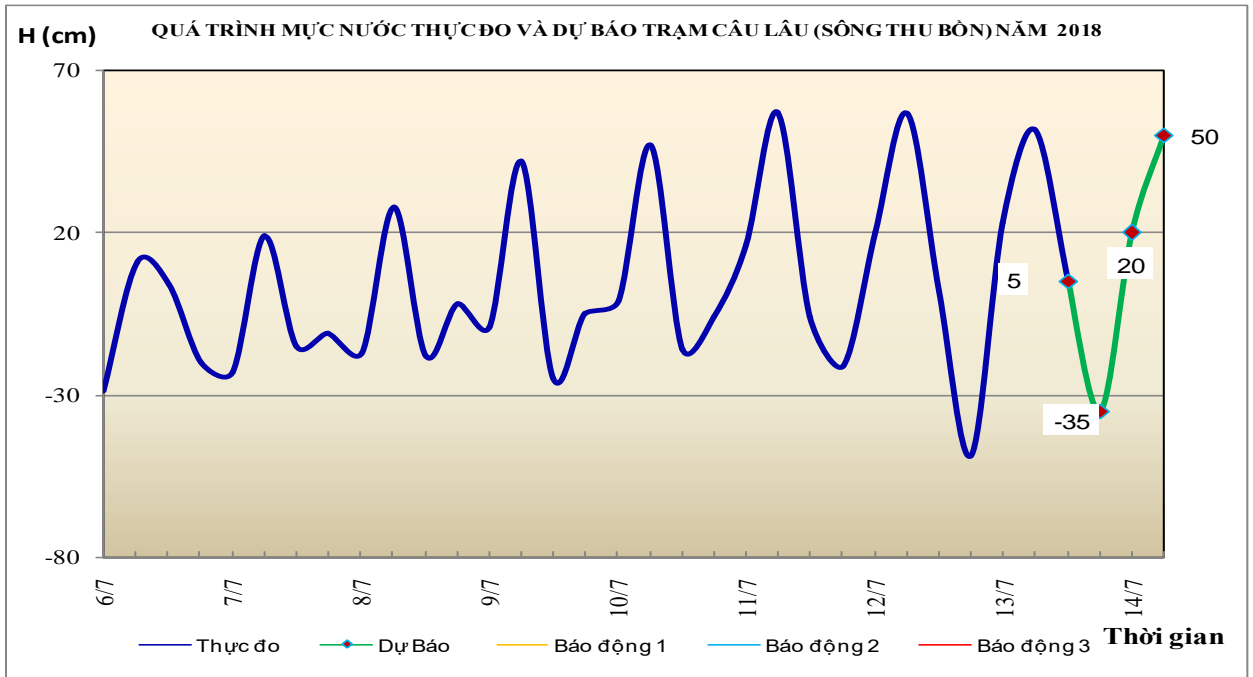
1. Khu vực Bắc Trung Bộ

| Tóm tắt tình hình 24 giờ qua | Dự báo 24 giờ tới |
|--|---|
| 1.1. Sông Bưởi: Mức nước trên sông Bưởi biến đổi chậm | Trong 12 giờ tới, mực nước trên sông Bưởi biến đổi chậm Từ 12-24h tiếp theo, mực nước trên sông Bưởi có khả năng sẽ lên |
| 1.2. Sông Mã: Mực nước trung thượng lưu biến đổi theo điều tiết hồ thủy điện, hạ lưu dao động theo triều. | Trong 12 giờ tới, mực nước trung thượng lưu dao động theo điều tiết hồ chứa, hạ lưu dao động theo triều. Từ 12-24h tiếp theo, mực nước trên sông Mã có khả năng sẽ lên |
| 1.3. Sông Chu: Mực nước biến đổi theo điều tiết của hồ thủy điện. | Trong 12 giờ tới, mực nước dao động theo điều tiết hồ chứa. Từ 12-24h tiếp theo, mực nước trên sông Chu có khả năng sẽ lên |
| 1.4. Sông Cả: Mực nước trung thượng lưu dao động theo điều tiết hồ chứa, hạ lưu biến đổi theo triều | Mực nước trên sông Cả có khả năng sẽ lên |
| 1.5. Sông La: Mực nước trung thượng lưu biến đổi chậm, hạ lưu dao động theo triều | Mực nước trên thượng nguồn sông La có khả năng sẽ lên |
| Cảnh báo: Từ đêm nay (13/7) đến ngày 17/7 trên các sông từ Thanh Hóa đến Hà Tĩnh có khả năng xuất hiện một đợt lũ. Trong đợt lũ này mực nước trên thượng lưu các sông Mã, sông Cả có khả năng lên từ 3-5m, thượng lưu sông La, vùng hạ lưu lên từ 1-2m. Nguy cơ xảy ra lũ quét, sạt lở đất ở vùng núi, ngập úng cục bộ ở vùng trũng thấp và đô thị các tỉnh từ Thanh Hóa đến Hà Tĩnh | |



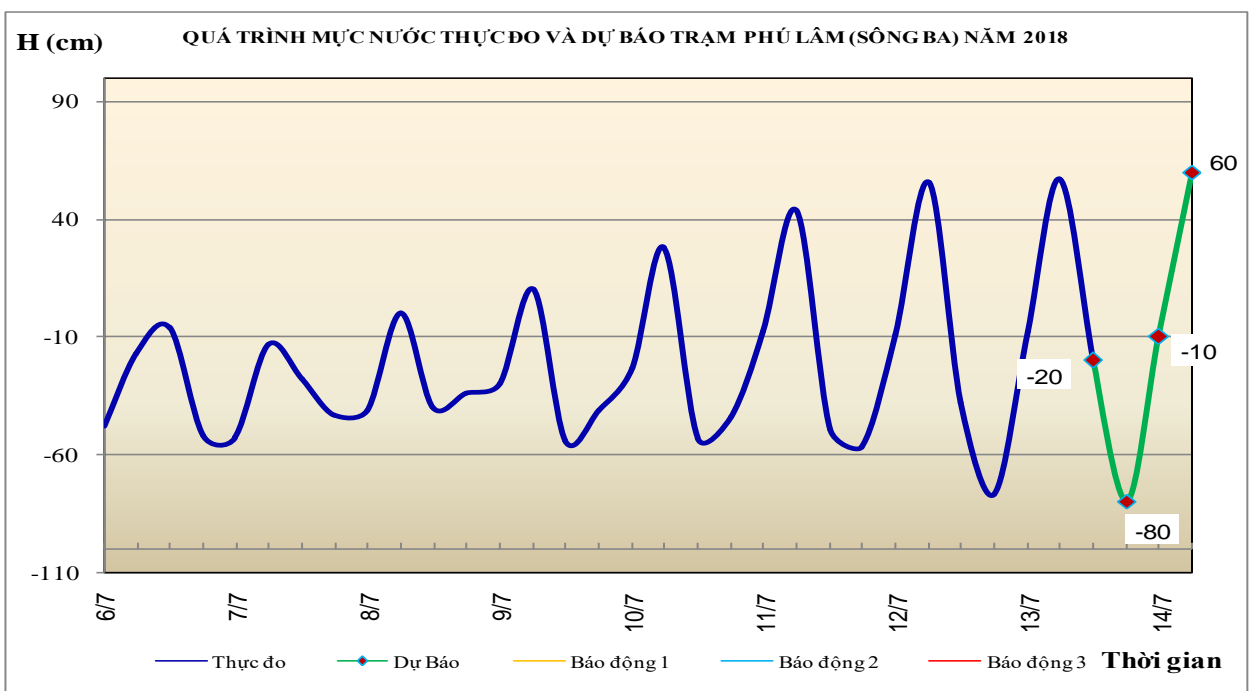
2. Khu vực Trung Trung Bộ

| Tóm tắt tình hình 24 giờ qua | Dự báo 24 giờ tới |
|--|-------------------------|
| 2.1. Sông Gianh: Mức nước biến đổi chậm | Mức nước biến đổi chậm |
| 2.2. Sông Hương: Mức nước biến đổi chậm. | Mức nước biến đổi chậm. |
| 2.3. Sông Vu Gia - Thu Bồn: Mức nước biến đổi chậm. | Mức nước biến đổi chậm. |
| 2.4. Sông Trà Khúc: Mức nước biến đổi chậm | Mức nước biến đổi chậm |
| 2.5. Các sông khác: Mức nước biến đổi chậm. | Mức nước biến đổi chậm. |



3. Khu vực Nam Trung Bộ

| Tóm tắt tình hình 24 giờ qua | Dự báo 24 giờ tới |
|--|--|
| 3.1. Sông Kôn: Mức nước biến đổi chậm. | Mức nước biến đổi chậm |
| 3.2. Sông Ba: Mức nước trung, thượng lưu biến đổi chậm, hạ lưu dao động theo điều tiết của thủy điện. | Mức nước thượng lưu có dao động, hạ lưu dao động theo điều tiết của thủy điện. |
| 3.3. Sông Cái Nha Trang: Mức nước biến đổi chậm | Mức nước biến đổi chậm |
| 3.4. Các sông khác: Mức nước biến đổi chậm | Mức nước biến đổi chậm |

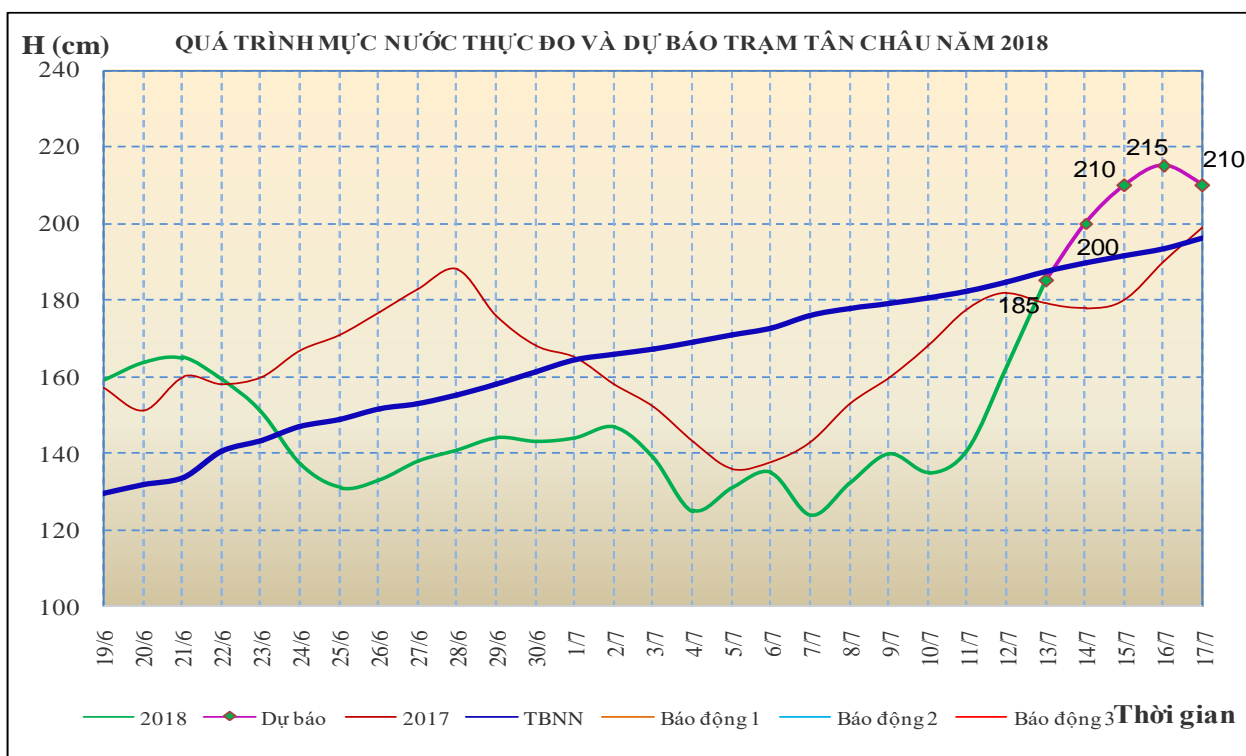


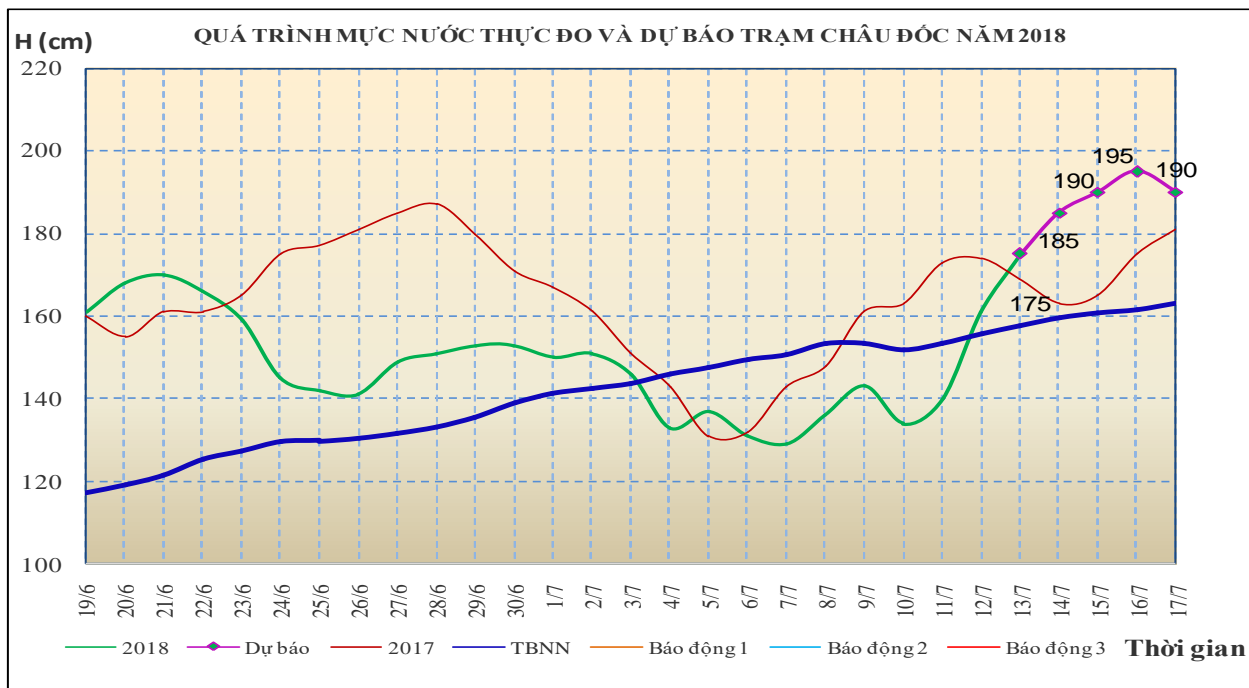
4. Khu vực Tây Nguyên

| Tóm tắt tình hình 24 giờ qua | Dự báo 24 giờ tới |
|---|--|
| 4.1. Sông Sê San: Mức nước có dao động nhỏ | Mức nước có dao động nhỏ |
| 4.2. Sông Srêpôk: Mức nước biến đổi theo điều tiết hồ chứa | Mức nước biến đổi theo điều tiết hồ chứa |
| 4.3. Các sông khác: Mức nước có dao động nhỏ | Mức nước có dao động nhỏ |

5. Khu vực Nam Bộ

| Tóm tắt tình hình 24 giờ qua | Dự báo |
|--|---|
| Mức nước đầu nguồn sông Cửu Long đang lên nhanh. Mức nước cao nhất ngày 12/7, trên sông Tiền tại Tân Châu 1,63m; trên sông Hậu tại Châu Đốc 1,61m. | Trong 2-3 ngày tới, mức nước đầu nguồn sông Cửu Long tiếp tục lên nhanh sau đó biến đổi chậm. Đến ngày 17/7, mức nước cao nhất ngày tại Tân Châu lên mức 2,1m; tại Châu Đốc lên mức 1,9m. |





6. Bảng mực nước thực đo và dự báo

6.1. Khu vực Trung Bộ

| Sông | Trạm | Mực nước thực đo (cm) | | | Mực nước dự báo (cm) | | | |
|----------|-----------|-----------------------|----------|---|----------------------|---|----------|---|
| | | 19h-12/07 | 7h-13/07 | | 19h-13/07 | | 7h-14/07 | |
| Mã | Giàng | 94 | -93 | ↓ | 120 | ↑ | -60 | ↓ |
| Cả | Nam Đàn | 108 | 25 | ↓ | 120 | ↑ | 50 | ↓ |
| La | Linh Cảm | 80 | -97 | ↓ | 110 | ↑ | -60 | ↓ |
| Gianh | Mai Hóa | 10 | -58 | ↓ | 45 | ↑ | -45 | ↓ |
| Hương | Kim Long | 28 | 19 | ↓ | 30 | ↑ | 25 | ↓ |
| Thu Bồn | Câu Lâu | -49 | 52 | ↑ | -35 | ↓ | 50 | ↑ |
| Trà Khúc | Trà Khúc | 31 | 28 | ↓ | 30 | ↑ | 45 | ↑ |
| Kôn | Thạch Hòa | | | | 500 | ↑ | 495 | ↓ |
| Ba | Phú Lâm | -77 | 57 | ↑ | -80 | ↓ | 60 | ↑ |

6.2. Khu vực Nam Bộ

| Sông | Trạm | Mực nước cao nhất ngày (cm) | | | | | |
|-----------|----------|-----------------------------|--------|-------|-------|-------|-------|
| | | Thực đo | Dự báo | | | | |
| | | | 12/07 | 13/07 | 14/07 | 15/07 | 16/07 |
| Sông Tiền | Tân Châu | 163 ↑ | 185 ↑ | 200 ↑ | 210 ↑ | 215 ↑ | 210 ↓ |
| Sông Hậu | Châu Đốc | 161 ↑ | 175 ↑ | 185 ↑ | 190 ↑ | 195 ↑ | 190 ↓ |

Tin phát lúc: 10h30'

Duyệt bản tin: Phùng Tiến Dũng

**PHÒNG DỰ BÁO THỦY VĂN TRUNG BỘ,
TÂY NGUYÊN VÀ NAM BỘ**

Dự báo viên: Huệ, Trang, Nhung, Vân, Thắng