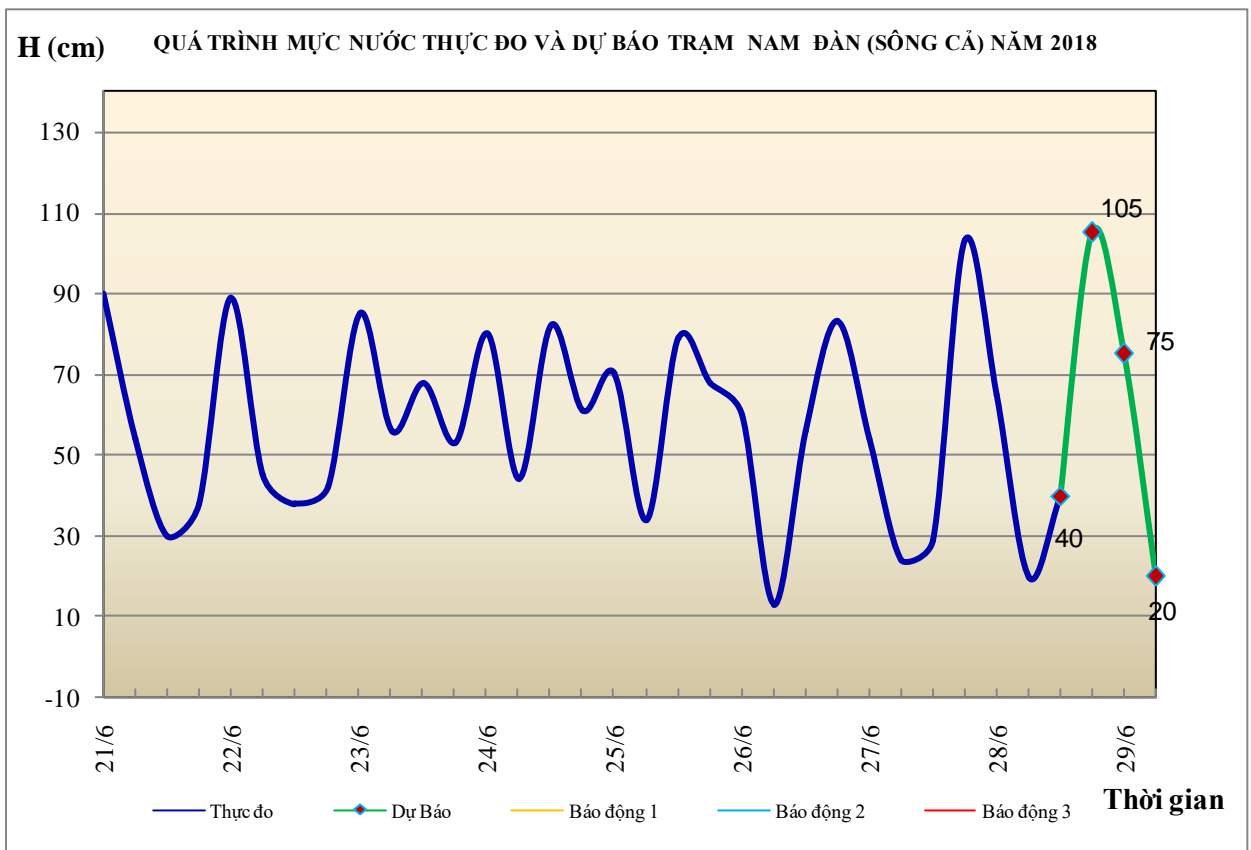


Hà Nội, ngày 28 tháng 6 năm 2018

BẢN TIN DỰ BÁO THỦY VĂN HẠN NGẮN CÁC SÔNG TRUNG BỘ, TÂY NGUYÊN VÀ NAM BỘ

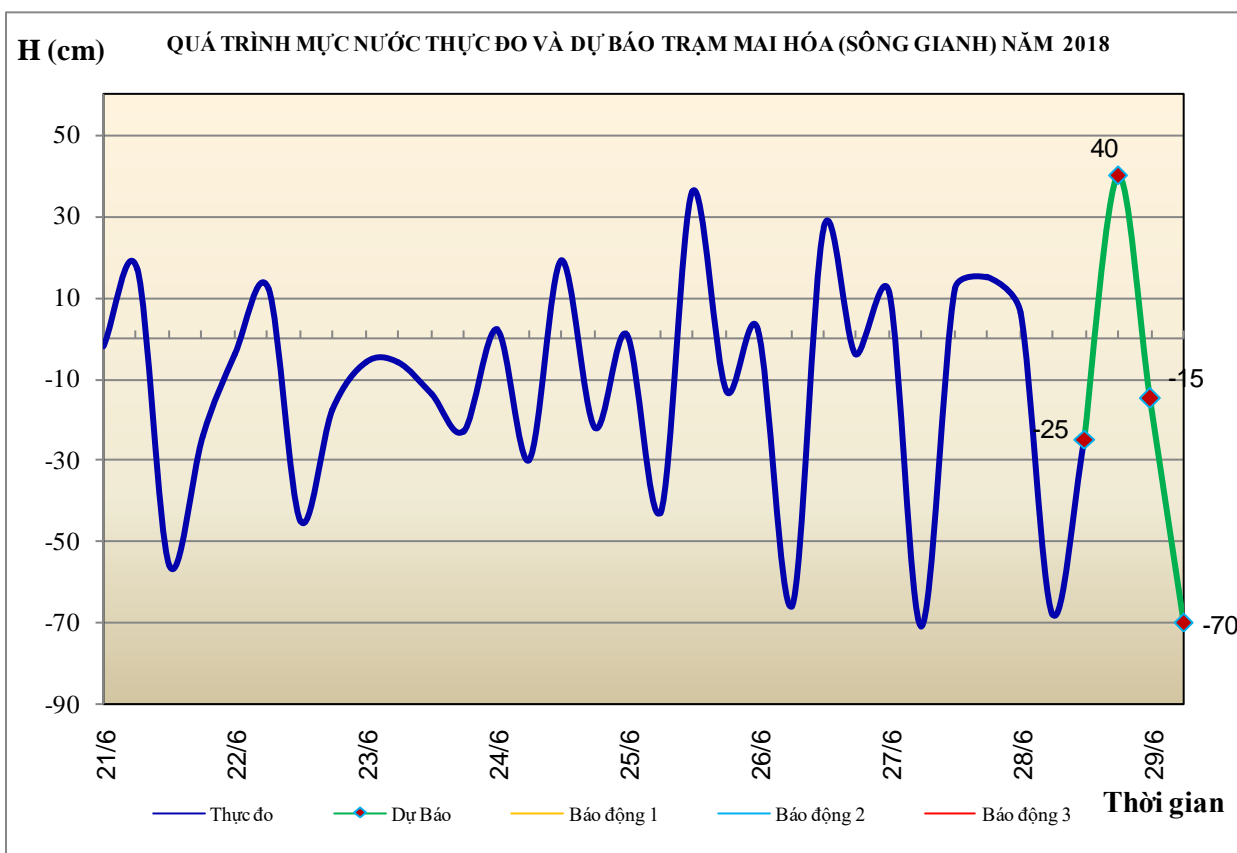
1. Khu vực Bắc Trung Bộ

Tóm tắt tình hình 24 giờ qua	Dự báo 24 giờ tới
1.1. Sông Bưởi: Mức nước biến đổi chậm.	Mức nước biến đổi chậm.
1.2. Sông Mã: Mức nước trung, thượng lưu dao động theo điều tiết hồ chứa, hạ lưu dao động theo triều.	Mức nước trung, thượng lưu dao động theo điều tiết hồ chứa, hạ lưu biến đổi theo triều.
1.3. Sông Chu: Mức nước dao động theo điều tiết hồ chứa thủy điện.	Mức nước dao động theo điều tiết hồ chứa thủy điện.
1.4. Sông Cả: Mức nước trung thượng lưu sông Cả dao động theo điều tiết hồ thủy điện, hạ lưu biến đổi theo triều.	Mức nước trung thượng lưu sông Cả dao động theo điều tiết hồ thủy điện, hạ lưu biến đổi theo triều.
1.5. Sông La: Mức nước trung thượng lưu biến đổi chậm, hạ lưu dao động theo triều.	Mức nước trung thượng lưu biến đổi chậm, hạ lưu dao động theo triều.



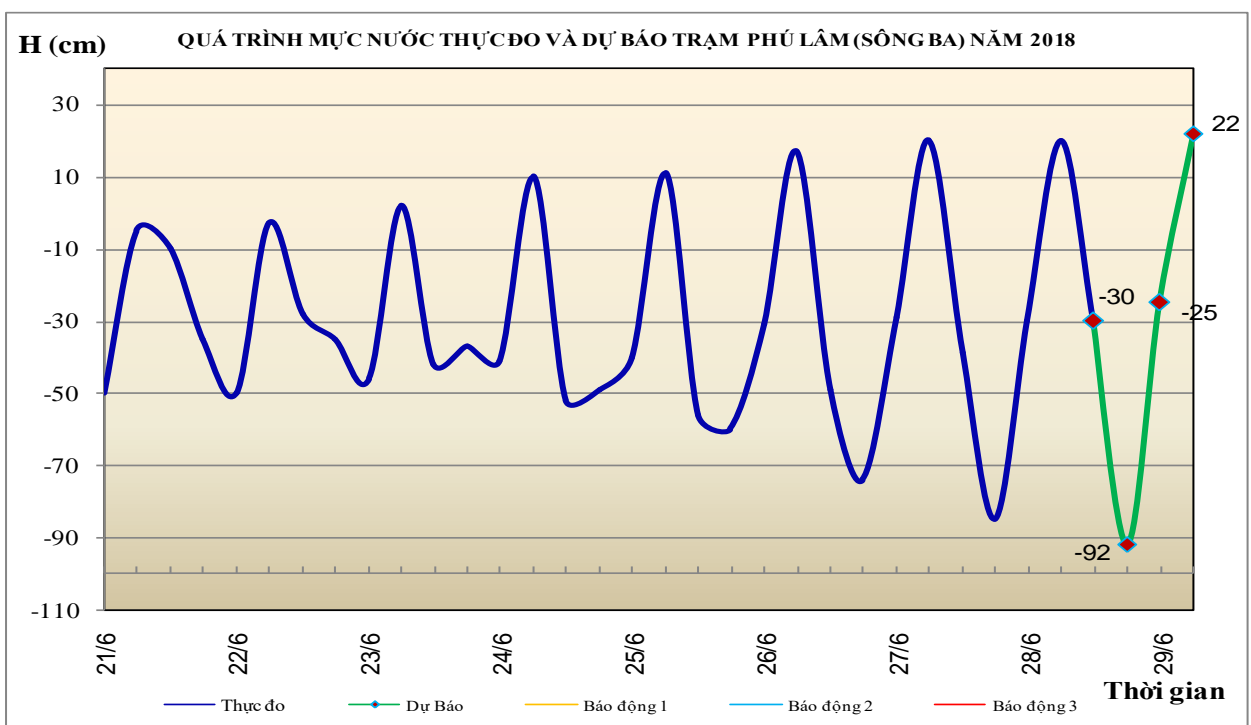
2. Khu vực Trung Trung Bộ

Tóm tắt tình hình 24 giờ qua	Dự báo 24 giờ tới
2.1. Sông Gianh: Mức nước biến đổi chậm.	Mức nước biến đổi chậm.
2.2. Sông Hương: Mức nước biến đổi chậm.	Mức nước biến đổi chậm.
2.3. Sông Vu Gia - Thu Bồn: Mức nước biến đổi chậm.	Mức nước biến đổi chậm.
2.4. Sông Trà Khúc: Mức nước biến đổi chậm.	Mức nước biến đổi chậm.
2.5. Các sông khác: Mức nước biến đổi chậm.	Mức nước biến đổi chậm.



3. Khu vực Nam Trung Bộ

Tóm tắt tình hình 24 giờ qua	Dự báo 24 giờ tới
3.1. Sông Kôn: Mức nước biến đổi chậm.	Mức nước biến đổi chậm.
3.2. Sông Ba: Mức nước thượng lưu biến đổi chậm, hạ lưu dao động theo điều tiết của thủy điện.	Mức nước thượng lưu biến đổi chậm, hạ lưu dao động theo điều tiết của thủy điện.
3.3. Sông Cái Nha Trang: Mức nước biến đổi chậm.	Mức nước tại Đồng Trăng biến đổi chậm.
3.4. Các sông khác: Mức nước biến đổi chậm.	Mức nước biến đổi chậm.

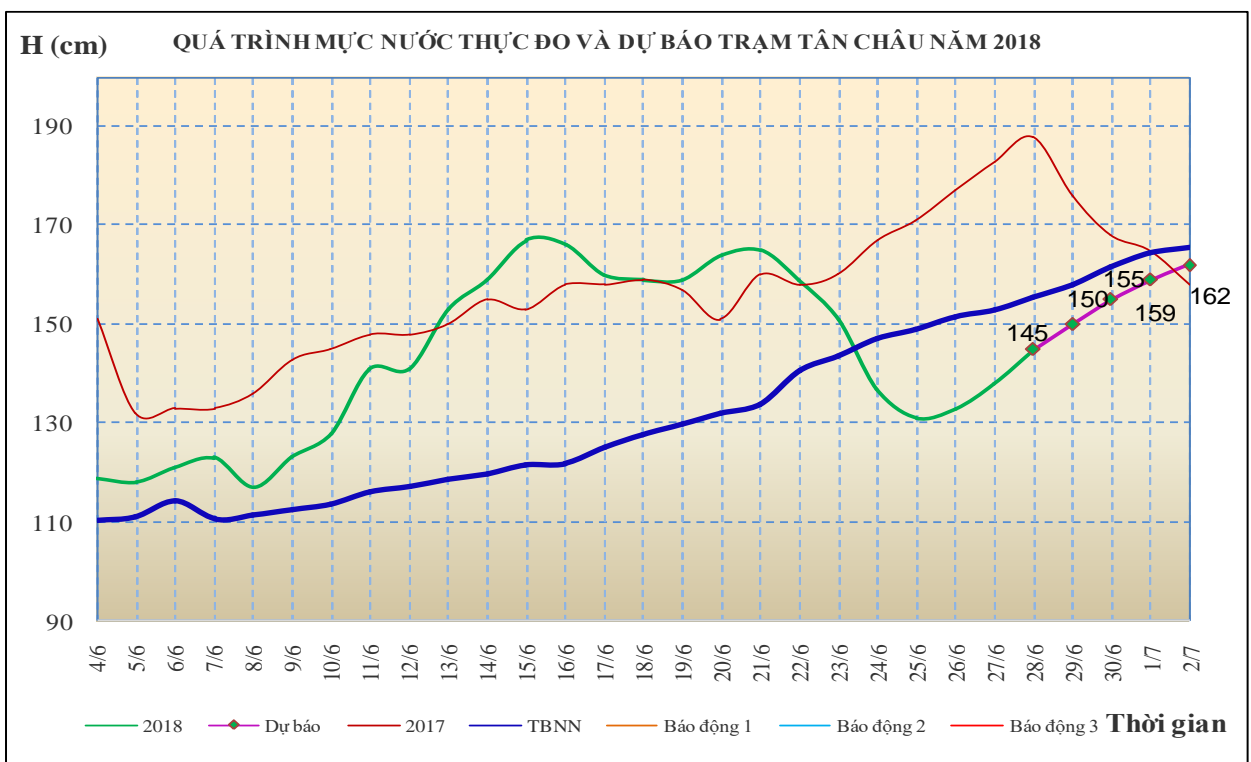


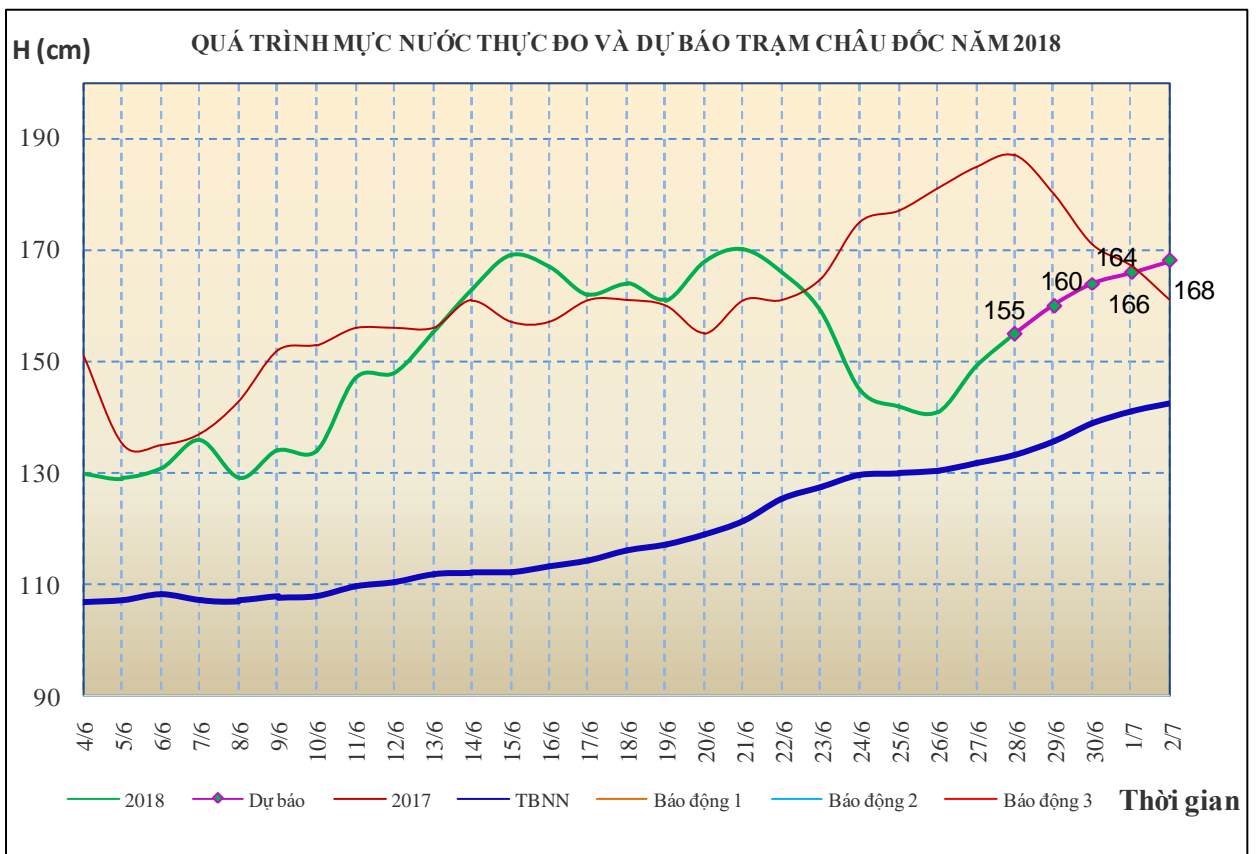
4. Khu vực Tây Nguyên

Tóm tắt tình hình 24 giờ qua	Dự báo 24 giờ tới
4.1. Sông Sê San: Mức nước dao động theo điều tiết hồ chứa.	Mức nước dao động theo điều tiết của hồ chứa.
4.2. Sông Srêpôk: Mức nước biến đổi theo điều tiết hồ chứa.	Mức nước biến đổi theo điều tiết hồ chứa.
4.3. Các sông khác: Mức nước biến đổi chậm.	Các sông ở khu vực Nam Tây Nguyên có dao động.

5. Khu vực Nam Bộ

Tóm tắt tình hình 24 giờ qua	Dự báo
Mức nước đầu nguồn sông Cửu Long đang lên theo triều. Mức nước cao nhất ngày 27/6, trên sông Tiền tại Tân Châu 1,38m; trên sông Hậu tại Châu Đốc 1,49m.	Mức nước đầu nguồn sông Cửu Long tiếp tục lên theo triều. Đến ngày 02/7, mức nước cao nhất ngày tại Tân Châu ở mức 1,62m; tại Châu Đốc ở mức 1,68m.





6. Bảng mực nước thực đo và dự báo

6.1. Khu vực Trung Bộ

Sông	Trạm	Mực nước thực đo (cm)		Mực nước dự báo (cm)	
		19h-27/06	7h-28/06	19h-28/06	7h-29/06
Mã	Giàng	86	-80 ↓	130 ↑	-85 ↓
Cả	Nam Đàn	103	20 ↓	105 ↑	20 ↓
La	Linh Cẩm	69	-94 ↓	120 ↑	-85 ↓
Gianh	Mai Hóa	15	-68 ↓	40 ↑	-70 ↓
Hương	Kim Long	46	49 ↑	45 ↓	40 ↓
Thu Bồn	Câu Lâu	-58	23 ↑	-60 ↓	21 ↑
Trà Khúc	Trà Khúc	23	34 ↑	27 ↓	30 ↑
Kôn	Thạch Hòa			500 ↑	505 ↑
Ba	Phú Lâm	-85	20 ↑	-92 ↓	22 ↑

6.2. Khu vực Nam Bộ

Sông	Trạm	Mực nước cao nhất ngày (cm)					
		Thực đo	Dự báo				
			27/06	28/06	29/06	30/06	01/07
Sông Tiền	Tân Châu	138 ↑	145 ↑	150 ↑	155 ↑	159 ↑	162 ↑
Sông Hậu	Châu Đốc	149 ↑	155 ↑	160 ↑	164 ↑	166 ↑	168 ↑

Tin phát lúc: 10h30'

Duyệt bản tin: Vũ Đức Long

**PHÒNG DỰ BÁO THỦY VĂN TRUNG BỘ,
TÂY NGUYÊN VÀ NAM BỘ**

Dự báo viên: Huệ, Trang, Nhung, Vân, Thắng