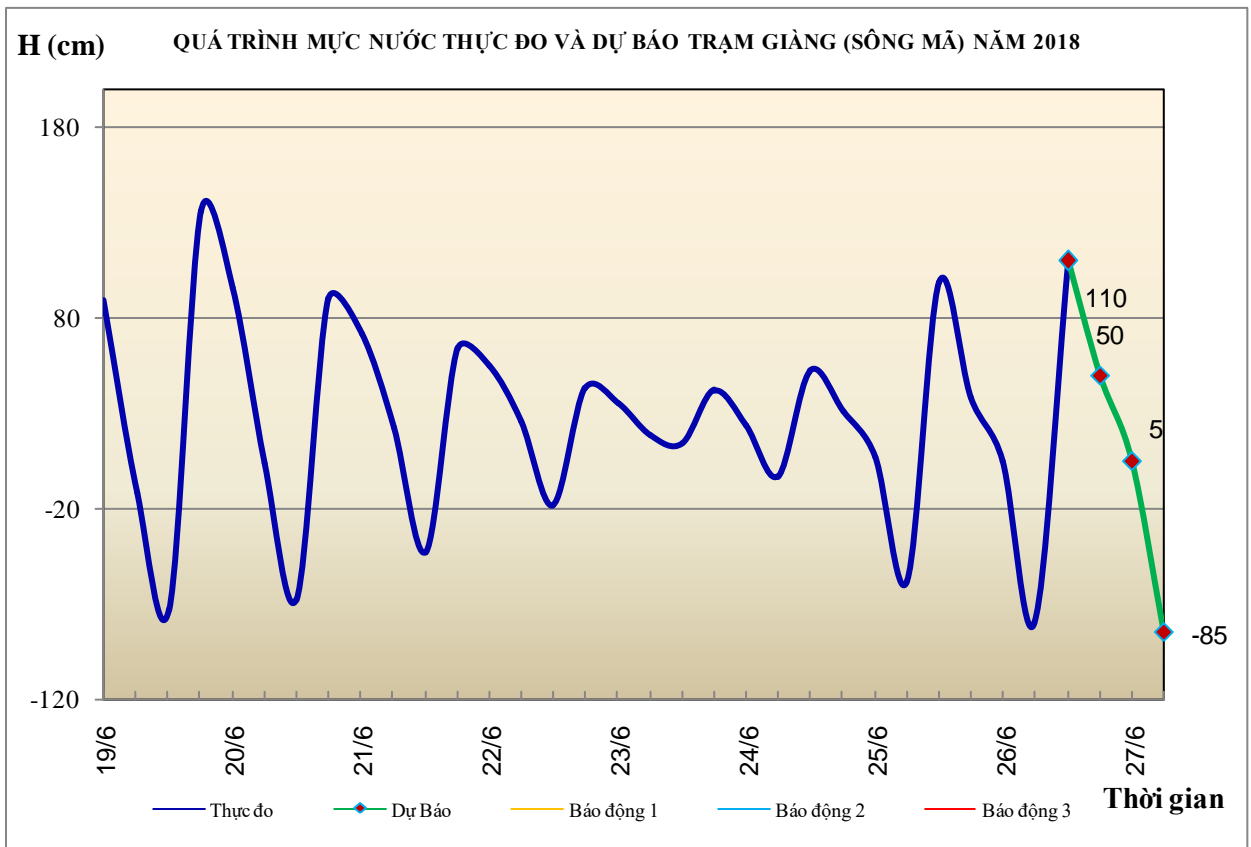


Hà Nội, ngày 26 tháng 6 năm 2018

BẢN TIN DỰ BÁO THỦY VĂN HẠN NGẮN
CÁC SÔNG TRUNG BỘ, TÂY NGUYÊN VÀ NAM BỘ

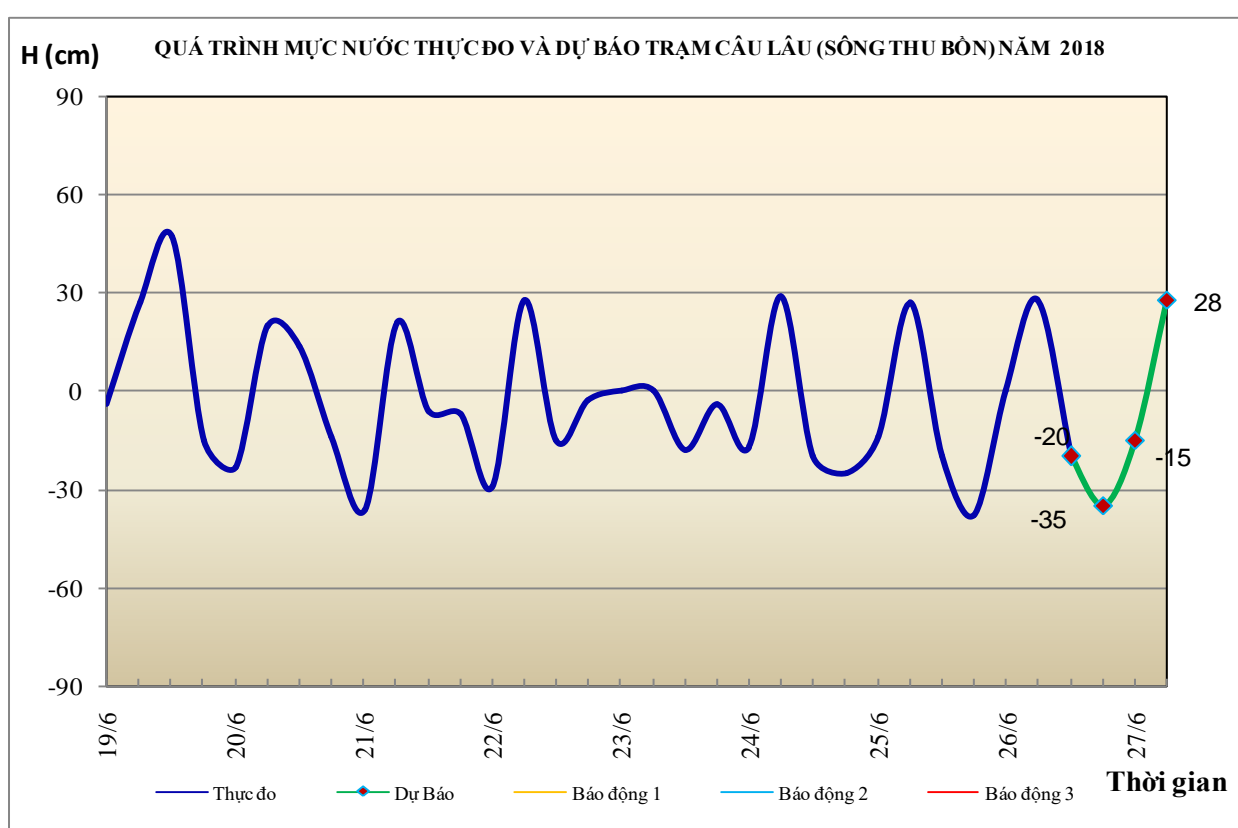
1. Khu vực Bắc Trung Bộ

Tóm tắt tình hình 24 giờ qua	Dự báo 24 giờ tới
1.1. Sông Bưởi: Mức nước biến đổi chậm	Mức nước biến đổi chậm.
1.2. Sông Mã: Mức nước trung, thượng lưu đang lên, hạ lưu dao động theo triều.	Mức nước trung, thượng lưu tiếp tục lên nhưng còn ở mức bình thường, hạ lưu biến đổi theo triều.
1.3. Sông Chu: Mức nước dao động theo điều tiết hồ chứa thủy điện.	Mức nước dao động theo điều tiết hồ chứa thủy điện.
1.4. Sông Cả: Mức nước trung thượng lưu sông Cả dao động theo điều tiết hồ thủy điện, hạ lưu biến đổi theo triều	Mức nước trung thượng lưu sông Cả dao động theo điều tiết hồ thủy điện, hạ lưu biến đổi theo triều
1.5. Sông La: Mức nước trung thượng lưu biến đổi chậm, hạ lưu dao động theo triều	Mức nước trung thượng lưu biến đổi chậm, hạ lưu dao động theo triều



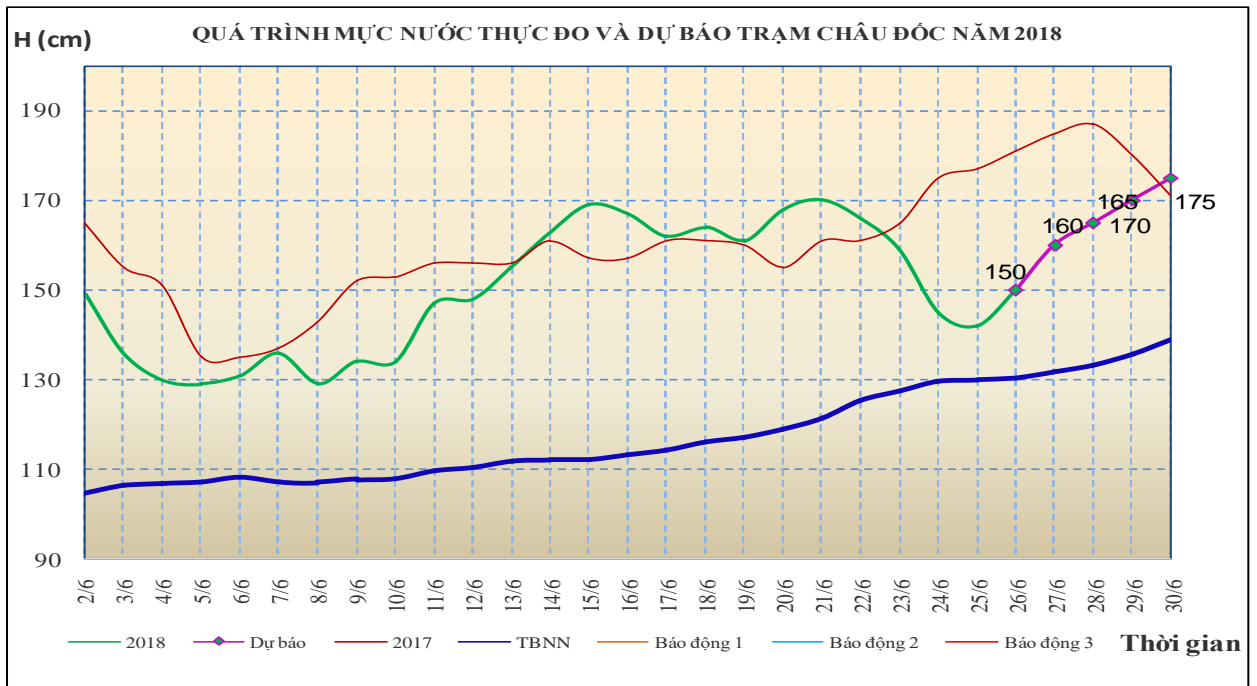
2. Khu vực Trung Trung Bộ

Tóm tắt tình hình 24 giờ qua	Dự báo 24 giờ tới
2.1. Sông Gianh: Mức nước biến đổi chậm	Mức nước biến đổi chậm
2.2. Sông Hương: Mức nước biến đổi chậm.	Mức nước biến đổi chậm.
2.3. Sông Vu Gia - Thu Bồn: Mức nước biến đổi chậm.	Mức nước biến đổi chậm.
2.4. Sông Trà Khúc: Mức nước biến đổi chậm	Mức nước biến đổi chậm
2.5. Các sông khác: Mức nước biến đổi chậm	Mức nước biến đổi chậm



3. Khu vực Nam Trung Bộ

Tóm tắt tình hình 24 giờ qua	Dự báo 24 giờ tới
3.1. Sông Kôn: Mức nước biến đổi chậm	Mức nước biến đổi chậm
3.2. Sông Ba: Mức nước thượng lưu biến đổi chậm, hạ lưu dao động theo điều tiết của thủy điện.	Mức nước thượng lưu biến đổi chậm, hạ lưu dao động theo điều tiết của thủy điện.
3.3. Sông Cái Nha Trang: Mức nước có dao động nhỏ	Mức nước tại Đồng Trăng biến đổi chậm
3.4. Các sông khác: Mức nước biến đổi chậm.	Mức nước biến đổi chậm



6. Bảng mực nước thực đo và dự báo

6.1. Khu vực Trung Bộ

Sông	Trạm	Mực nước thực đo (cm)		Mực nước dự báo (cm)	
		19h-25/06	7h-26/06	19h-26/06	7h-27/06
Mã	Giàng	38	-80 ↓	50 ↑	-85 ↓
Cả	Nam Đàn	68	13 ↓	70 ↑	15 ↓
La	Linh Cẩm	15	-96 ↓	30 ↑	-105 ↓
Gianh	Mai Hóa	-13	-66 ↓	5 ↑	-70 ↓
Hương	Kim Long	50	48 ↑	50 ↑	48 ↓
Thu Bồn	Câu Lâu	-38	28 ↑	-35 ↓	28 ↑
Trà Khúc	Trà Khúc	39	34 ↓	35 ↑	35 →
Kôn	Thạch Hòa			503 ↑	505 ↑
Ba	Phú Lâm	-60	17 ↑	-75 ↓	25 ↑

6.2. Khu vực Nam Bộ

Sông	Trạm	Mực nước cao nhất ngày (cm)					
		Thực đo	Dự báo				
			25/06	26/06	27/06	28/06	29/06
Sông Tiền	Tân Châu	131 ↓	140 ↑	150 ↑	158 ↑	164 ↑	170 ↑
Sông Hậu	Châu Đốc	142 ↓	150 ↑	160 ↑	165 ↑	170 ↑	175 ↑

Tin phát lúc: 10h30'

Duyệt bản tin: Vũ Đức Long

**PHÒNG DỰ BÁO THỦY VĂN TRUNG BỘ,
TÂY NGUYÊN VÀ NAM BỘ**
Dự báo viên: Huệ, Trang, Nhung, Vân, Thắng