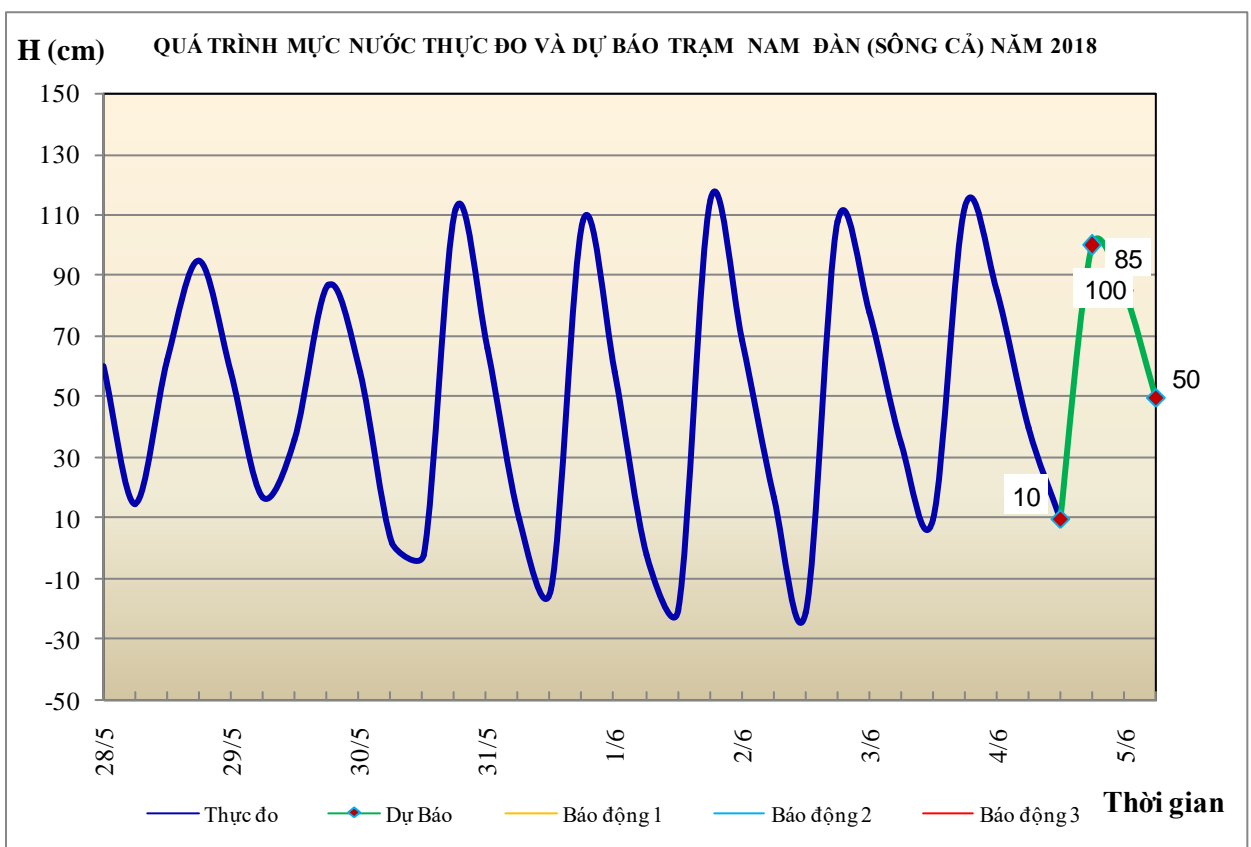


Hà Nội, ngày 4 tháng 6 năm 2018

BẢN TIN DỰ BÁO THỦY VĂN HẠN NGẮN CÁC SÔNG TRUNG BỘ, TÂY NGUYÊN VÀ NAM BỘ

1. Khu vực Bắc Trung Bộ

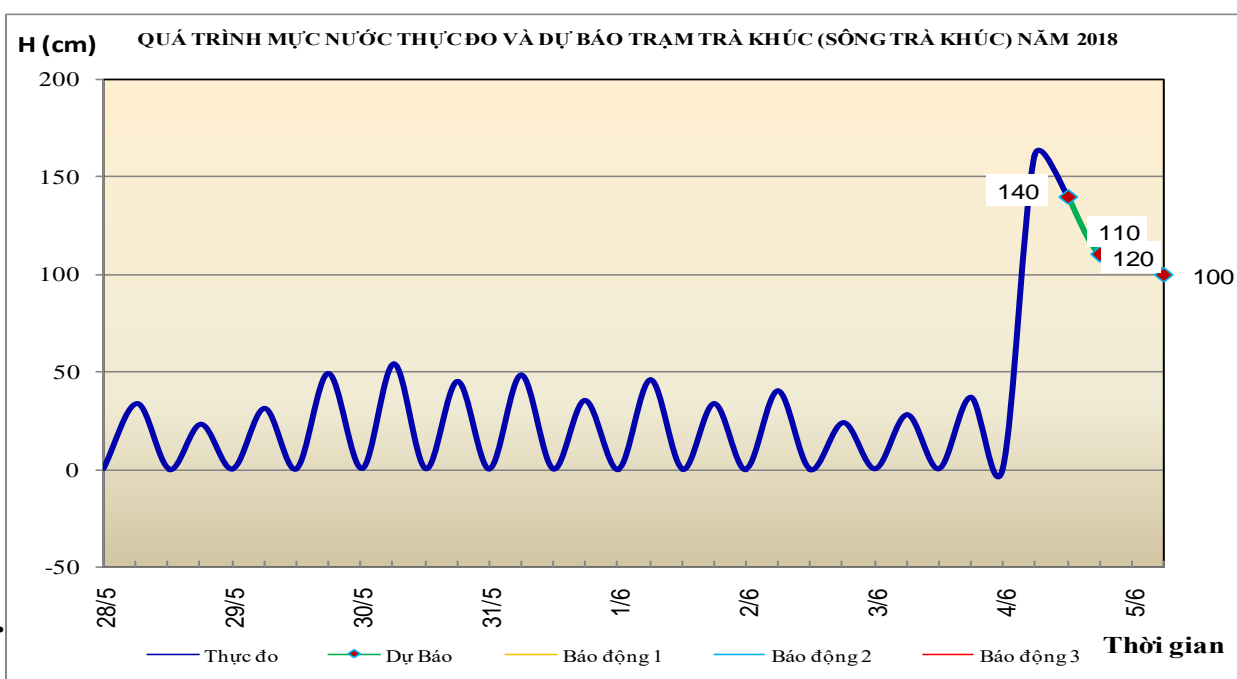
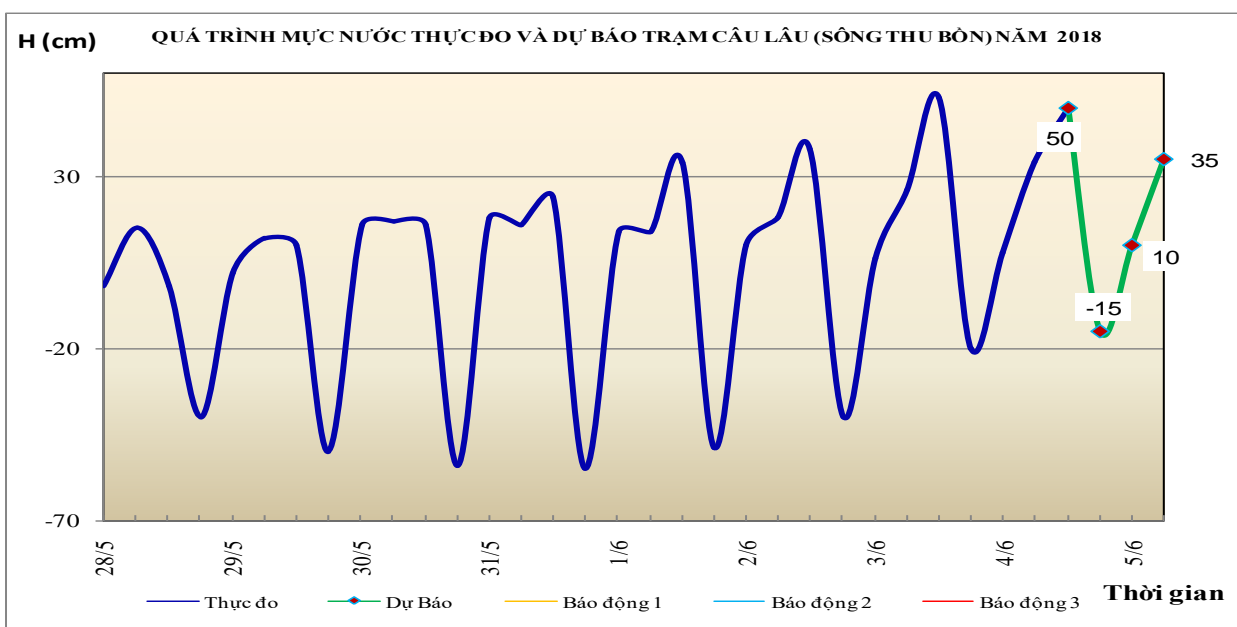
Tóm tắt tình hình 24 giờ qua	Dự báo 24 giờ tới
1.1. Sông Bưởi: Mức nước trên sông Bưởi biến đổi chậm	Mức nước biến đổi chậm.
1.2. Sông Mã: Mức nước thượng lưu biến đổi chậm, trung lưu dao động theo điều tiết hồ chứa, hạ lưu dao động theo triều.	Mức nước thượng lưu biến đổi chậm, trung lưu dao động theo điều tiết hồ thủy điện, hạ lưu dao động theo triều.
1.3. Sông Chu: Mức nước biến đổi chậm theo điều tiết của hồ thủy điện.	Mức nước dao động theo điều tiết hồ thủy điện.
1.4. Sông Cả: Mức nước trung thượng lưu dao động theo điều tiết hồ thủy điện, hạ lưu biến đổi theo triều	Mức nước trung thượng lưu dao động theo điều tiết hồ thủy điện, hạ lưu biến đổi theo triều
1.5. Sông La: Mức nước trung thượng lưu biến đổi chậm, hạ lưu dao động theo triều	Mức nước trung thượng lưu biến đổi chậm, hạ lưu dao động theo triều
Cảnh báo: Đêm nay, ngày mai (5/6), trên địa phận tỉnh Hà Tĩnh có mưa vừa đến mưa to. Nguy cơ cao xảy ra lũ quét, sạt lở đất ở vùng núi tỉnh Hà Tĩnh.	



2. Khu vực Trung Trung Bộ

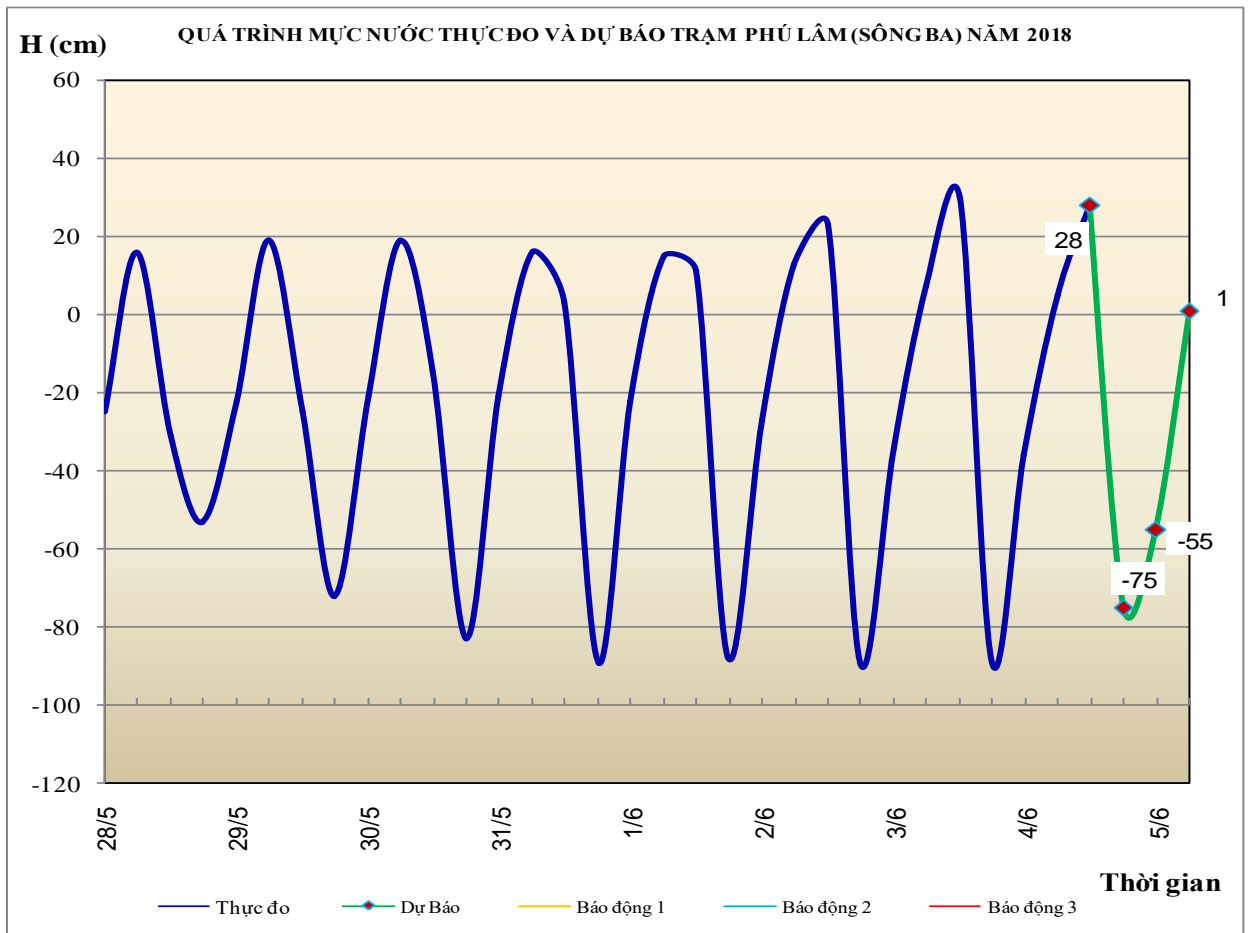
Tóm tắt tình hình 24 giờ qua	Dự báo 24 giờ tới
2.1. Sông Gianh: Mức nước biến đổi chậm	Mức nước biến đổi chậm
2.2. Sông Hương: Mức nước biến đổi chậm	Mức nước có dao động
2.3. Sông Vu Gia - Thu Bồn: Mức nước biến đổi chậm	Mức nước có dao động.
2.4. Sông Trà Khúc: Trên sông đã xuất hiện một đợt lũ nhỏ.	Mức nước có dao động.
2.5. Các sông khác: Mức nước các sông ở Quảng Ngãi có dao động, biên độ từ 1-1,4m	Mức nước các sông ở Quảng Ngãi có dao động.

Cảnh báo: Đêm nay, ngày mai (5/6), trên địa phận tỉnh Quảng Bình có mưa vừa đến mưa to. Nguy cơ cao xảy ra lũ quét, sạt lở đất ở vùng núi tỉnh Quảng Bình.



3.

Tóm tắt tình hình 24 giờ qua	Dự báo 24 giờ tới
3.1. Sông Kôn: Mức nước có dao động nhỏ	Mức nước biến đổi chậm
3.2. Sông Ba: Thượng nguồn có dao động, hạ lưu dao động theo điều tiết của thủy điện.	Mức nước thượng nguồn có dao động, hạ lưu dao động theo điều tiết của thủy điện.
3.3. Sông Cái Nha Trang: Mức nước có dao động nhỏ	Mức nước biến đổi chậm.
3.4. Các sông khác: Mức nước các sông ở Bình Định có dao động nhỏ.	Mức nước biến đổi chậm

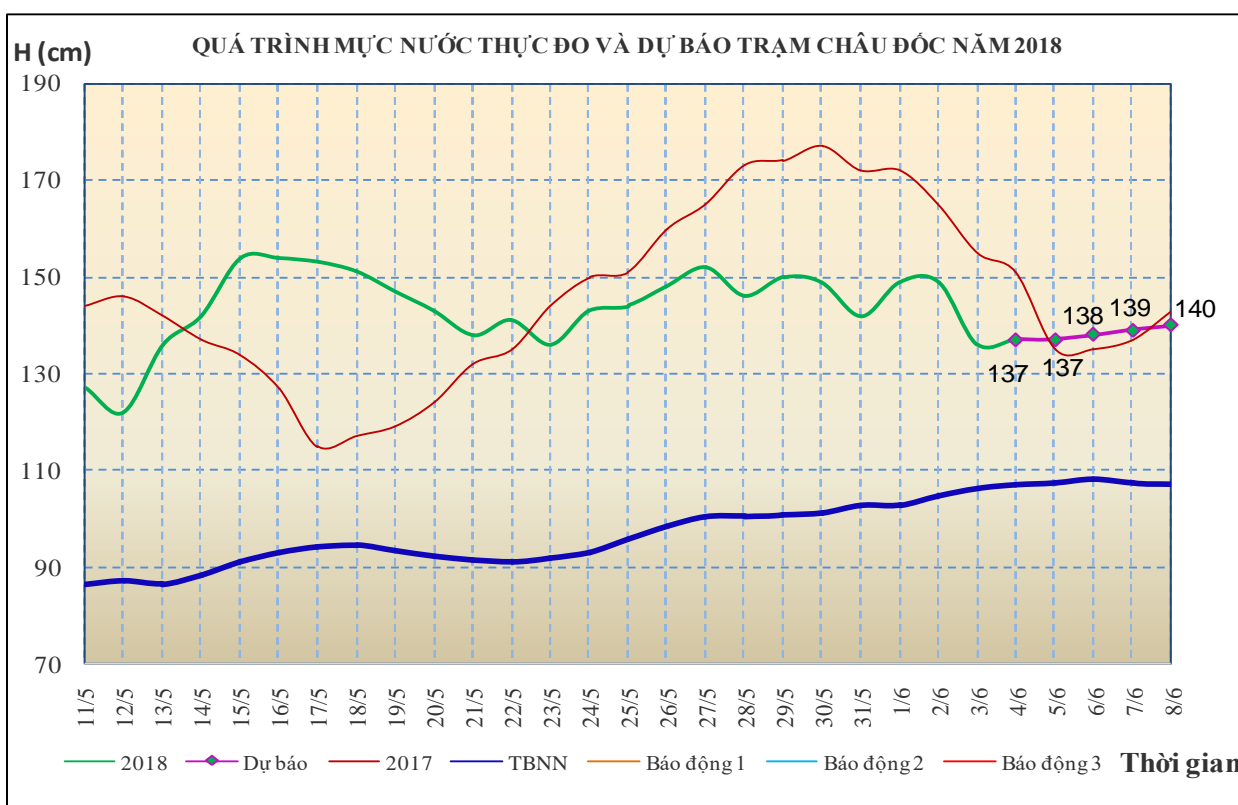
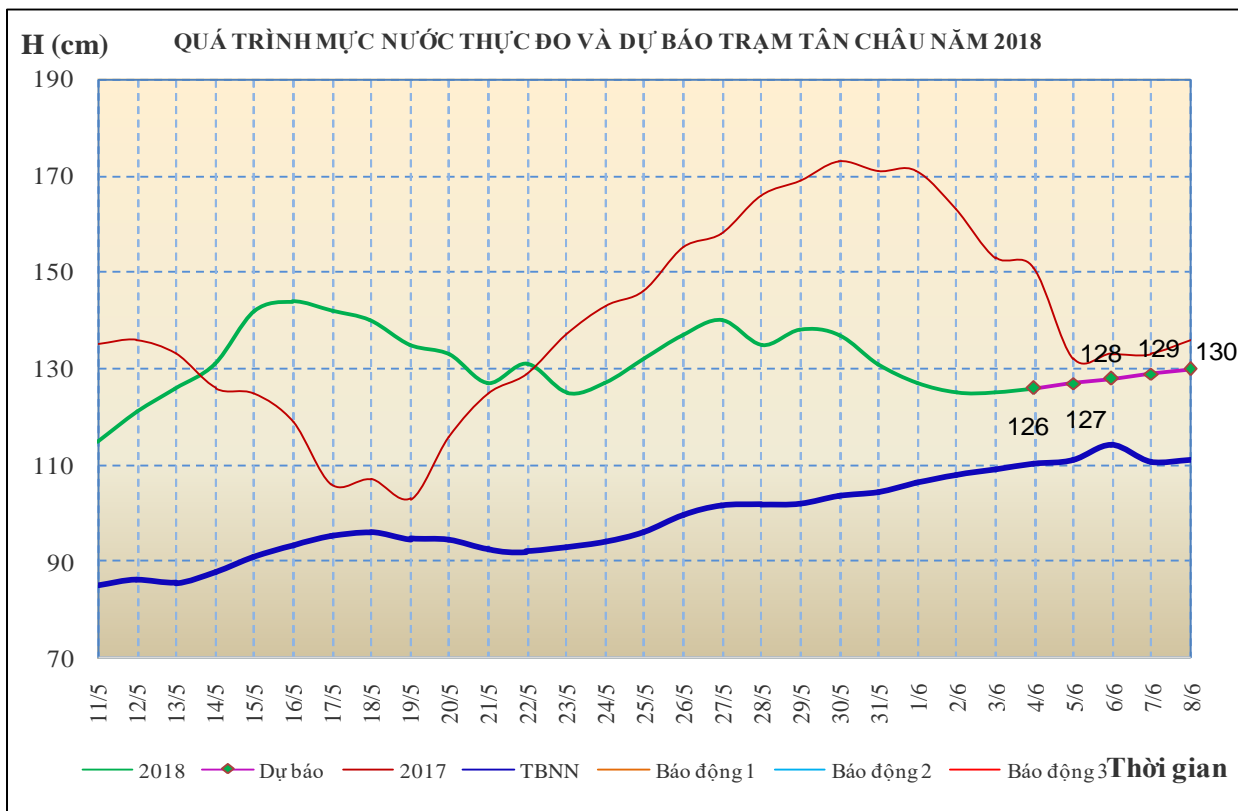


4. Khu vực Tây Nguyên

Tóm tắt tình hình 24 giờ qua	Dự báo 24 giờ tới
4.1. Sông Sê San: Mức nước dao động theo điều tiết hồ chứa.	Mức nước biến đổi theo điều tiết hồ chứa.
4.2. Sông Srêpôk: Mức nước biến đổi theo điều tiết hồ chứa	Mức nước các sông có dao động
4.3. Các sông khác: Mức nước các sông khác biến đổi chậm.	Mức nước có dao động

5. Khu vực Nam Bộ

Tóm tắt tình hình 24 giờ qua	Dự báo
Mức nước đầu nguồn sông Cửu Long đang xuống theo triều. Mức nước cao nhất ngày 03/6, trên sông Tiền tại Tân Châu 1,25m; trên sông Hậu tại Châu Đốc 1,36m.	Mức nước đầu nguồn sông Cửu Long biến đổi chậm theo triều. Đến ngày 08/6, mức nước cao nhất ngày tại Tân Châu xuống mức 1,3m; tại Châu Đốc xuống mức 1,4m.



6. Bảng mực nước thực đo và dự báo

6.1. Khu vực Trung Bộ

Sông	Trạm	Mực nước thực đo (cm)			Mực nước dự báo (cm)			
		19h-03/06	7h-04/06		19h-04/06		7h-05/06	
Mã	Giàng	151	-20	↓	75	↑	-2	↓
Cả	Nam Đàn	113	40	↓	100	↑	50	↓
La	Linh Cảm	108	-18	↓	100	↑	20	↓
Gianh	Mai Hóa	65	-5	↓	30	↑	10	↓
Hương	Kim Long	34	30	↓	35	↑	35	→
Thu Bồn	Câu Lâu	-20	34	↓	-15	↓	35	↑
Trà Khúc	Trà Khúc	37	161	↑	110	↓	100	↓
Kôn	Thạch Hòa				518	↑	513	↓
Ba	Phú Lâm	-89	5	↑	-75	↓	1	↑

6.2. Khu vực Nam Bộ

Sông	Trạm	Mực nước cao nhất ngày (cm)					
		Thực đo	Dự báo				
		03/06	04/06	05/06	06/06	07/06	08/06
Sông Tiền	Tân Châu	125 →	126 ↑	127 ↑	128 ↑	129 ↑	130 ↑
Sông Hậu	Châu Đốc	136 ↓	137 ↑	137 →	138 ↑	139 ↑	140 ↑

in phát lúc: 10h30'

Duyệt bản tin: Vũ Đức Long

**PHÒNG DỰ BÁO THỦY VĂN TRUNG BỘ,
TÂY NGUYÊN VÀ NAM BỘ**

Dự báo viên: Huệ, Trang, Nhung, Vân, Thắng