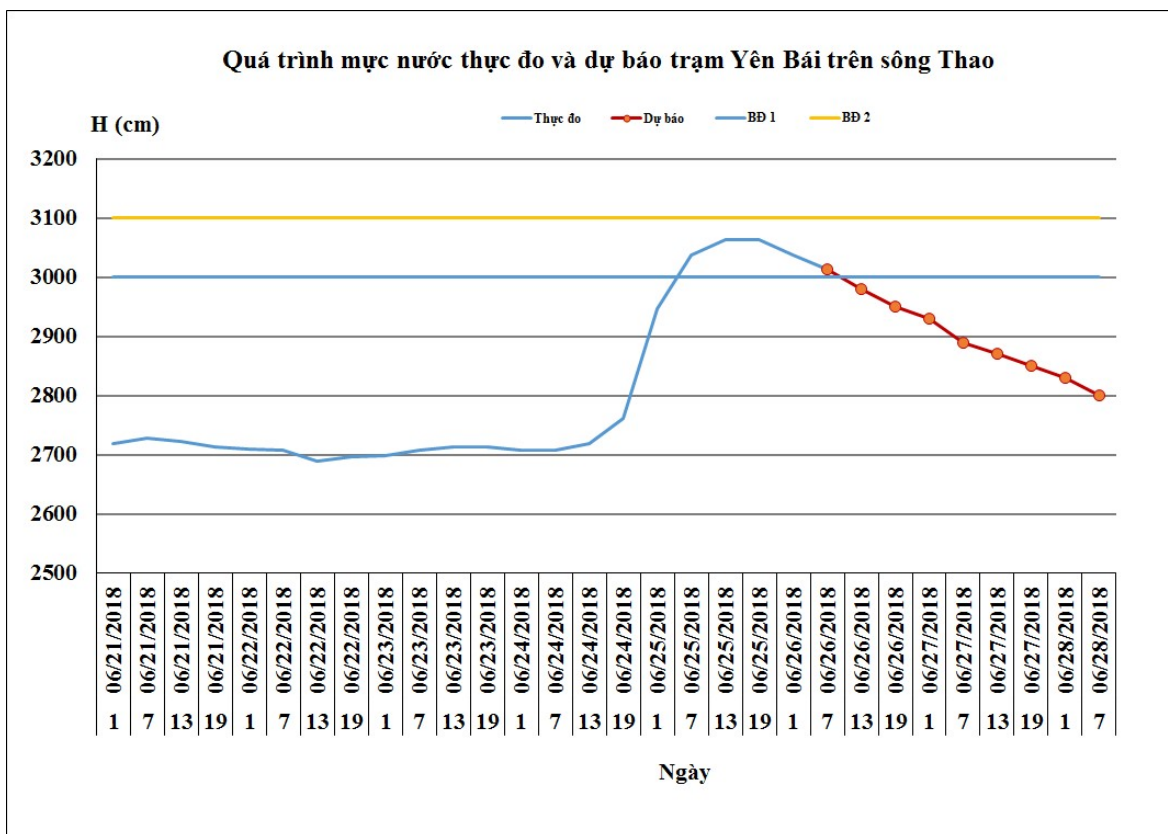


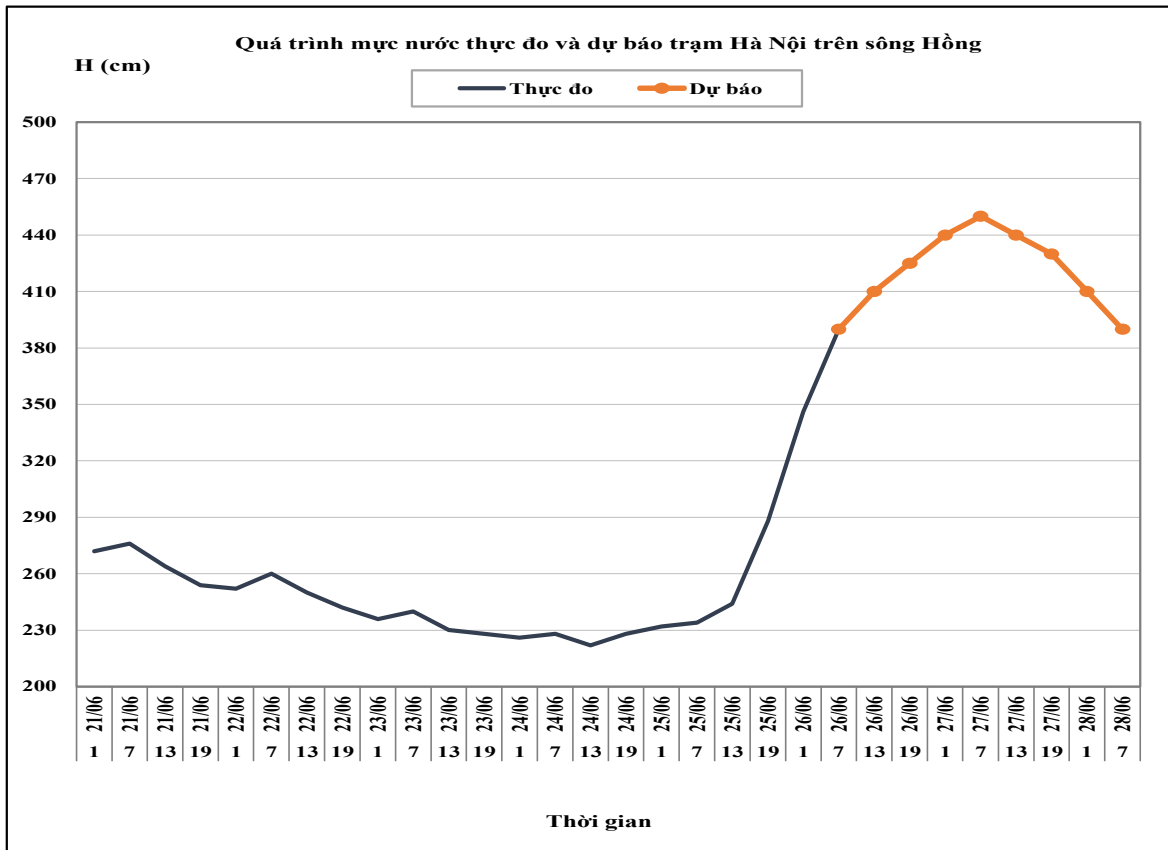
Hà Nội, ngày 26 tháng 06 năm 2018

BẢN TIN DỰ BÁO THỦY VĂN HẠN NGẮN CÁC SÔNG BẮC BỘ

1. Hệ thống sông Hồng

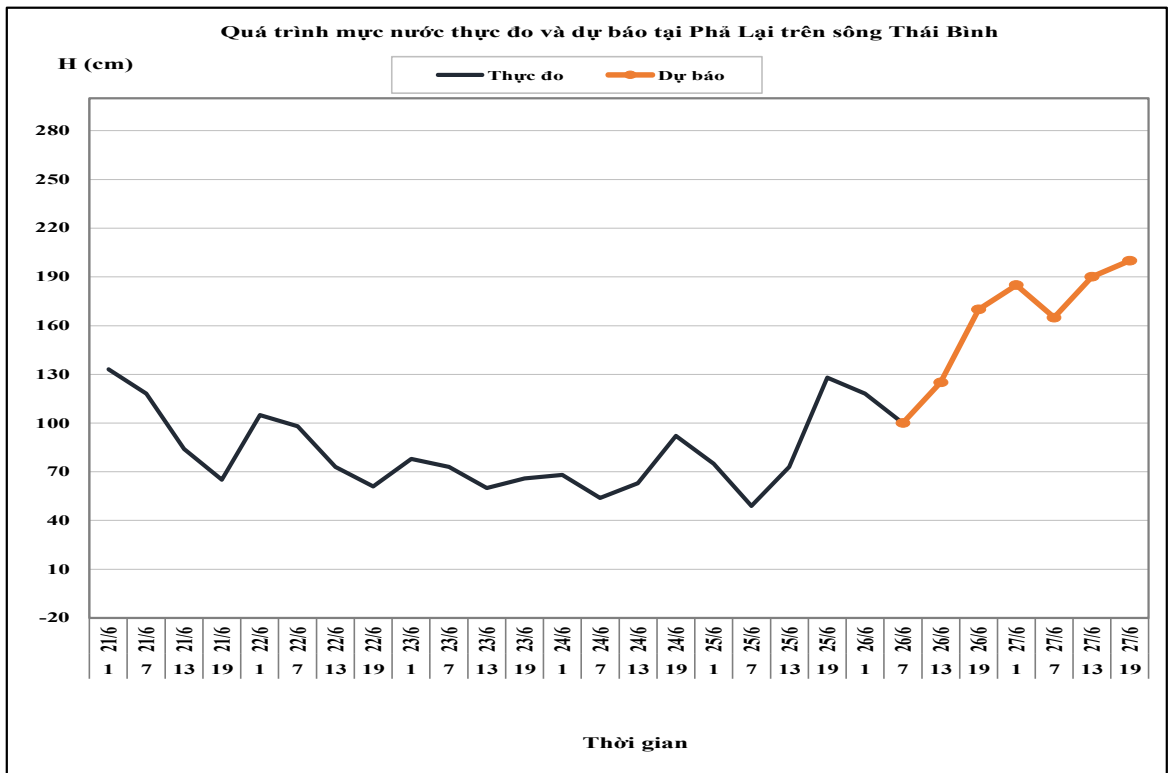
Nhận xét	Dự báo
<p>Trên sông Đà, lưu lượng đến hồ Lai Châu đang giảm, hồ Lai Châu đang duy trì mở 5 cửa xả mặt; lưu lượng đến hồ Sơn La và hồ Hòa Bình đang dao động theo điều tiết của thủy điện tuyến trên.</p> <p>Mực nước trên sông Thao tại Yên Bái đã đạt đỉnh ở mức 30,66m lúc 15h/25/6 (dưới BĐ2 là: 0,34m) và đang xuống</p> <p>Mực nước sông Lô tại Hà Giang, Tuyên Quang đang xuống, tại Vụ Quang đang lên. Lúc 7h ngày 26/6, mực nước tại Hà Giang là 99,12m (trên BĐ1: 0,12m); tại Tuyên Quang là 20,54m (dưới BĐ1: 1,46m).</p> <p>Mực nước hạ lưu sông Hồng đang lên nhanh, lúc 7h/26/6 mực nước tại Hà Nội là 3,90m</p>	<p>Trên sông Đà, lưu lượng đến hồ Lai Châu tiếp tục giảm, hồ Lai Châu sẽ đóng dần các cửa xả mặt; lưu lượng đến hồ Sơn La và Hòa Bình tiếp tục dao động theo điều tiết của thủy điện tuyến trên.</p> <p>Mực nước trên sông Thao tiếp tục xuống</p> <p>Mực nước sông Lô sẽ xuống. Đến 7h ngày 27/6, mực nước tại Tuyên Quang có khả năng ở mức 19,60m (dưới BĐ1: 2,40m).</p> <p>Mực nước hạ lưu sông Hồng tại Hà Nội sẽ đạt mức đỉnh 4,50m vào sáng 27/6, sau đó xuống. Đến 7h/28/6 mực nước Hà Nội có khả năng ở mức 3,90m.</p>





2. Hệ thống sông Thái Bình

Nhận xét	Dự báo
Mực nước hạ lưu các sông thuộc hệ thống sông Thái Bình đang biến đổi chậm và chịu ảnh hưởng của thủy triều. Lúc 7h/26/6 tại Phả Lại là 1,00m.	Mực nước hạ lưu các sông thuộc hệ thống sông Thái Bình sẽ lên chậm. Đến 19h/27/6 mực nước tại Phả Lại có khả năng ở mức 2,00m.



3. Bảng mực nước, lưu lượng thực đo và dự báo

Sông	Trạm	H, Q thực đo			H (cm), Q (m ³ /s) dự báo							
		19h - 25/6	7h - 26/6	↓	19h - 26/6	7h - 27/6	↓	19h - 27/6	7h - 28/6	↓	⇒	
Sông Đà	Hồ Hòa Bình (*)	2102	967	↓	2600	↑	1050	↑				
Sông Hoàng Long	Bến Đé	60	37	↓	80	↑	55	↑				
Sông Thao	Yên Bái	3063	3013	↓	2950	↓	2890	↓				
Sông Thao	Phú Thọ	1609	1623	↑	1600	↓	1560	↓				
Sông Lô	Tuyên Quang	2063	2054	↓	2000	↓	1960	↓				
Sông Lô	Vụ Quang	1184	1229	↑	1200	↓	1160	↓				
Sông Hồng	Hà Nội	288	390	↑	425	↑	450	↑	430	↑	390	⇒
Sông Cầu	Đáp Cầu	105	114	↑	155	↑	170	↑				
Sông Thương	Phù Lạng Thương	102	96	↓	150	↑	165	↑				
Sông Lục Nam	Lục Nam	98	86	↓	150	↑	160	↑				
Sông Thái Bình	Phả Lại	128	100	↓	170	↑	165	↑	200	↑		

3. Cảnh báo: Nguy cơ cao xảy ra lũ quét và sạt lở đất ở vùng núi phía Bắc, đặc biệt tại các tỉnh như: Lai Châu, Điện Biên, Lào Cai, Hà Giang, Cao Bằng, Quảng Ninh, Lạng Sơn.

Ghi chú: (*): Q m³/s

Tin phát lúc: 10h30'

Hà Nội, ngày 26 tháng 06 năm 2018

PHÒNG DỰ BÁO THỦY VĂN BẮC BỘ

Duyệt bản tin : Nguyễn Tiến Kiên

Dự báo viên: Phạm Bạch Mỹ Hương