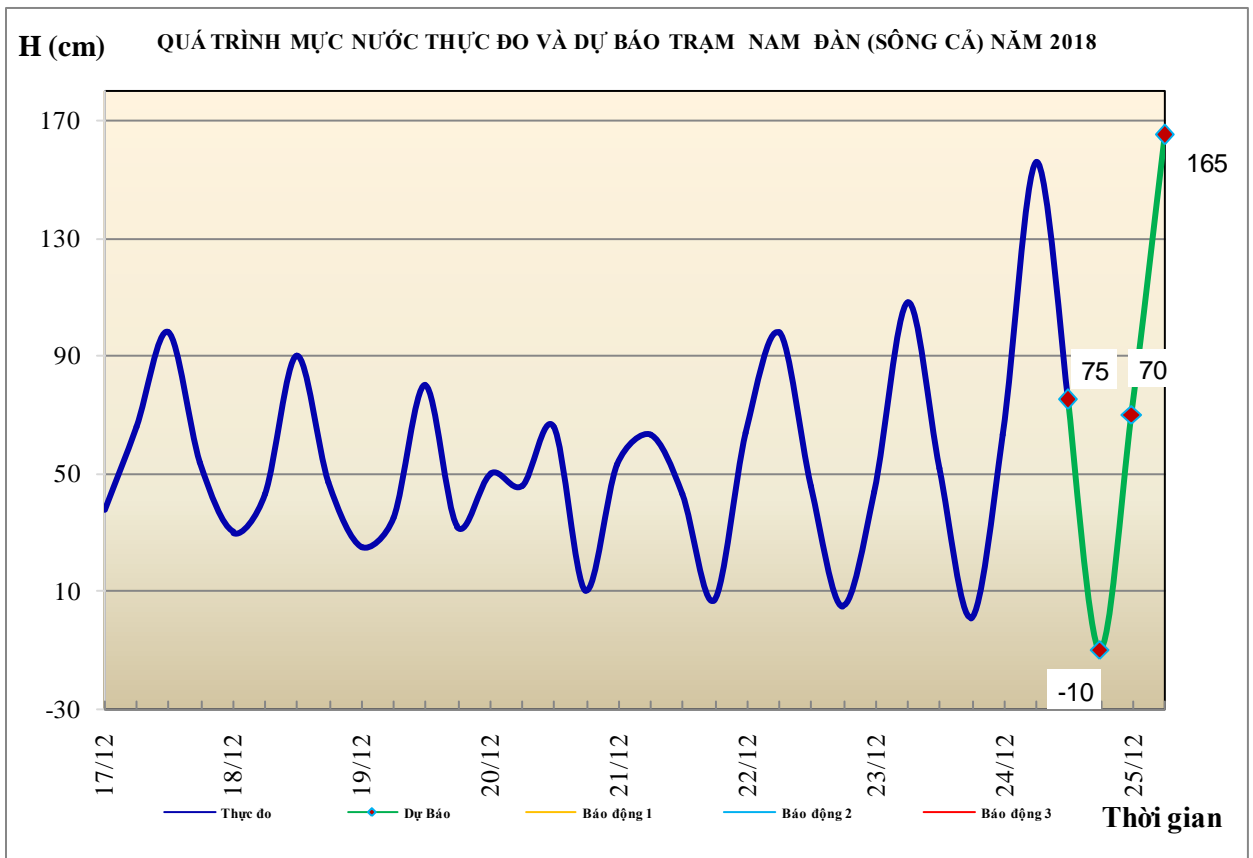


Hà Nội, ngày 24 tháng 12 năm 2018

**BẢN TIN DỰ BÁO THỦY VĂN HẠN NGẮN**  
**CÁC SÔNG TRUNG BỘ, TÂY NGUYÊN VÀ NAM BỘ**

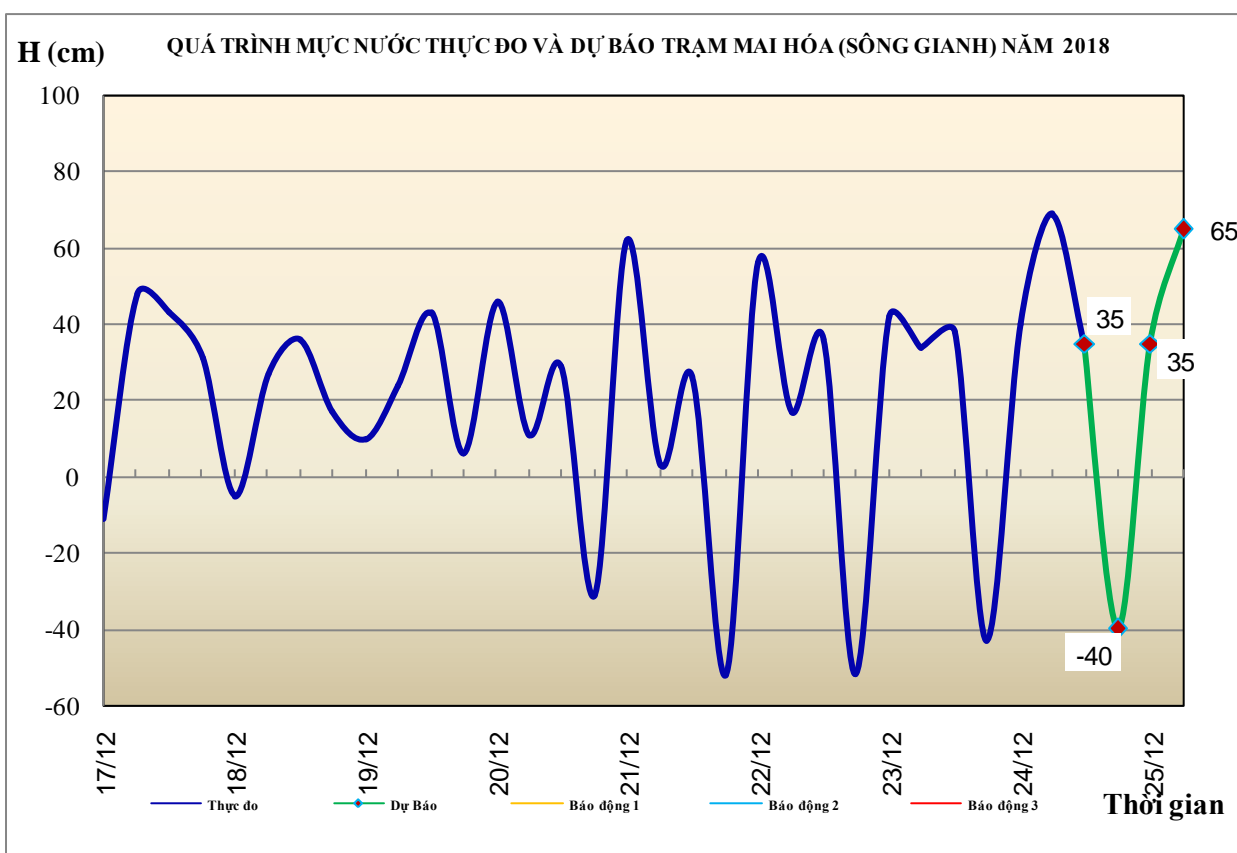
**1. Khu vực Bắc Trung Bộ**

Tóm tắt tình hình 24 giờ qua	Dự báo 24 giờ tới
<b>1.1. Sông Bưởi:</b> Mức nước biến đổi chậm.	Mức nước biến đổi chậm.
<b>1.2. Sông Mã:</b> Mức nước trung, thượng lưu dao động theo điều tiết hồ chứa, hạ lưu biến đổi theo triều.	Mức nước trung, thượng lưu dao động theo điều tiết hồ chứa, hạ lưu biến đổi theo triều.
<b>1.3. Sông Chu:</b> Mức nước biến đổi chậm	Mức nước dao động theo điều tiết hồ chứa.
<b>1.4. Sông Cả:</b> Mức nước trung, thượng lưu dao động theo điều tiết của hồ thủy điện, hạ lưu biến đổi chậm theo triều.	Mức nước trung, thượng lưu dao động theo điều tiết của hồ thủy điện, hạ lưu biến đổi chậm theo triều.
<b>1.5. Sông La:</b> Mức nước sông Ngàn Sâu, Ngàn Phố biến đổi chậm, sông La dao động theo triều.	Mức nước sông Ngàn Sâu, Ngàn Phố biến đổi chậm, sông La dao động theo triều.



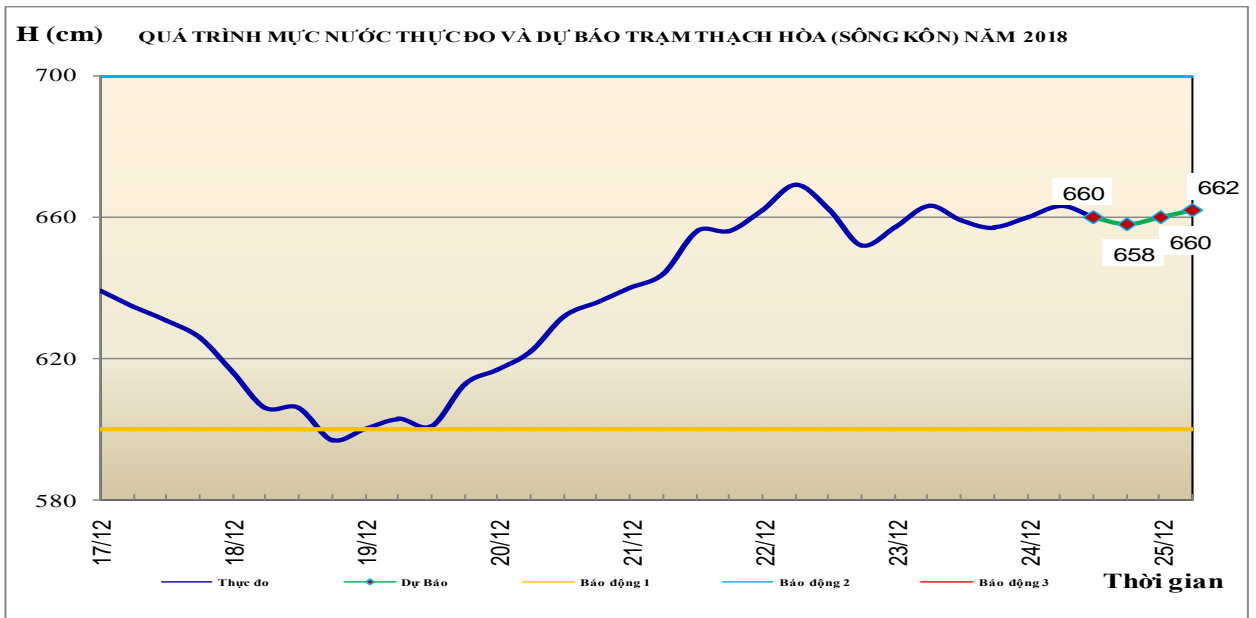
## 2. Khu vực Trung Trung Bộ

Tóm tắt tình hình 24 giờ qua	Dự báo 24 giờ tới
<b>2.1. Sông Gianh:</b> Mức nước biến đổi chậm.	Mức nước biến đổi chậm.
<b>2.2. Sông Hương:</b> Mức nước biến đổi chậm.	Mức nước biến đổi chậm.
<b>2.3. Sông Vu Gia - Thu Bồn:</b> Mức nước biến đổi chậm.	Mức nước biến đổi chậm.
<b>2.4. Sông Trà Khúc:</b> Mức nước biến đổi chậm.	Mức nước có dao động.
<b>2.5. Các sông khác:</b> Mức nước biến đổi chậm.	Mức nước các sông biến đổi chậm.



## 3. Khu vực Nam Trung Bộ

Tóm tắt tình hình 24 giờ qua	Dự báo 24 giờ tới
<b>3.1. Sông Kôn:</b> Mức nước có dao động.	Mức nước có dao động.
<b>3.2. Sông Ba:</b> Thượng, trung lưu biến đổi chậm, hạ lưu dao động theo điều tiết của thủy điện.	Thượng, trung lưu biến đổi chậm, hạ lưu dao động theo điều tiết xả của thủy điện.
<b>3.3. Sông Cái Nha Trang:</b> Mức nước biến đổi chậm.	Mức nước biến đổi chậm.
<b>3.4. Các sông khác:</b> Mức nước biến đổi chậm.	Mức nước có dao động.

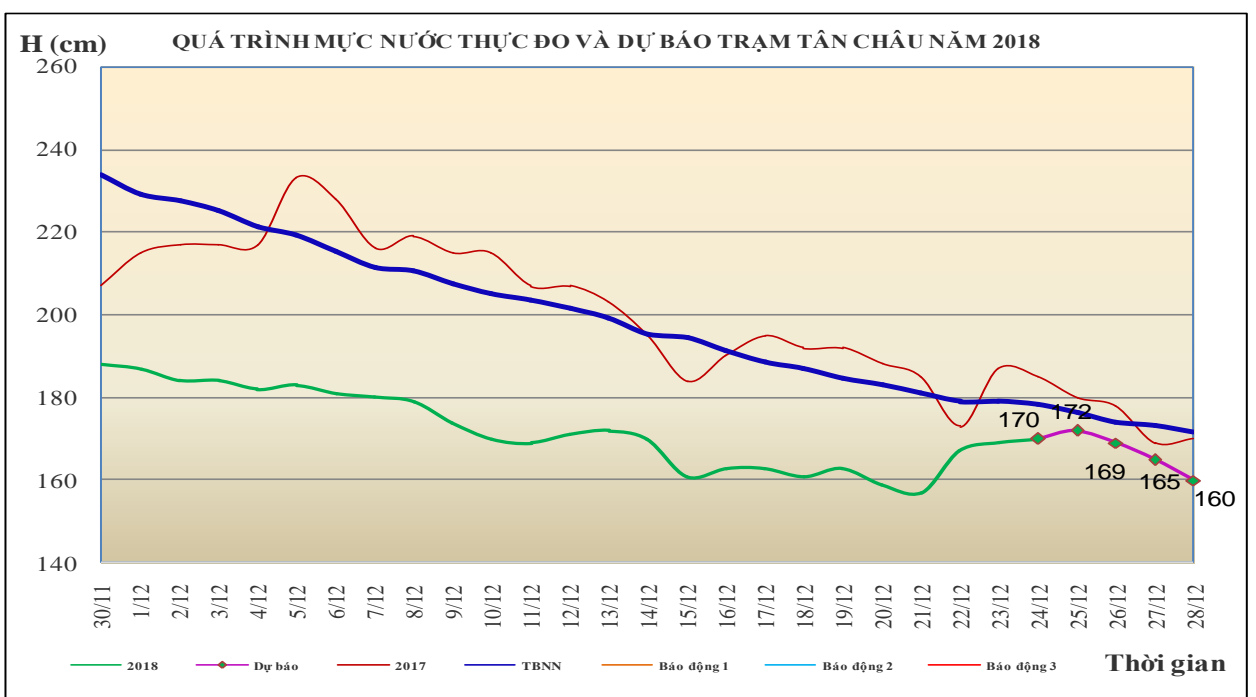


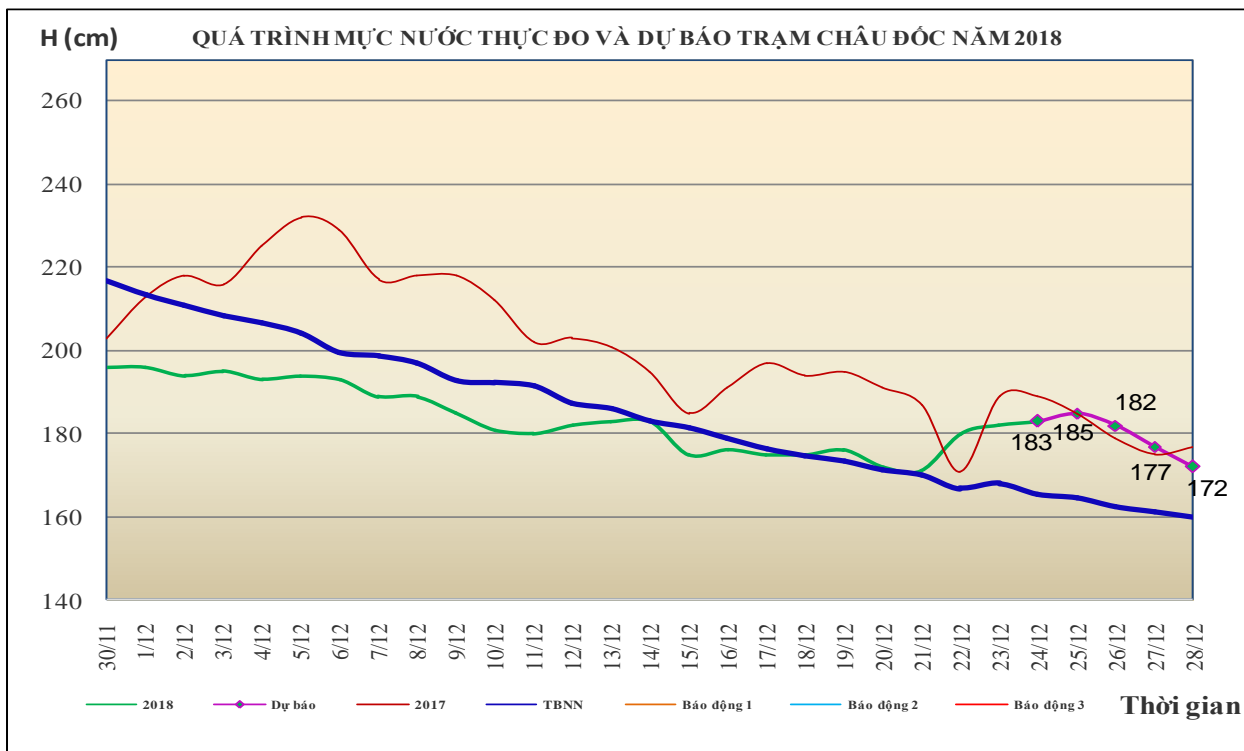
#### 4. Khu vực Tây Nguyên

Tóm tắt tình hình 24 giờ qua	Dự báo 24 giờ tới
<b>4.1. Sông Sê San:</b> Mức nước biến đổi chậm.	Mức nước biến đổi chậm.
<b>4.2. Sông Srêpôk:</b> Mức nước dao động theo điều tiết hồ chứa.	Mức nước dao động theo điều tiết hồ chứa.
<b>4.3. Các sông khác:</b> Mức nước biến đổi chậm.	Mức nước biến đổi chậm.

#### 5. Khu vực Nam Bộ

Tóm tắt tình hình 24 giờ qua	Dự báo
Mức nước sông Cửu Long, sông Sài Gòn đang lên theo triều. Mức nước cao nhất ngày (23/12), trên sông Tiền tại Tân Châu 1,69m; trên sông Hậu tại Châu Đốc 1,82m; trên sông Sài Gòn tại Phú An 1,47m dưới BĐ3 0,03m.	Mức nước sông Cửu Long, sông Sài Gòn tiếp tục lên theo triều và đạt mức cao nhất vào ngày 24-25/12, sau đó xuống chậm. Đến ngày 28/12, mức nước cao nhất ngày tại Tân Châu ở mức 1,60m; tại Châu Đốc ở mức 1,72m.





## 6. Bảng mực nước thực đo và dự báo

### 6.1. Khu vực Trung Bộ

Sông	Trạm	Mực nước thực đo (cm)			Mực nước dự báo (cm)			
		19h-23/12	7h-24/12		19h-24/12	7h-25/12		
Mã	Giàng	-90	149	↓	-90	↓	155	↑
Cả	Nam Đàn	1	156	↑	-10	↓	165	↑
La	Linh Cảm	-72	141	↓	-70	↓	145	↑
Gianh	Mai Hóa	-43	69	↓	-40	↓	65	↑
Hương	Kim Long	41	37	↓	40	↑	35	↓
Thu Bồn	Câu Lâu	62	-15	↓	70	↑	-5	↓
Trà Khúc	Trà Khúc	123	119	↓	125	↑	140	↑
Kôn	Thạch Hòa	657	663	↑	658	↓	662	↑
Ba	Phú Lâm	66	-75	↓	70	↑	-80	↓

### 6.2. Khu vực Nam Bộ

Sông	Trạm	Mực nước cao nhất ngày (cm)											
		Thực đo	Dự báo										
			23/12	24/12	25/12	26/12	27/12	28/12					
Sông Tiền	Tân Châu	169	↑	170	↑	172	↑	169	↓	165	↓	160	↓
Sông Hậu	Châu Đốc	182	↑	183	↑	185	↑	182	↓	177	↓	172	↓

Tin phát lúc: 10h30'

Duyệt bản tin: Phùng Tiến Dũng

**PHÒNG DỰ BÁO THỦY VĂN TRUNG BỘ,  
TÂY NGUYÊN VÀ NAM BỘ**

Dự báo viên: Huệ, Chiến, Tùng, Vân, Thắng