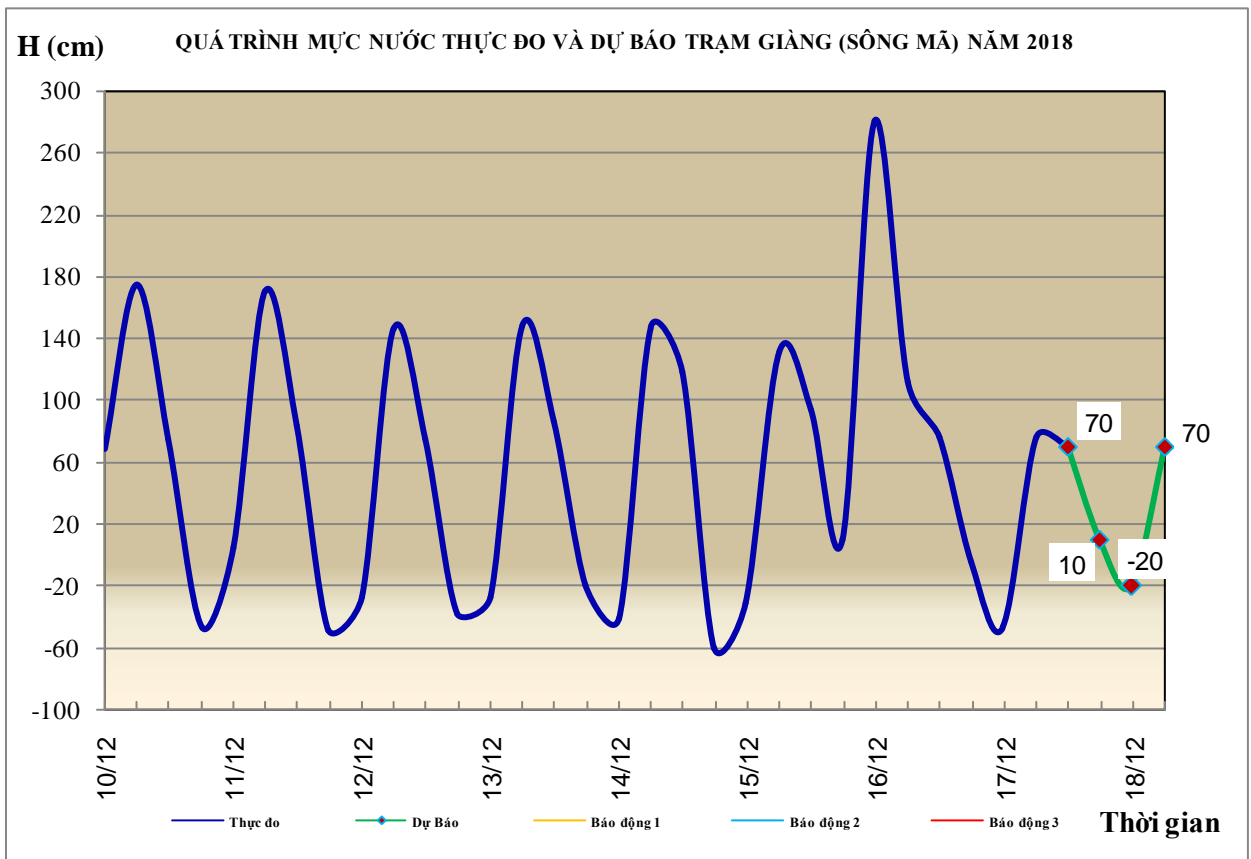


Hà Nội, ngày 17 tháng 12 năm 2018

BẢN TIN DỰ BÁO THỦY VĂN HẠN NGẮN CÁC SÔNG TRUNG BỘ, TÂY NGUYÊN VÀ NAM BỘ

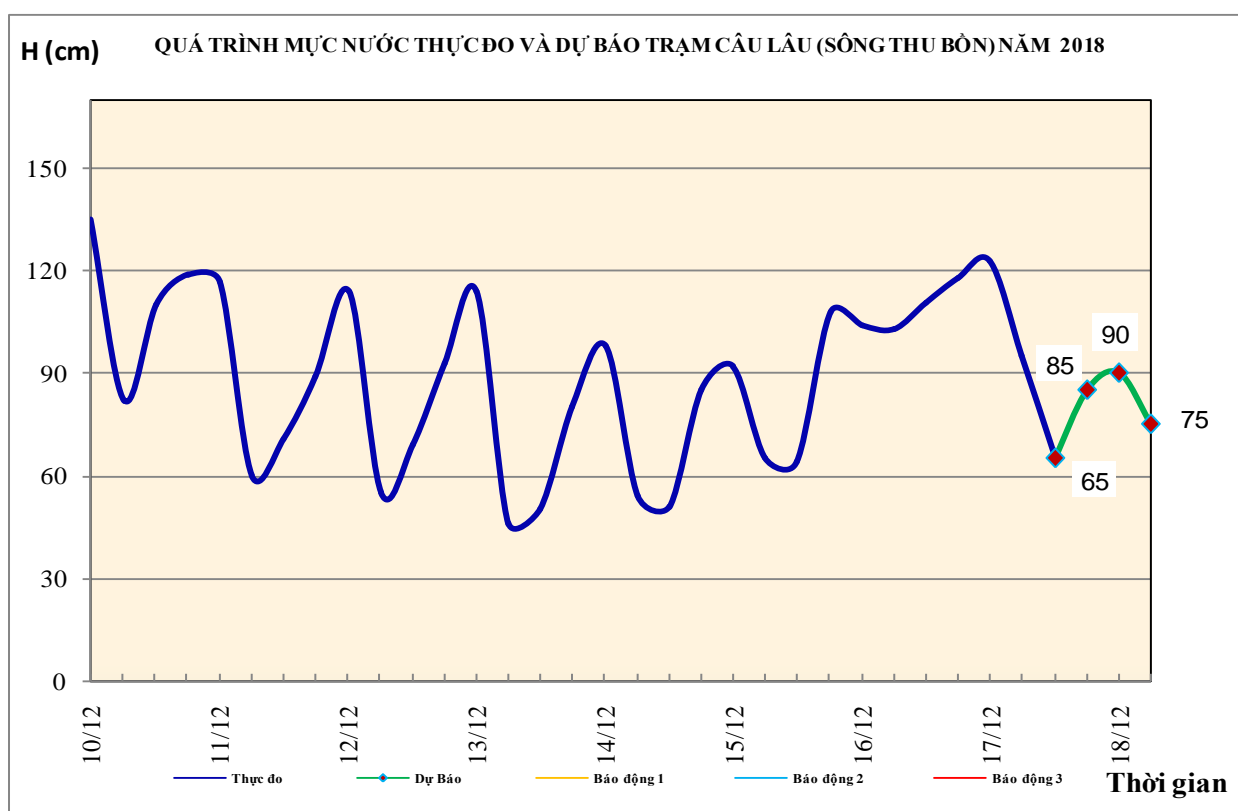
1. Khu vực Bắc Trung Bộ

Tóm tắt tình hình 24 giờ qua	Dự báo 24 giờ tới
1.1. Sông Bưởi: Mức nước biến đổi chậm	Mức nước biến đổi chậm
1.2. Sông Mã: Mức nước trung, thượng lưu dao động theo điều tiết hồ chứa, hạ lưu biến đổi theo triều	Mức nước trung, thượng lưu dao động theo điều tiết hồ chứa, hạ lưu biến đổi theo triều
1.3. Sông Chu: Mức nước biến đổi chậm	Mức nước dao động theo điều tiết hồ chứa.
1.4. Sông Cả: Mức nước trung, thượng lưu dao động theo điều tiết của hồ thủy điện, hạ lưu biến đổi chậm theo triều	Mức nước trung, thượng lưu dao động theo điều tiết của hồ thủy điện, hạ lưu biến đổi chậm theo triều
1.5. Sông La: Mức nước sông Ngàn Sâu, Ngàn Phố biến đổi chậm, sông La dao động theo triều	Mức nước sông Ngàn Sâu, Ngàn Phố biến đổi chậm, sông La dao động theo triều



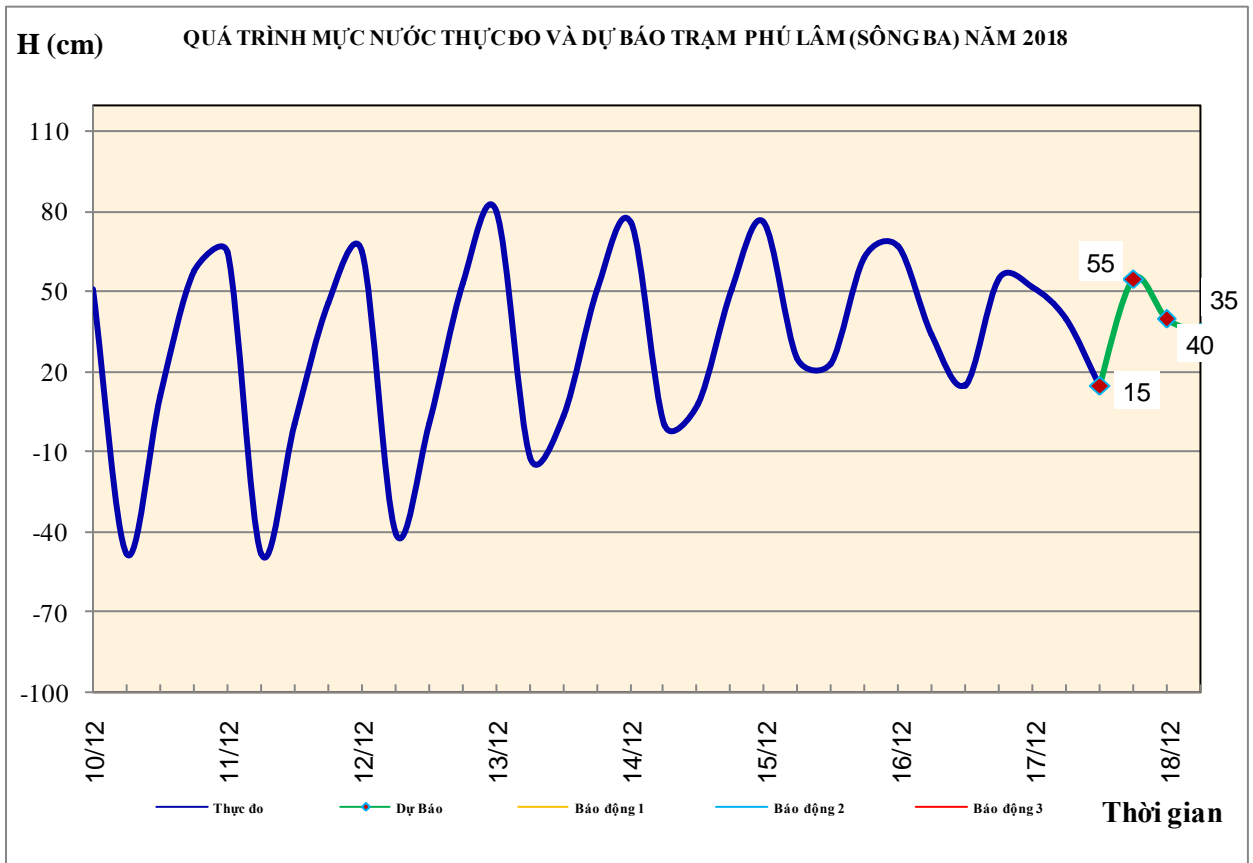
2. Khu vực Trung Trung Bộ

Tóm tắt tình hình 24 giờ qua	Dự báo 24 giờ tới
2.1. Sông Gianh: Mức nước biến đổi chậm	Mức nước biến đổi chậm
2.2. Sông Hương: Mức nước biến đổi chậm	Mức nước biến đổi chậm
2.3. Sông Vu Gia - Thu Bồn: Mức nước có dao động.	Mức nước có dao động.
2.4. Sông Trà Khúc: Mức nước đang xuống chậm	Mức nước tiếp tục xuống chậm
2.5. Các sông khác: Mức nước biến đổi chậm	Mức nước biến đổi chậm



3. Khu vực Nam Trung Bộ

Tóm tắt tình hình 24 giờ qua	Dự báo 24 giờ tới
3.1. Sông Kôn: Mức nước có dao động.	Mức nước biến đổi chậm.
3.2. Sông Ba: Thượng, trung lưu có dao động, hạ lưu dao động theo điều tiết của thủy điện.	Thượng, trung lưu biến đổi chậm, hạ lưu dao động theo điều tiết xả của thủy điện Ba Hạ và Sông Hinh.
3.3. Sông Cái Nha Trang: Mức nước có dao động.	Mức nước có dao động.
3.4. Các sông khác: Mức nước có dao động.	Mức nước có dao động.

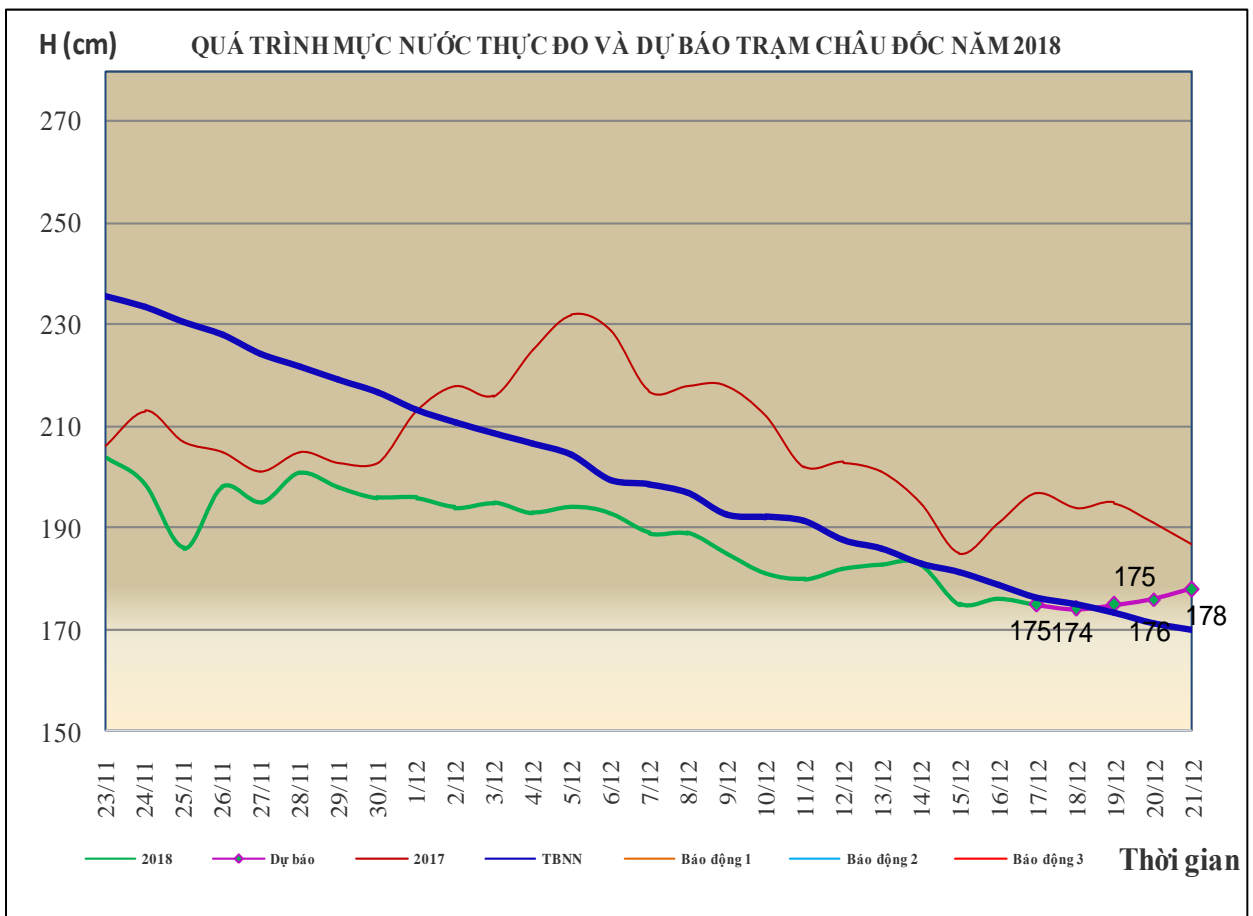
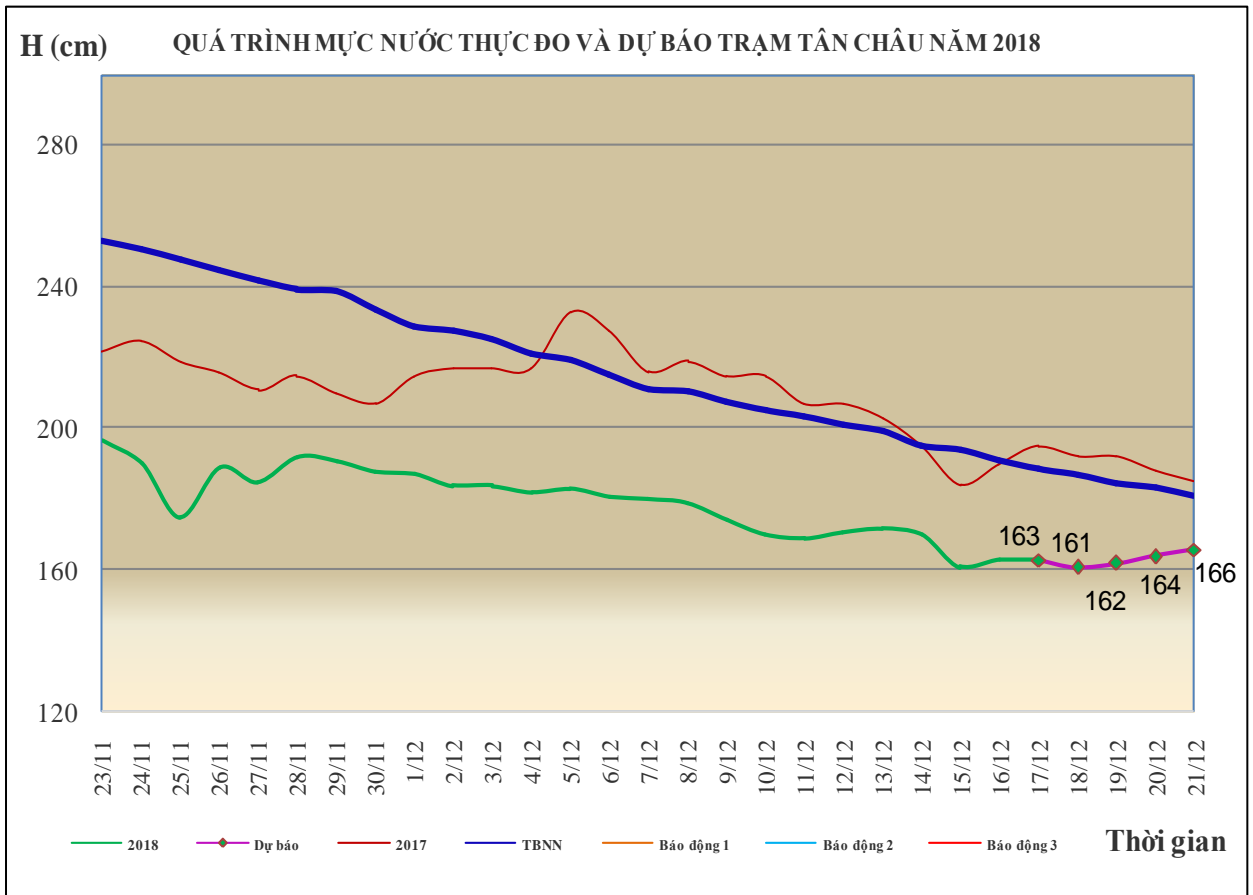


4. Khu vực Tây Nguyên

Tóm tắt tình hình 24 giờ qua	Dự báo 24 giờ tới
4.1. Sông Sê San: Mức nước có dao động	Mức nước có dao động
4.2. Sông Srêpôk: Mức nước sông Krông Ana tại Giang Sơn đang lên, các sông khác dao động theo điều tiết hồ chứa	Mức nước sông Krông Ana tại Giang Sơn biến đổi chậm sau xuống, các sông khác dao động theo điều tiết hồ chứa
4.3. Các sông khác: Mức nước các sông có dao động	Mức nước các sông có dao động

5. Khu vực Nam Bộ

Tóm tắt tình hình 24 giờ qua	Dự báo
Mức nước đầu nguồn sông Cửu Long biến đổi chậm theo triều. Mức nước cao nhất ngày 16/12, trên sông Tiền tại Tân Châu 1,63m; trên sông Hậu tại Châu Đốc 1,76m.	Mức nước đầu nguồn sông Cửu Long biến đổi chậm theo triều. Đến ngày 21/12, mức nước cao nhất ngày tại Tân Châu ở mức 1,66m; tại Châu Đốc ở mức 1,78m.



6. Bảng mực nước thực đo và dự báo

6.1. Khu vực Trung Bộ

Sông	Trạm	Mực nước thực đo (cm)			Mực nước dự báo (cm)			
		19h-16/12	7h-17/12		19h-17/12	7h-18/12		
Mã	Giàng	-4	76	↑	10	↓	70	↑
Cả	Nam Đàn	67	66	↑	60	↓	70	↑
La	Linh Cảm	21	54	↑	30	↓	25	↓
Gianh	Mai Hóa	43	48	↑	25	↓	20	↓
Hương	Kim Long	66	56	↑	65	↑	55	↓
Thu Bồn	Câu Lâu	118	95	↓	85	↓	75	↓
Trà Khúc	Trà Khúc	357	304	↓	250	↓	210	↓
Kôn	Thạch Hòa	643	635	↓	625	↓	610	↓
Ba	Phú Lâm	55	40	↓	55	↑	35	↓

6.2. Khu vực Nam Bộ

Sông	Trạm	Mực nước cao nhất ngày (cm)											
		Thực đo		Dự báo									
		16/12		17/12	18/12	19/12	20/12	21/12					
Sông Tiền	Tân Châu	163	↑	163	→	161	↓	162	↑	164	↑	166	↑
Sông Hậu	Châu Đốc	176	↑	175	↓	174	↓	175	↑	176	↑	178	↑

Tin phát lúc: 10h30'

Duyệt bản tin: Phùng Tiến Dũng

**PHÒNG DỰ BÁO THỦY VĂN TRUNG BỘ,
TÂY NGUYÊN VÀ NAM BỘ**

Dự báo viên: Huệ, Chiến, Tùng, Vân, Thắng