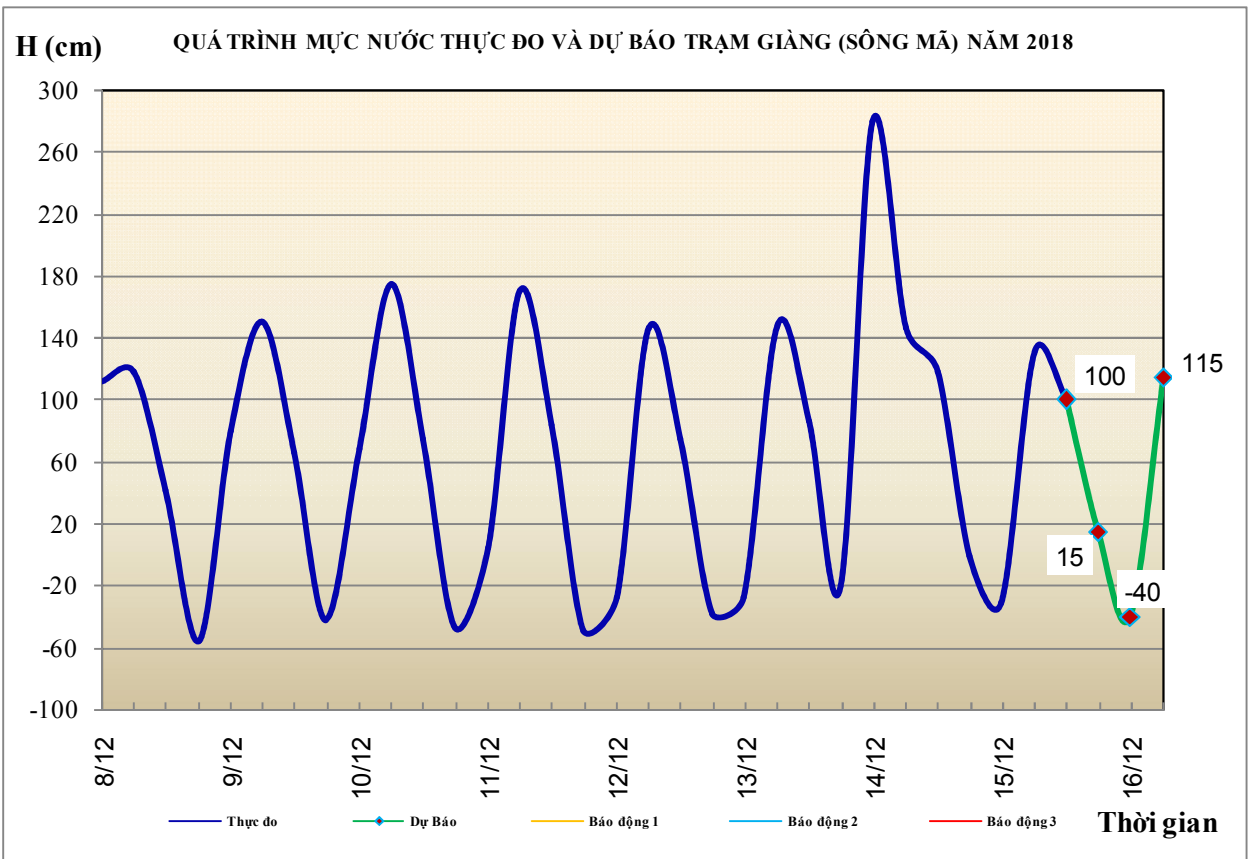


Hà Nội, ngày 15 tháng 12 năm 2018

**BẢN TIN DỰ BÁO THỦY VĂN HẠN NGẮN**  
**CÁC SÔNG TRUNG BỘ, TÂY NGUYÊN VÀ NAM BỘ**

**1. Khu vực Bắc Trung Bộ**

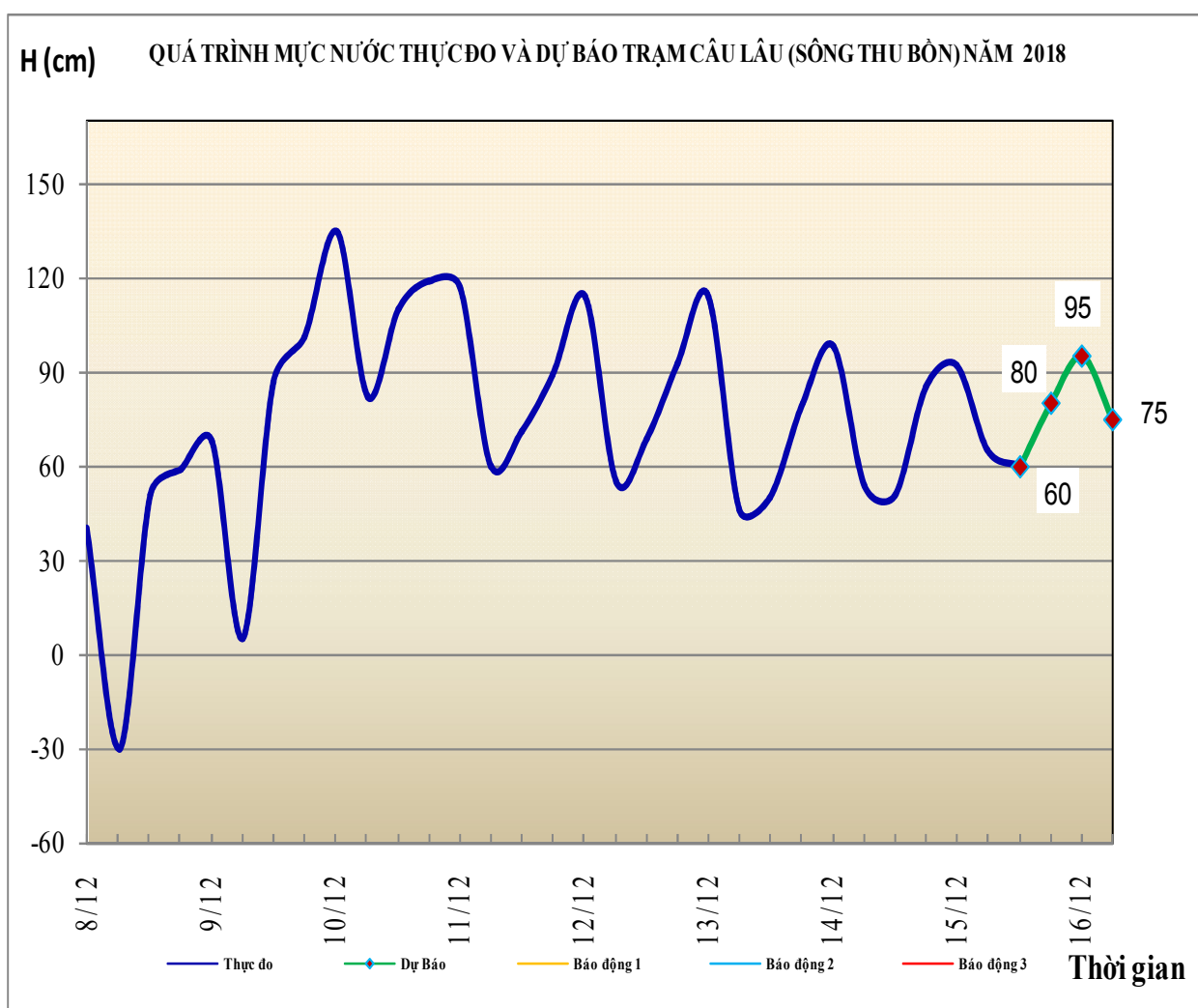
Tóm tắt tình hình 24 giờ qua	Dự báo 24 giờ tới
<b>1.1. Sông Bưởi:</b> Mức nước biến đổi chậm.	Mức nước biến đổi chậm.
<b>1.2. Sông Mã:</b> Mức nước trung, thượng lưu dao động theo điều tiết hồ chứa, hạ lưu biến đổi theo triều.	Mức nước trung, thượng lưu dao động theo điều tiết hồ chứa, hạ lưu biến đổi theo triều.
<b>1.3. Sông Chu:</b> Mức nước biến đổi chậm.	Mức nước dao động theo điều tiết hồ chứa.
<b>1.4. Sông Cả:</b> Mức nước trung, thượng lưu biến đổi chậm, hạ lưu dao động.	Mức nước trung, thượng lưu biến đổi chậm, hạ lưu dao động.
<b>1.5. Sông La:</b> Mức nước sông Ngàn Sâu, Ngàn Phố có dao động, sông La dao động theo triều.	Mức nước sông Ngàn Sâu, Ngàn Phố có dao động, sông La dao động theo triều.



## 2. Khu vực Trung Trung Bộ

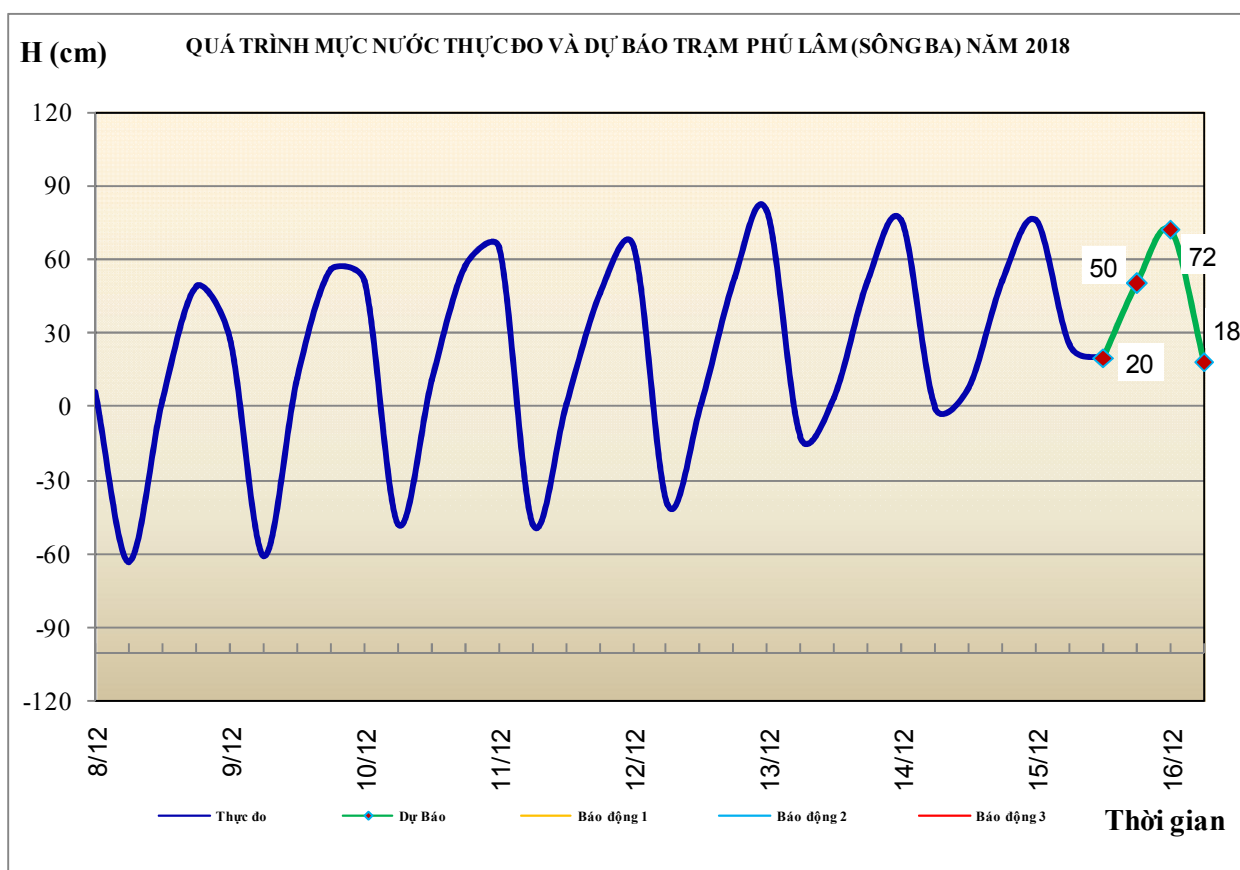
Tóm tắt tình hình 24 giờ qua	Dự báo 24 giờ tới
<b>2.1. Sông Gianh:</b> Mức nước có dao động.	Mức nước có dao động.
<b>2.2. Sông Hương:</b> Mức nước có dao động	Mức nước có dao động.
<b>2.3. Sông Vu Gia - Thu Bồn:</b> Mức nước thượng, trung lưu sông Thu Bồn đang lên, hạ lưu có dao động; sông Vu Gia có dao động	Mức nước có dao động.
<b>2.4. Sông Trà Khúc:</b> Mức nước đang lên chậm.	Mức nước dao động ở mức BĐ1.
<b>2.5. Các sông khác:</b> Mức nước có dao động.	Mức nước có dao động, riêng các sông từ Thừa Thiên Huế đến Quảng Ngãi có khả năng lên lại.

*Cảnh báo: Từ hôm nay (15/12) đến 17/12, trên các sông từ Thừa Thiên Huế đến Quảng Ngãi có khả năng xuất hiện một đợt lũ, đỉnh lũ trên các sông từ Thừa Thiên Huế đến Quảng Nam ở mức BĐ1-BĐ2; các sông ở Quảng Ngãi lên mức BĐ2-BĐ3. Nguy cơ cao xảy ra lũ quét, sạt lở đất vùng núi, ngập úng cục bộ vùng trũng thấp và đô thị các tỉnh từ Thừa Thiên Huế đến Quảng Ngãi.*



### 3. Khu vực Nam Trung Bộ

Tóm tắt tình hình 24 giờ qua	Dự báo 24 giờ tới
<b>3.1. Sông Kôn:</b> Mức nước đang lên.	Mức nước tiếp tục lên.
<b>3.2. Sông Ba:</b> Thượng, trung lưu biến đổi chậm, hạ lưu dao động theo điều tiết của thủy điện.	Thượng, trung lưu biến đổi chậm, hạ lưu dao động theo điều tiết của thủy điện.
<b>3.3. Sông Cái Nha Trang:</b> Mức nước có dao động.	Mức nước có dao động.
<b>3.4. Các sông khác:</b> Mức nước có dao động.	Khả năng xuất hiện đợt lũ, mức nước đỉnh lũ trên các sông ở mức BĐ1- BĐ2, các sông nhỏ có khả năng lên trên mức BĐ3.
<b>Cảnh báo:</b> Trong những ngày tới, lũ trên các sông từ Bình Định đến Phú Yên có khả năng lên lại. Nguy cơ cao xảy ra lũ quét, sạt lở đất ở vùng núi, ngập lụt vùng trũng thấp và đô thị tại các tỉnh từ Bình Định đến Phú Yên.	

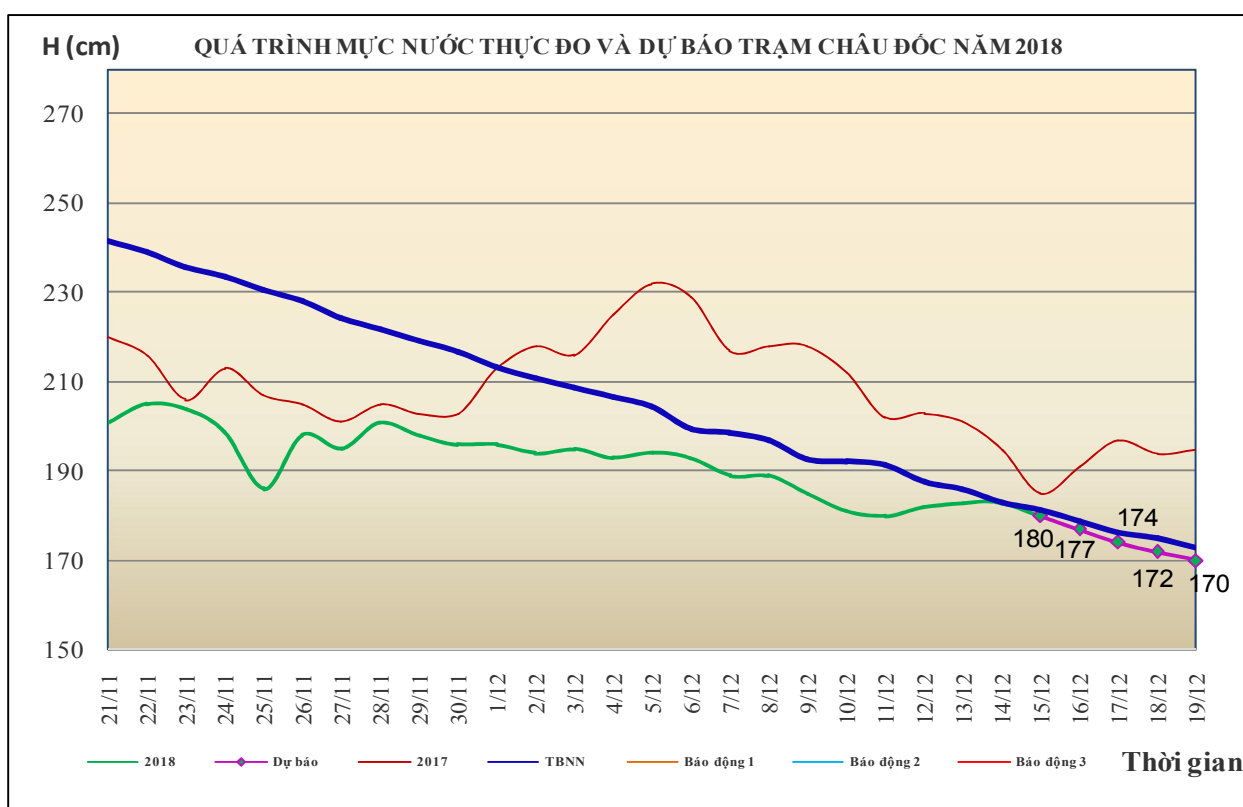
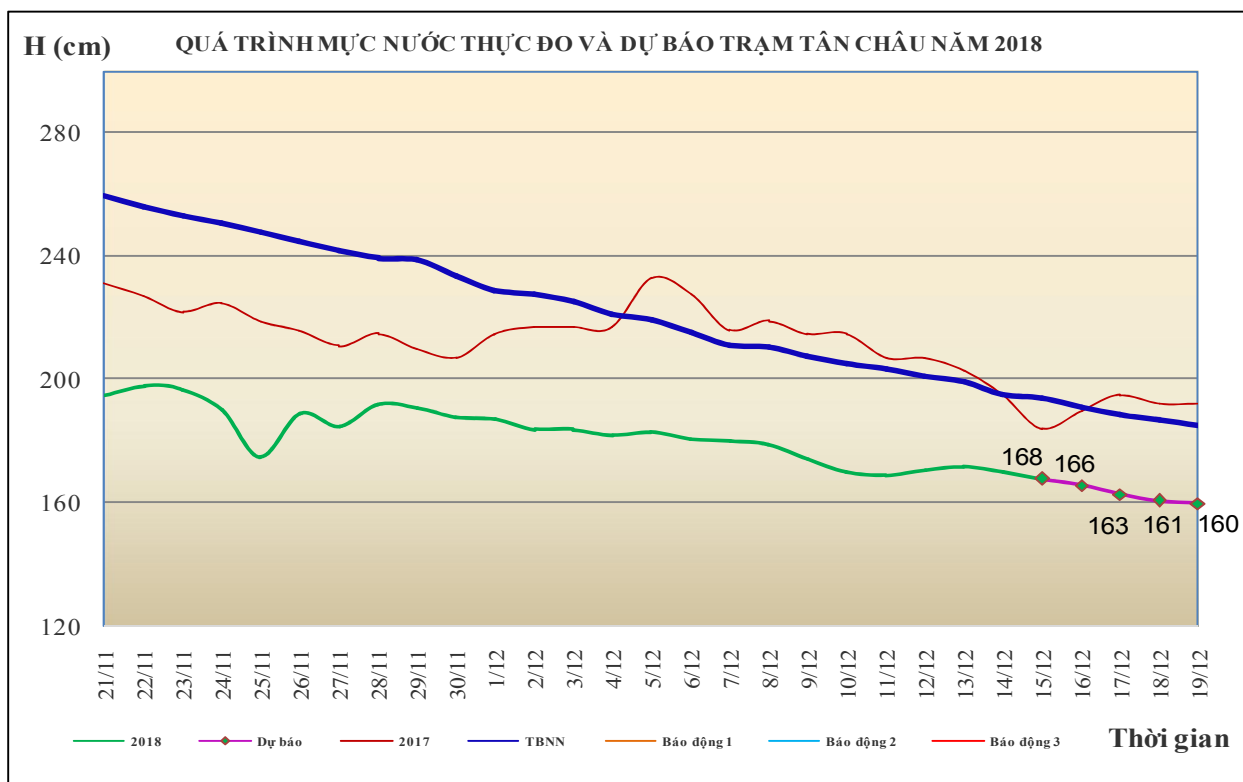


### 4. Khu vực Tây Nguyên

Tóm tắt tình hình 24 giờ qua	Dự báo 24 giờ tới
<b>4.1. Sông Sê San:</b> Mức nước dao động theo điều tiết của hồ chứa	Mức nước dao động theo điều tiết của hồ chứa
<b>4.2. Sông Srêpôk:</b> Mức nước dao động theo điều tiết hồ chứa	Mức nước dao động theo điều tiết hồ chứa
<b>4.3. Các sông khác:</b> Mức nước biến đổi chậm	Mức nước biến đổi chậm

## 5. Khu vực Nam Bộ

Tóm tắt tình hình 24 giờ qua	Dự báo
Mức nước đầu nguồn sông Cửu Long biến đổi chậm theo triều. Mức nước cao nhất ngày 14/12, trên sông Tiền tại Tân Châu 1,7m; trên sông Hậu tại Châu Đốc 1,83m.	Mức nước đầu nguồn sông Cửu Long biến đổi chậm theo triều. Đến ngày 19/12, mức nước cao nhất ngày tại Tân Châu xuống mức 1,6m; tại Châu Đốc xuống mức 1,7m.



## 6. Bảng mực nước thực đo và dự báo

### 6.1. Khu vực Trung Bộ

Sông	Trạm	Mực nước thực đo (cm)			Mực nước dự báo (cm)			
		19h-14/12	7h-15/12		19h-15/12	7h-16/12		
Mã	Giàng	0	131	↑	15	↓	115	↑
Cả	Nam Đàn	75	95	↑	70	↓	90	↑
La	Linh Cảm	23	94	↑	15	↓	90	↑
Gianh	Mai Hóa	40	75	↑	30	↓	70	↑
Hương	Kim Long	78	71	↑	75	↑	80	↑
Thu Bồn	Câu Lâu	85	65	↓	80	↑	75	↓
Trà Khúc	Trà Khúc	253	305	↑	340	↑	340	→
Kôn	Thạch Hòa	633	643	↑	665	↑	680	↑
Ba	Phú Lâm	51	25	↓	50	↑	18	↓

### 6.2. Khu vực Nam Bộ

Sông	Trạm	Mực nước cao nhất ngày (cm)					
		Thực đo	Dự báo				
		14/12	15/12	16/12	17/12	18/12	19/12
Sông Tiền	Tân Châu	170 ↓	168 ↓	166 ↓	163 ↓	161 ↓	160 ↓
Sông Hậu	Châu Đốc	183 →	180 ↓	177 ↓	174 ↓	172 ↓	170 ↓

Tin phát lúc: 10h30'

Duyệt bản tin: Phùng Tiến Dũng

**PHÒNG DỰ BÁO THỦY VĂN TRUNG BỘ,  
TÂY NGUYÊN VÀ NAM BỘ**

Dự báo viên: Huệ, Chiến, Tùng, Vân, Thắng