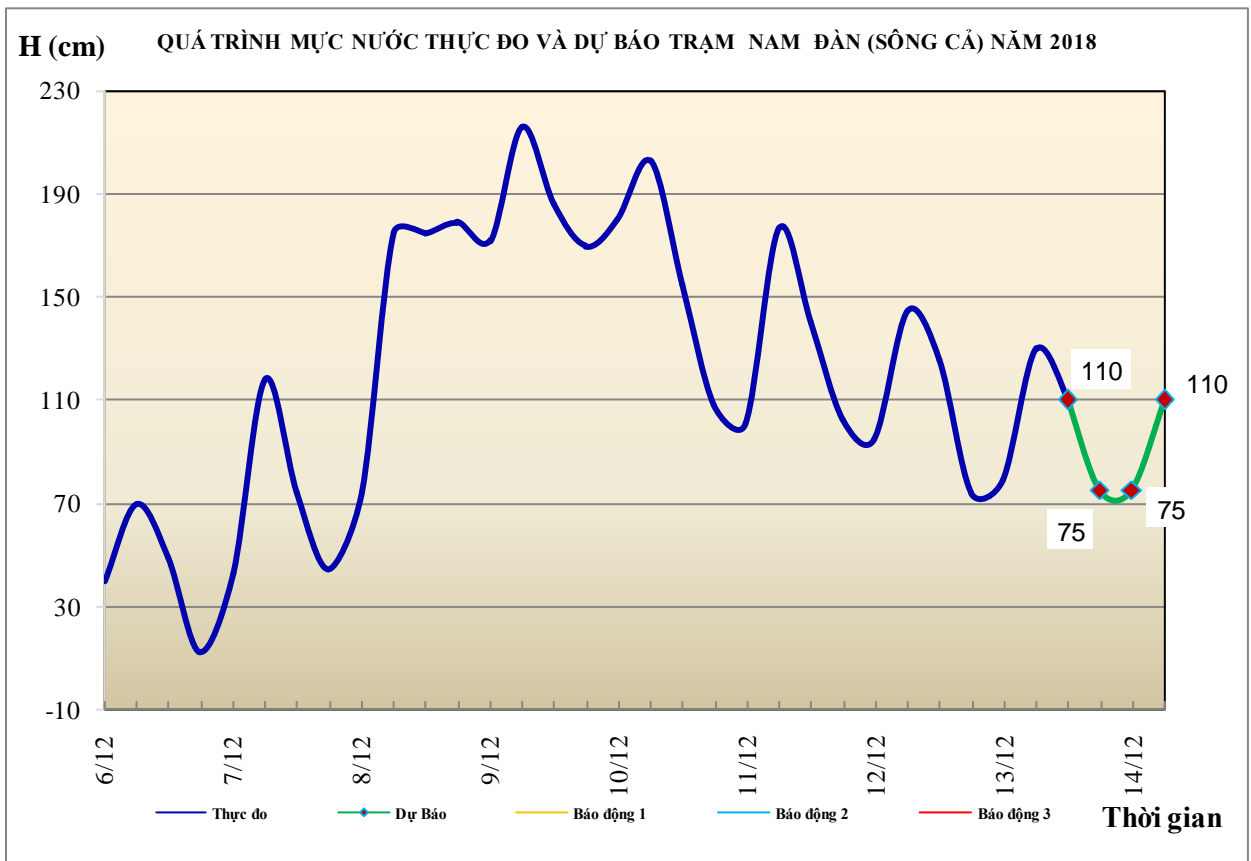


Hà Nội, ngày 13 tháng 12 năm 2018

BẢN TIN DỰ BÁO THỦY VĂN HẠN NGẮN CÁC SÔNG TRUNG BỘ, TÂY NGUYÊN VÀ NAM BỘ

1. Khu vực Bắc Trung Bộ

Tóm tắt tình hình 24 giờ qua	Dự báo 24 giờ tới
1.1. Sông Bưởi: Mức nước biến đổi chậm	Mức nước biến đổi chậm
1.2. Sông Mã: Mức nước trung, thượng lưu dao động theo điều tiết hồ chứa, hạ lưu biến đổi theo triều	Mức nước trung, thượng lưu dao động theo điều tiết hồ chứa, hạ lưu biến đổi theo triều
1.3. Sông Chu: Mức nước biến đổi chậm	Mức nước dao động theo điều tiết hồ chứa.
1.4. Sông Cả: Mức nước trung, thượng lưu biến đổi chậm, hạ lưu dao động	Mức nước trung, thượng lưu biến đổi chậm, hạ lưu dao động
1.5. Sông La: Mức nước sông Ngàn Sâu, gàn Phó có dao động, sông La dao động theo triều	Mức nước sông Ngàn Sâu, gàn Phó có dao động, sông La dao động theo triều

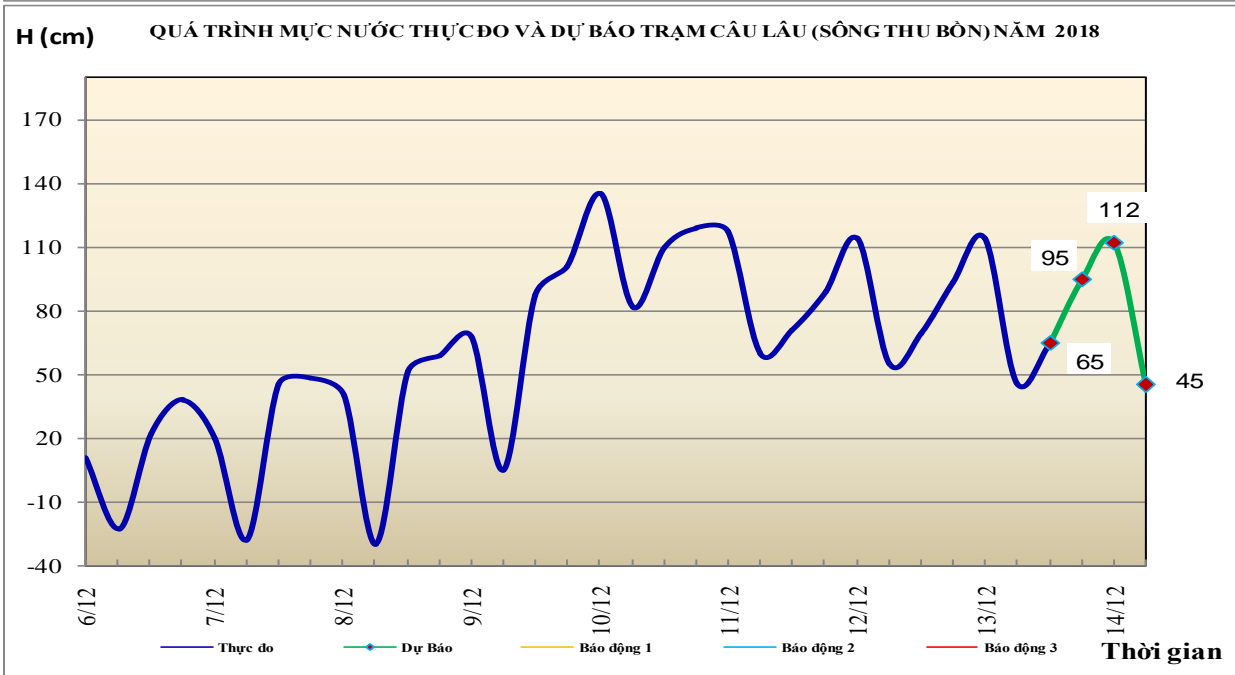
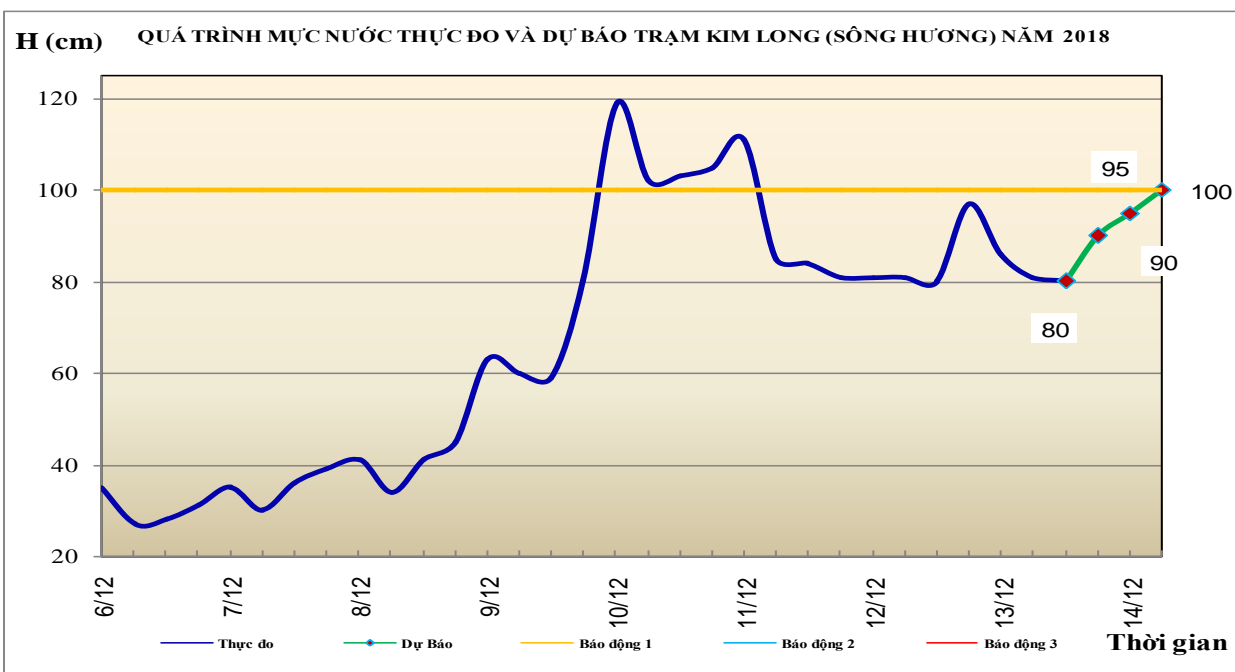


2. Khu vực Trung Trung Bộ

Tóm tắt tình hình 24 giờ qua	Dự báo 24 giờ tới
2.1. Sông Gianh: Mức nước có dao động.	Mức nước có dao động.
2.2. Sông Hương: Mức nước có dao động.	Mức nước có dao động.
2.3. Sông Vu Gia - Thu Bồn: Mức nước có dao động.	Mức nước có dao động.
2.4. Sông Trà Khúc: Mức nước có dao động.	Mức nước có khả năng lên lại.
2.5. Các sông khác: Mức nước có dao động.	Mức nước có dao động, riêng các sông ở Thừa Thiên Huế và Quảng Ngãi có khả năng lên lại.

Cảnh báo: Từ nay đến 17/12, trên các sông từ Quảng Bình đến Quảng Ngãi có khả năng xuất hiện một đợt lũ, đỉnh lũ trên các sông từ Quảng Bình đến Quảng Nam ở mức BĐ1-BĐ2 và trên BĐ2; các sông từ Quảng Ngãi ở mức BĐ2-BĐ3, có sông trên BĐ3.

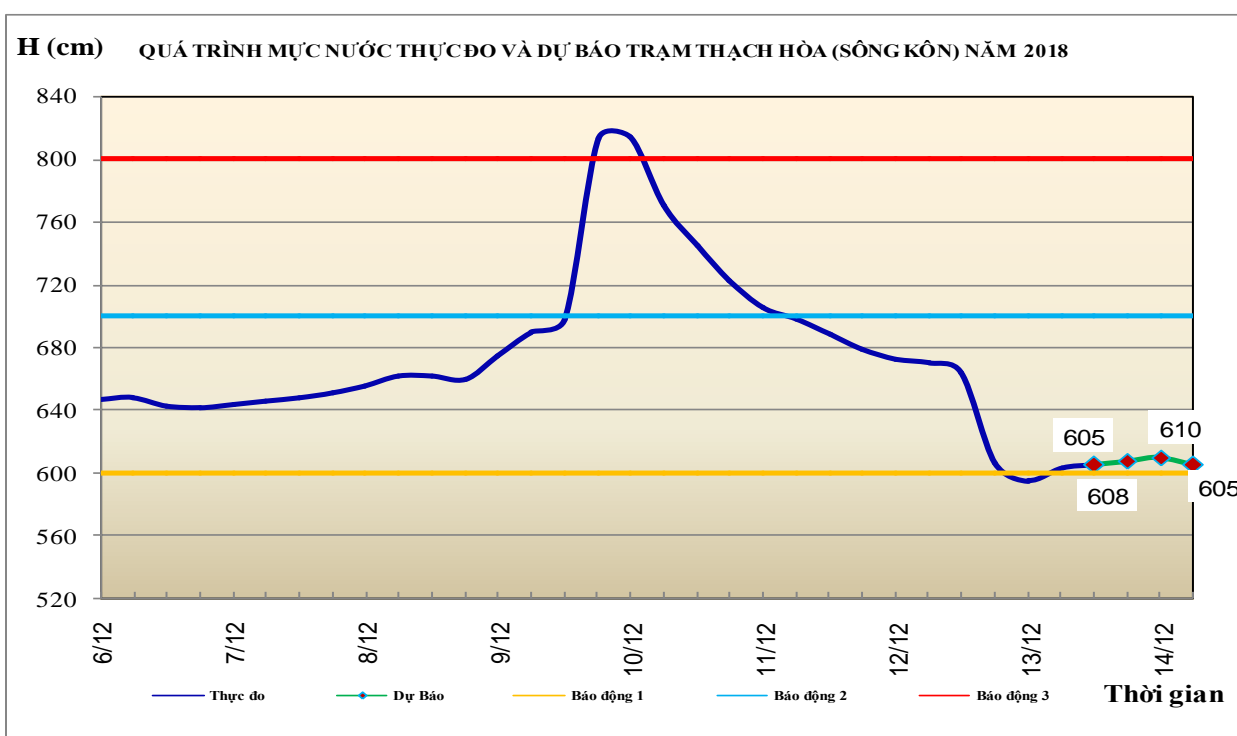
Nguy cơ cao xảy ra lũ quét, sạt lở đất vùng núi, ngập úng cục bộ vùng trũng thấp và đô thị các tỉnh từ Thừa Thiên Huế đến Quảng Ngãi.



3. Khu vực Nam Trung Bộ

Tóm tắt tình hình 24 giờ qua	Dự báo 24 giờ tới
3.1. Sông Kôn: Mực nước biến đổi chậm.	Mực nước biến đổi chậm.
3.2. Sông Ba: Thượng, trung lưu biến đổi chậm, hạ lưu dao động theo điều tiết của thủy điện.	Thượng, trung lưu biến đổi chậm, hạ lưu dao động theo điều tiết của thủy điện.
3.3. Sông Cái Nha Trang: Mực nước có dao động.	Mực nước có dao động.
3.4. Các sông khác: Mực nước có dao động.	Mực nước có dao động.

Cảnh báo: Trong những ngày tới, lũ trên các sông từ Bình Định đến Phú Yên có khả năng lên lại. Đỉnh lũ trên các sông khả năng ở mức BĐ2-BĐ3, các sông nhỏ lên trên mức BĐ3.
 Nguy cơ cao xảy ra lũ quét, sạt lở đất ở vùng núi, ngập lụt vùng trũng thấp và đô thị tại các tỉnh từ Bình Định đến Phú Yên.

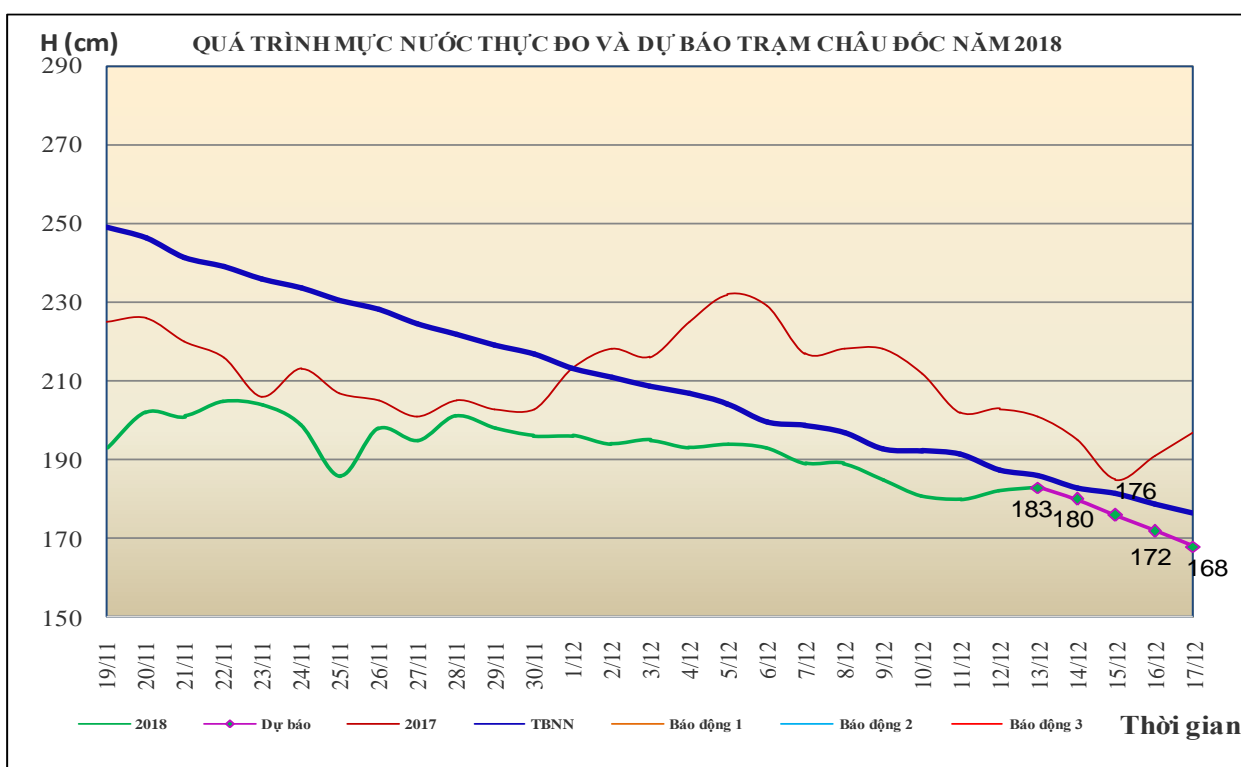
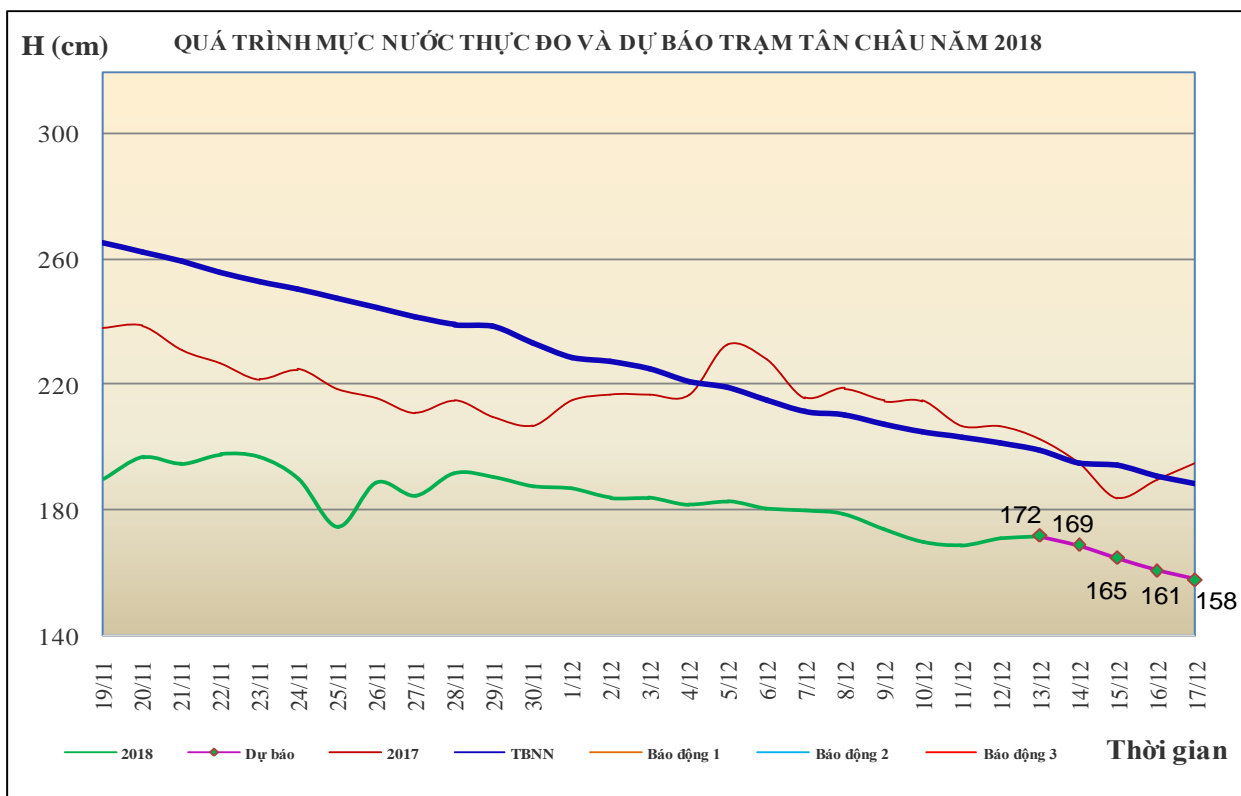


4. Khu vực Tây Nguyên

Tóm tắt tình hình 24 giờ qua	Dự báo 24 giờ tới
4.1. Sông Sê San: Mực nước dao động theo điều tiết của hồ chứa	Mực nước dao động theo điều tiết của hồ chứa
4.2. Sông Srêpôk: Mực nước dao động theo điều tiết hồ chứa	Mực nước dao động theo điều tiết hồ chứa
4.3. Các sông khác: Mực nước biến đổi chậm	Mực nước biến đổi chậm

5. Khu vực Nam Bộ

Tóm tắt tình hình 24 giờ qua	Dự báo
Mức nước đầu nguồn sông Cửu Long biến đổi chậm theo triều. Mức nước cao nhất ngày 12/12, trên sông Tiền tại Tân Châu 1,71m; trên sông Hậu tại Châu Đốc 1,82m.	Mức nước đầu nguồn sông Cửu Long biến đổi chậm theo triều. Đến ngày 17/12, mức nước cao nhất ngày tại Tân Châu xuống mức 1,58m; tại Châu Đốc xuống mức 1,68m.



6. Bảng mực nước thực đo và dự báo

6.1. Khu vực Trung Bộ

Sông	Trạm	Mực nước thực đo (cm)			Mực nước dự báo (cm)			
		19h-12/12	7h-13/12		19h-13/12	7h-14/12		
Mã	Giàng	-38	148	↑	-20	↓	120	↑
Cả	Nam Đàn	74	130	↑	75	↓	110	↑
La	Linh Cảm	6	126	↑	35	↓	115	↑
Gianh	Mai Hóa	42	84	↑	35	↓	100	↑
Hương	Kim Long	97	81	↓	90	↑	100	↑
Thu Bồn	Câu Lâu	93	46	↓	95	↑	45	↓
Trà Khúc	Trà Khúc	243	222	↓	200	↓	310	↑
Kôn	Thạch Hòa	607	603	↑	608	↑	605	↓
Ba	Phú Lâm	53	-12	↓	50	↑	-10	↓

6.2. Khu vực Nam Bộ

Sông	Trạm	Mực nước cao nhất ngày (cm)					
		Thực đo	Dự báo				
			12/12	13/12	14/12	15/12	16/12
Sông Tiền	Tân Châu	167 ↓	172 ↑	169 ↓	165 ↓	161 ↓	158 ↓
Sông Hậu	Châu Đốc	177 ↓	183 ↑	180 ↓	176 ↓	172 ↓	168 ↓

Tin phát lúc: 10h30'

**PHÒNG DỰ BÁO THỦY VĂN TRUNG BỘ,
TÂY NGUYÊN VÀ NAM BỘ**

Duyệt bản tin: Phùng Tiến Dũng

Dự báo viên: Huệ, Chiến, Tùng, Vân, Thắng