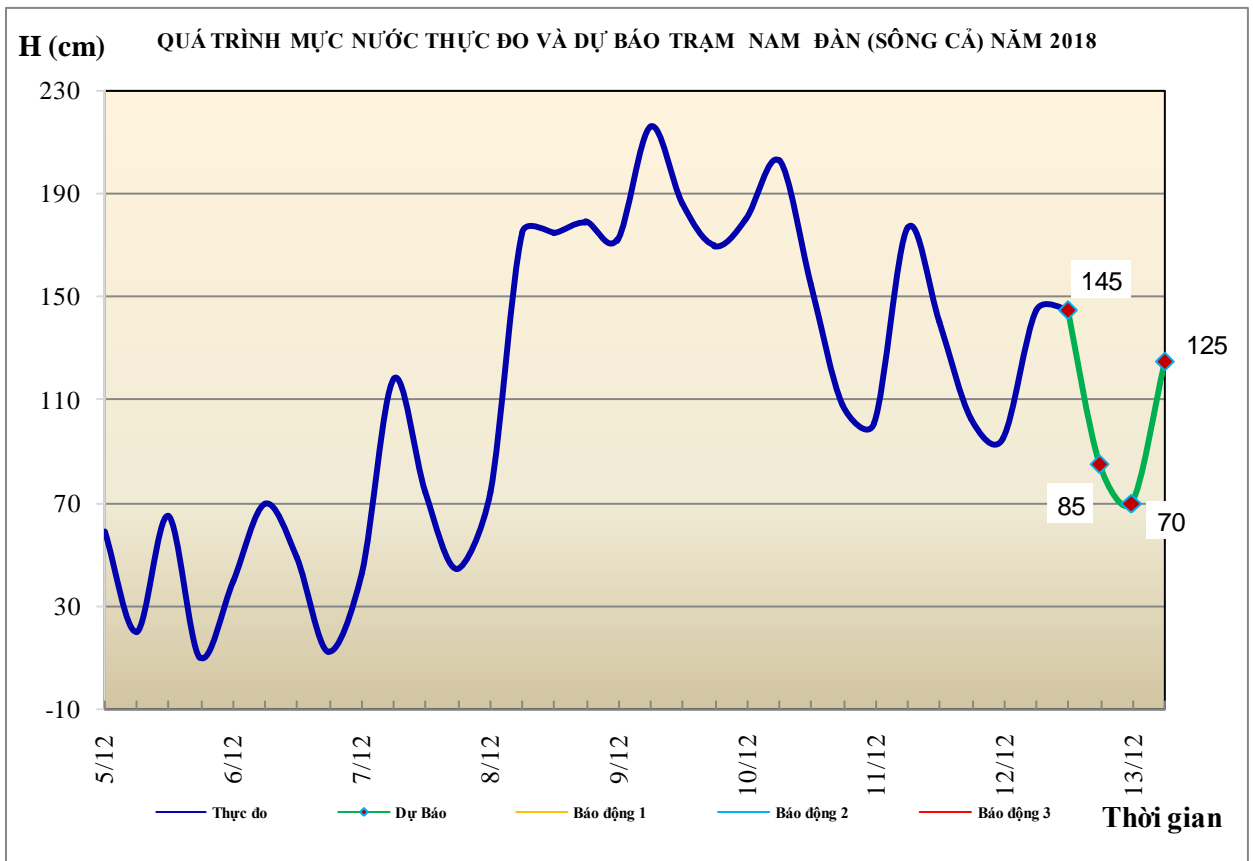


Hà Nội, ngày 12 tháng 12 năm 2018

## BẢN TIN DỰ BÁO THỦY VĂN HẠN NGẮN CÁC SÔNG TRUNG BỘ, TÂY NGUYÊN VÀ NAM BỘ

### 1. Khu vực Bắc Trung Bộ

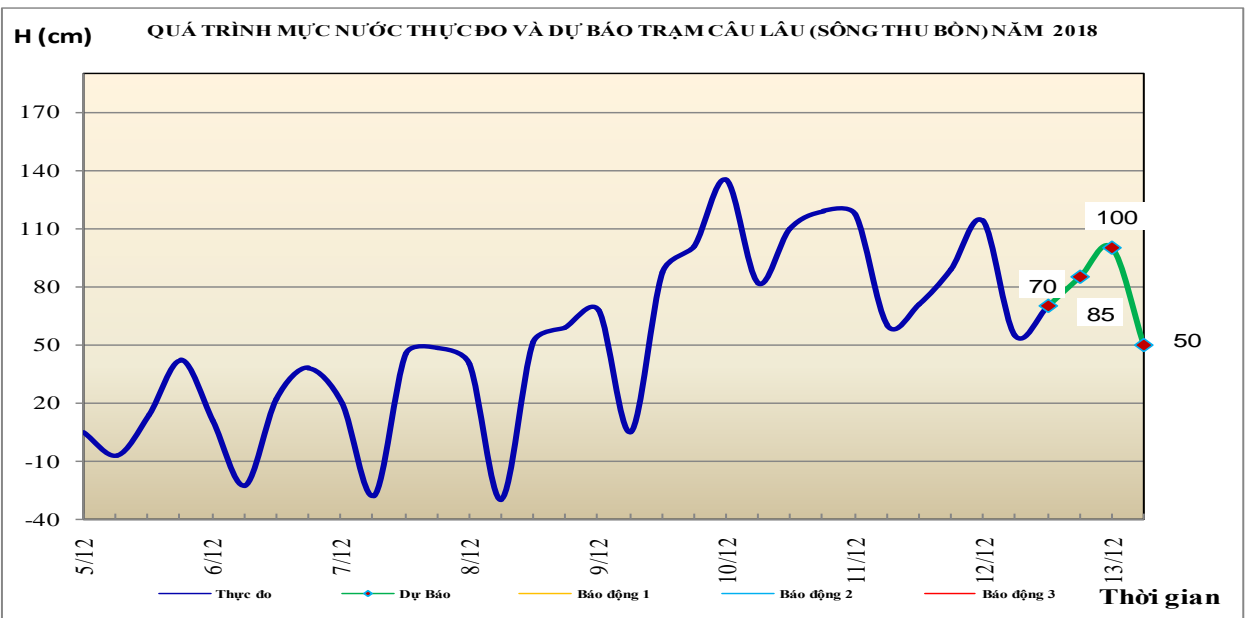
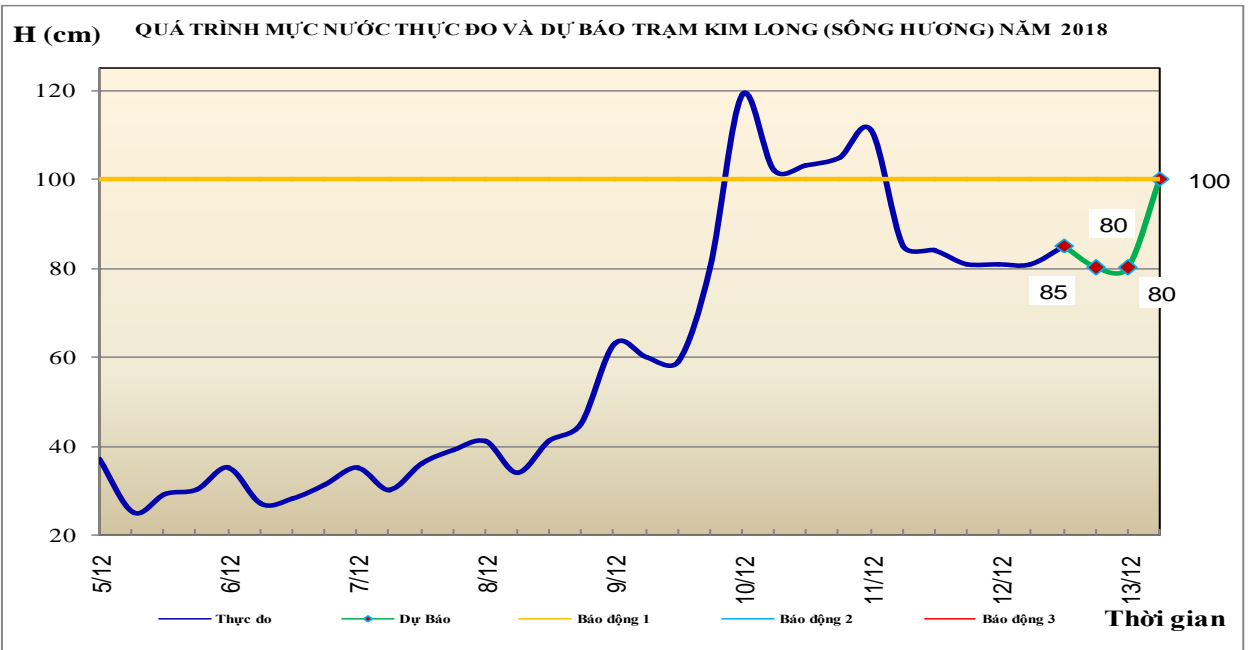
Tóm tắt tình hình 24 giờ qua	Dự báo 24 giờ tới
<b>1.1. Sông Bưởi:</b> Mức nước biến đổi chậm	Mức nước biến đổi chậm
<b>1.2. Sông Mã:</b> Mức nước trung, thượng lưu dao động theo điều tiết hồ chứa, hạ lưu biến đổi theo triều	Mức nước trung, thượng lưu dao động theo điều tiết hồ chứa, hạ lưu biến đổi theo triều
<b>1.3. Sông Chu:</b> Mức nước biến đổi chậm	Mức nước dao động theo điều tiết hồ chứa.
<b>1.4. Sông Cả:</b> Mức nước trung, thượng lưu biến đổi chậm, hạ lưu dao động	Mức nước trung, thượng lưu biến đổi chậm, hạ lưu dao động
<b>1.5. Sông La:</b> Mức nước sông Ngàn Sâu, gàn Phó có dao động, sông La dao động theo triều	Mức nước sông Ngàn Sâu, gàn Phó có dao động, sông La dao động theo triều



## 2. Khu vực Trung Trung Bộ

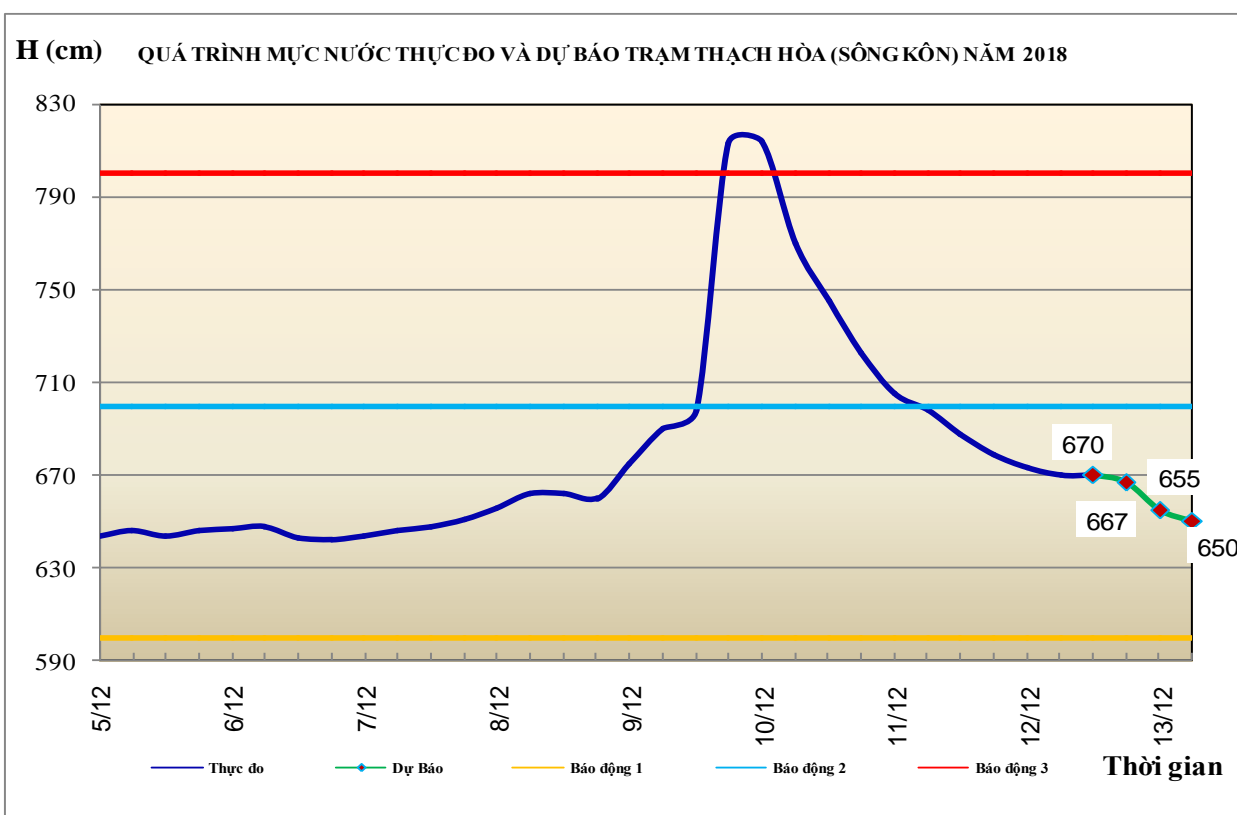
Tóm tắt tình hình 24 giờ qua	Dự báo 24 giờ tới
<b>2.1. Sông Gianh:</b> Mức nước có dao động.	Mức nước có dao động.
<b>2.2. Sông Hương:</b> Mức nước có dao động	Mức nước tiếp tục dao động ở mức BĐ1.
<b>2.3. Sông Vu Gia - Thu Bồn:</b> Mức nước có dao động.	Mức nước có dao động.
<b>2.4. Sông Trà Khúc:</b> Mức nước có dao động.	Mức nước có dao động.
<b>2.5. Các sông khác:</b> Mức nước trên sông từ Thừa Thiên Huế đến Quảng Ngãi có dao động.	Mức nước các sông ở Thừa Thiên Huế đến Quảng Ngãi có dao động và có khả năng lên lại ở mức BĐ1 và trên BĐ1, riêng sông Vệ có khả năng lên mức BĐ2,

**Cảnh báo:** Trong những ngày tới, trên các sông từ Quảng Bình đến Quảng Ngãi có khả năng xuất hiện một đợt lũ diện rộng với biên độ lũ lên ở thượng lưu các sông từ 3-6m, hạ lưu từ 2-4m, đỉnh lũ trên các sông từ Quảng Bình đến Quảng Nam ở mức BĐ1-BĐ2 và trên BĐ2; các sông ở Quảng Ngãi ở mức BĐ2-BĐ3, có sông trên BĐ3. Nguy cơ cao xảy ra lũ quét, sạt lở đất vùng núi, ngập úng cục bộ vùng trũng thấp và đô thị các tỉnh từ Quảng Bình đến Quảng Ngãi.



### 3. Khu vực Nam Trung Bộ

Tóm tắt tình hình 24 giờ qua	Dự báo 24 giờ tới
<b>3.1. Sông Kôn:</b> Mức nước đang xuống.	Mức nước tiếp tục xuống chậm.
<b>3.2. Sông Ba:</b> Thượng, trung lưu có dao động, hạ lưu dao động theo điều tiết của thủy điện.	Thượng, trung lưu biến đổi chậm, hạ lưu dao động theo điều tiết của thủy điện.
<b>3.3. Sông Cái Nha Trang:</b> Mức nước có dao động.	Mức nước có dao động.
<b>3.4. Các sông khác:</b> Các sông khác có dao động	Mức nước có dao động.
<b>Cảnh báo:</b> Trong những ngày tới, lũ trên các sông từ Bình Định đến Phú Yên có khả năng lên lại. Nguy cơ cao xảy ra lũ quét, sạt lở đất ở vùng núi, ngập lụt vùng trũng thấp và đô thị tại các tỉnh từ Bình Định đến Phú Yên.	

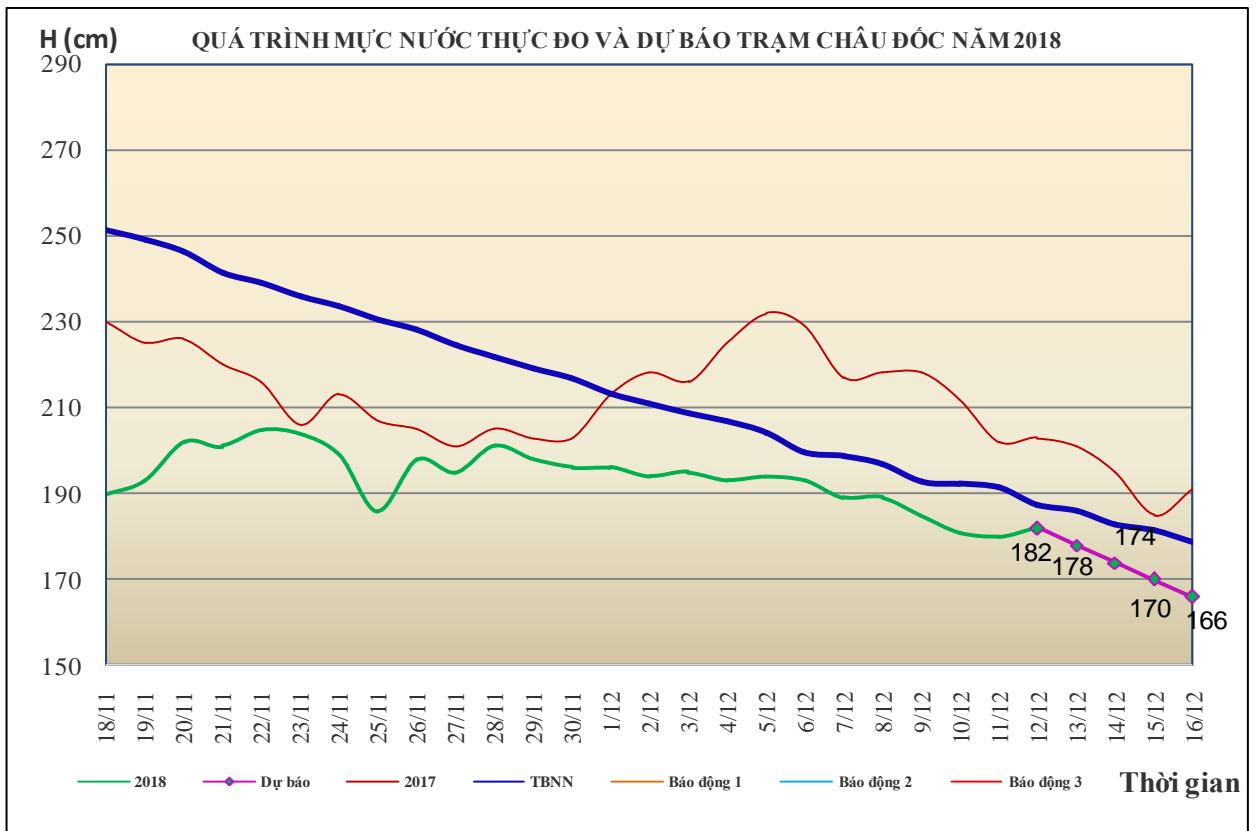
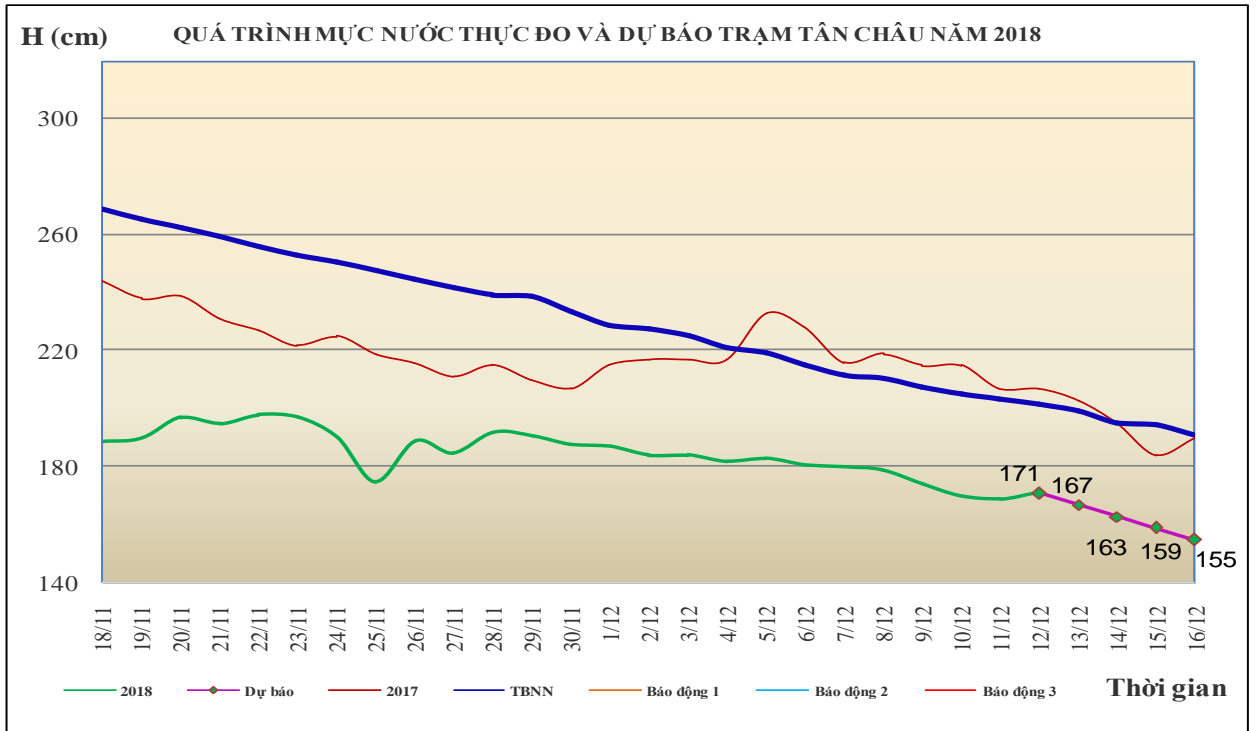


### 4. Khu vực Tây Nguyên

Tóm tắt tình hình 24 giờ qua	Dự báo 24 giờ tới
<b>4.1. Sông Sê San:</b> Mức nước dao động theo điều tiết của hồ chứa	Mức nước dao động theo điều tiết của hồ chứa
<b>4.2. Sông Srêpôk:</b> Mức nước dao động theo điều tiết hồ chứa	Mức nước dao động theo điều tiết hồ chứa
<b>4.3. Các sông khác:</b> Mức nước biến đổi chậm	Mức nước biến đổi chậm

## 5. Khu vực Nam Bộ

Tóm tắt tình hình 24 giờ qua	Dự báo
Mức nước đầu nguồn sông Cửu Long biến đổi chậm theo triều. Mức nước cao nhất ngày 11/12, trên sông Tiền tại Tân Châu 1,69m; trên sông Hậu tại Châu Đốc 1,80m.	Mức nước đầu nguồn sông Cửu Long tiếp tục xuống theo triều. Đến ngày 16/12, mức nước cao nhất ngày tại Tân Châu xuống mức 1,55m; tại Châu Đốc xuống mức 1,66m.



## 6. Bảng mực nước thực đo và dự báo

### 6.1. Khu vực Trung Bộ

Sông	Trạm	Mực nước thực đo (cm)			Mực nước dự báo (cm)			
		19h-11/12	7h-12/12		19h-12/12		7h-13/12	
Mã	Giàng	-49	146	↑	-10	↓	115	↑
Cả	Nam Đàn	103	145	↑	85	↓	125	↑
La	Linh Cảm	13	139	↑	40	↓	115	↑
Gianh	Mai Hóa	26	100	↑	40	↓	95	↑
Hương	Kim Long	81	81	↓	80	↓	100	↑
Thu Bồn	Câu Lâu	89	55	↓	85	↑	50	↓
Trà Khúc	Trà Khúc	239	218	↓	220	↑	240	↑
Kôn	Thạch Hòa	679	670	→	667	↓	650	↓
Ba	Phú Lâm	46	-40	↓	42	↑	-38	↓

### 6.2. Khu vực Nam Bộ

Sông	Trạm	Mực nước cao nhất ngày (cm)											
		Thực đo	Dự báo										
		11/12	12/12	13/12	14/12	15/12	16/12						
Sông Tiền	Tân Châu	171	↑	171	→	167	↓	163	↓	159	↓	155	↓
Sông Hậu	Châu Đốc	182	↑	182	→	178	↓	174	↓	170	↓	166	↓

Tin phát lúc: 10h30'

**PHÒNG DỰ BÁO THỦY VĂN TRUNG BỘ,  
TÂY NGUYÊN VÀ NAM BỘ**

**Duyệt bản tin:** Phùng Tiến Dũng

**Dự báo viên:** Huệ, Chiến, Tùng, Vân, Thắng