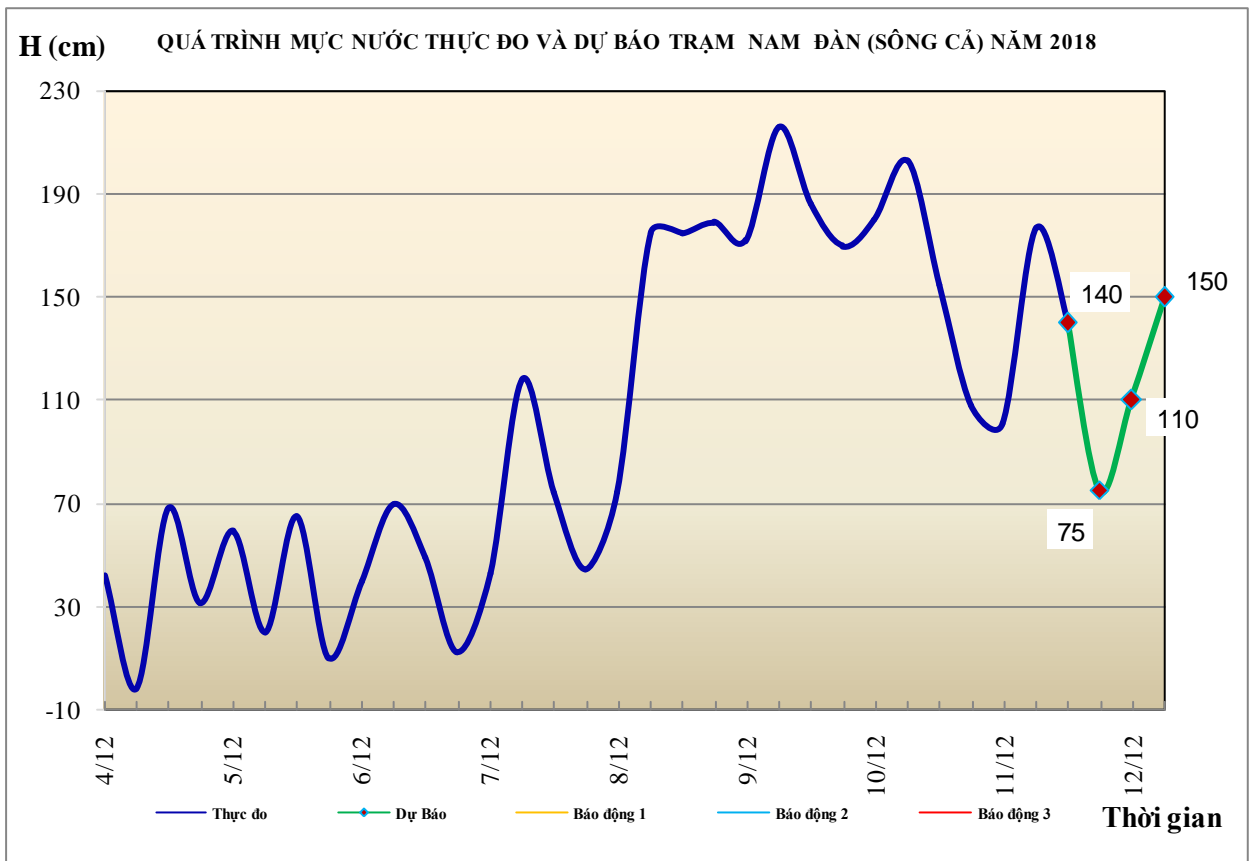


Hà Nội, ngày 11 tháng 12 năm 2018

## BẢN TIN DỰ BÁO THỦY VĂN HẠN NGẮN CÁC SÔNG TRUNG BỘ, TÂY NGUYÊN VÀ NAM BỘ

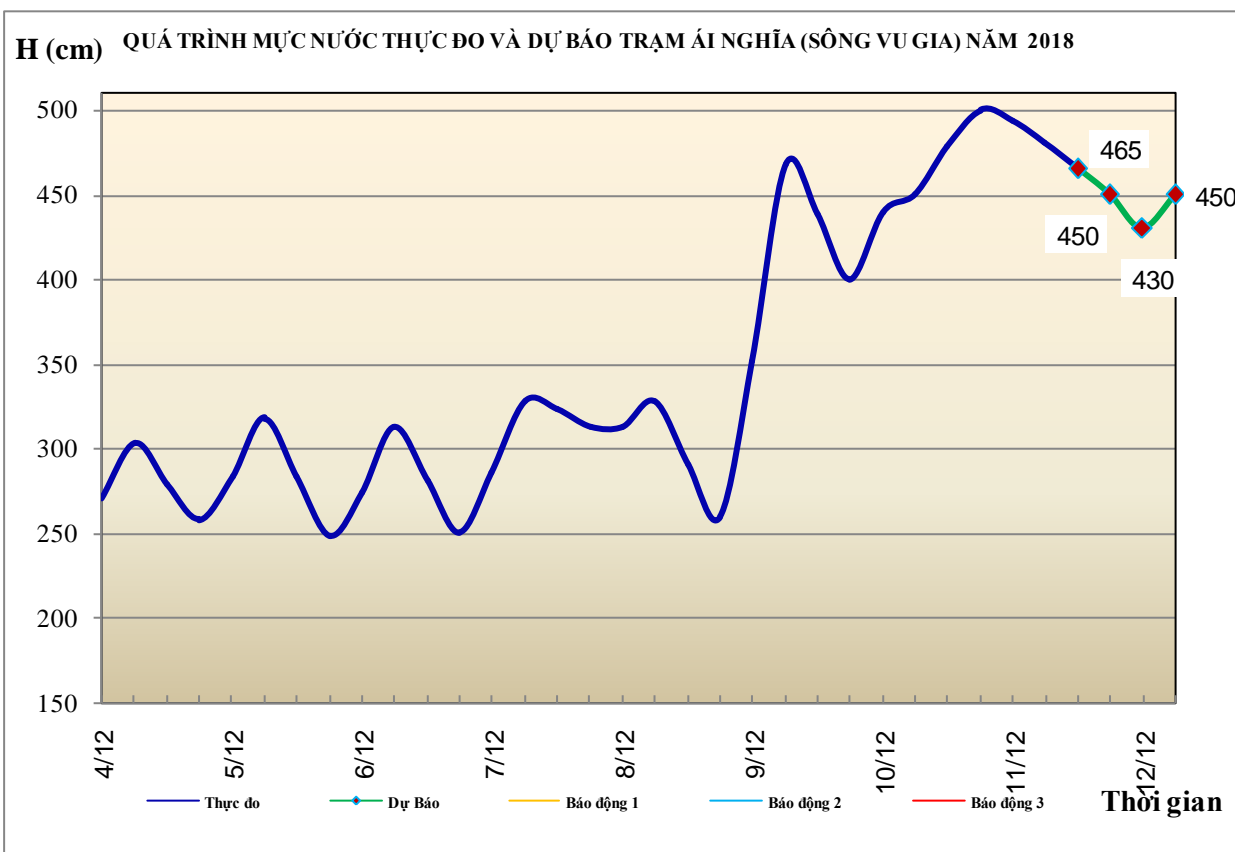
### 1. Khu vực Bắc Trung Bộ

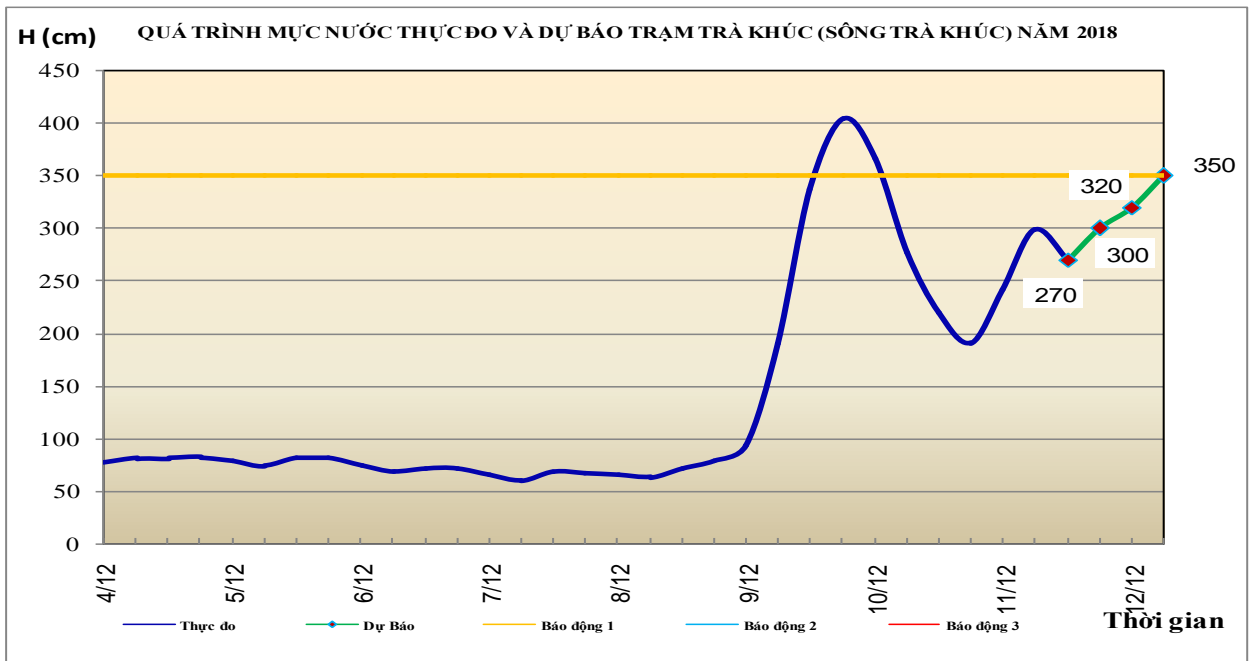
Tóm tắt tình hình 24 giờ qua	Dự báo 24 giờ tới
<b>1.1. Sông Bưởi:</b> Mức nước biến đổi chậm	Mức nước biến đổi chậm
<b>1.2. Sông Mã:</b> Mức nước trung, thượng lưu dao động theo điều tiết hồ chứa, hạ lưu biến đổi theo triều	Mức nước trung, thượng lưu dao động theo điều tiết hồ chứa, hạ lưu biến đổi theo triều
<b>1.3. Sông Chu:</b> Mức nước biến đổi chậm	Mức nước dao động theo điều tiết hồ chứa.
<b>1.4. Sông Cả:</b> Mức nước trung, thượng lưu biến đổi chậm, hạ lưu dao động	Mức nước trung, thượng lưu biến đổi chậm, hạ lưu dao động
<b>1.5. Sông La:</b> Mức nước sông Ngàn Sâu đang lên, sông Ngàn Phố, sông La có dao động.	Mức nước sông Ngàn Sâu tiếp tục lên và khả năng đạt đỉnh ở mức dưới BĐ1, sông Ngàn Phố, sông La có dao động.



## 2. Khu vực Trung Trung Bộ

Tóm tắt tình hình 24 giờ qua	Dự báo 24 giờ tới
<b>2.1. Sông Gianh:</b> Mức nước có dao động.	Mức nước có dao động.
<b>2.2. Sông Hương:</b> Mức nước có dao động	Mức nước tiếp tục dao động ở mức BĐ1.
<b>2.3. Sông Vu Gia - Thu Bồn:</b> Mức nước có dao động.	Mức nước có dao động.
<b>2.4. Sông Trà Khúc:</b> Mức nước có dao động.	Mức nước có dao động và có khả năng lên lại mức BĐ1 và trên BĐ1.
<b>2.5. Các sông khác:</b> Lũ trên sông Vệ đã đạt đỉnh, tại trạm Sông Vệ là 4,37m (6h/11/12, dưới 0,13m). Hiện tại, lũ trên các sông từ Quảng Bình đến Quảng Ngãi đang xuống.	Mức nước các sông ở Thừa Thiên Huế đến Quảng Ngãi có dao động và có khả năng lên lại ở mức BĐ1 và trên BĐ1; riêng sông Bồ khả năng lên mức BĐ2; sông Trà Bồng, sông Vệ có khả năng lên mức BĐ2 - BĐ3.
<b>Cảnh báo:</b> Trong những ngày tới, lũ trên các sông từ Quảng Bình đến Quảng Ngãi có khả năng lên lại. Nguy cơ cao xảy ra lũ quét, sạt lở đất vùng núi, ngập úng cục bộ vùng trũng thấp và đô thị các tỉnh từ Thừa Thiên Huế đến Quảng Ngãi đặc biệt là tại thành phố Huế, các quận Cẩm Lệ, quận Hải Châu, huyện Hòa Vang (thành phố Đà Nẵng); huyện Nam Trà My, Bắc Trà My, Núi Thành (Quảng Nam); huyện Trà Bồng, Sơn Hà, Ba Tơ, Minh Long (Quảng Ngãi)	

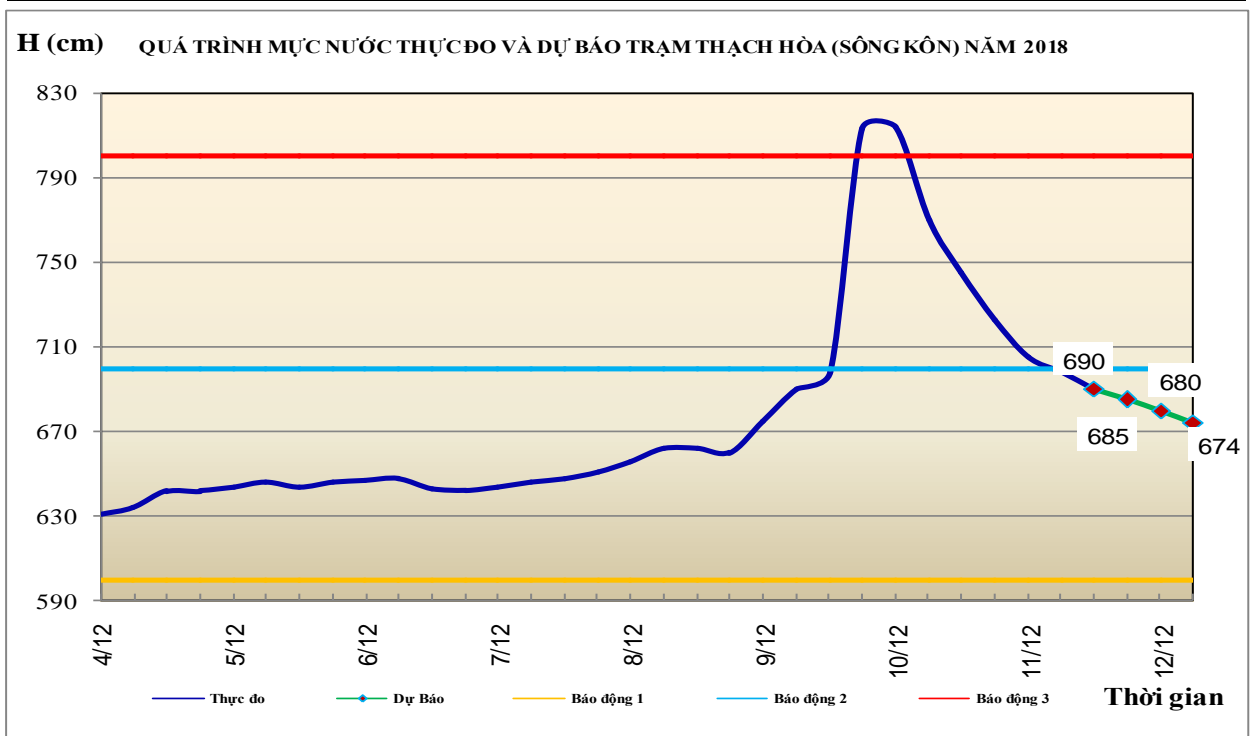




### 3. Khu vực Nam Trung Bộ

Tóm tắt tình hình 24 giờ qua	Dự báo 24 giờ tới
<b>3.1. Sông Kôn:</b> Mức nước đang xuống.	Mức nước tiếp tục xuống chậm.
<b>3.2. Sông Ba:</b> Thượng, trung lưu có dao động, hạ lưu dao động theo điều tiết của thủy điện.	Thượng, trung lưu có dao động, hạ lưu dao động theo điều tiết của thủy điện.
<b>3.3. Sông Cái Nha Trang:</b> Mức nước có dao động.	Mức nước có dao động.
<b>3.4. Các sông khác:</b> Mức nước trên các sông An Lão, Lại Giang, Kỳ Lộ đang xuống. Các sông khác có dao động.	Mức nước có dao động.

**Cảnh báo:** Trong những ngày tới, lũ trên các sông từ Bình Định đến Phú Yên có khả năng lên lại. Nguy cơ cao xảy ra lũ quét, sạt lở đất ở vùng núi, ngập lụt vùng trũng thấp và đô thị tại các tỉnh từ Bình Định đến Phú Yên.

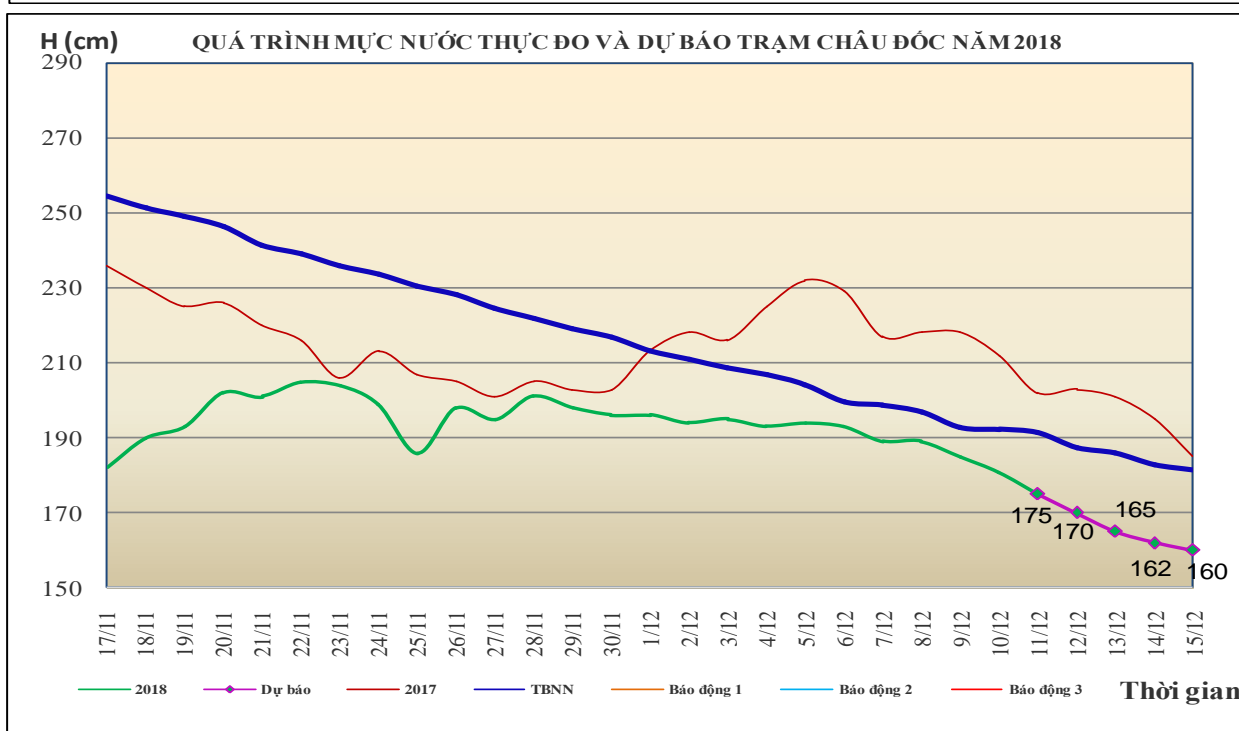
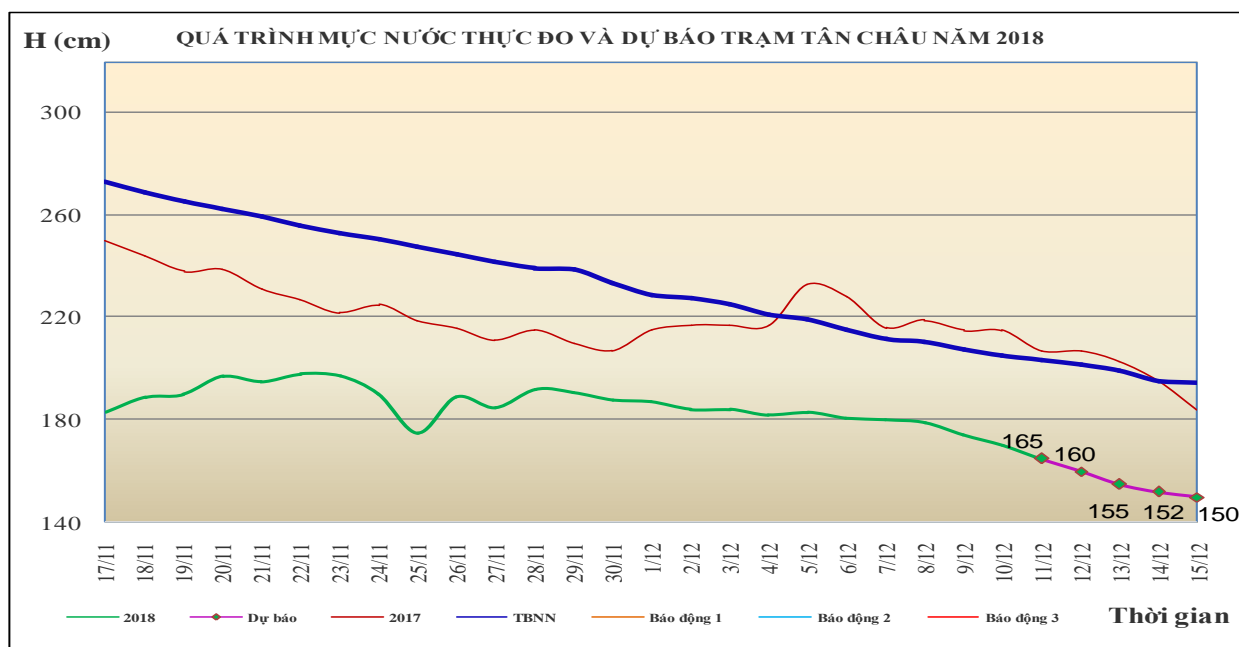


#### 4. Khu vực Tây Nguyên

Tóm tắt tình hình 24 giờ qua	Dự báo 24 giờ tới
<b>4.1. Sông Sê San:</b> Mức nước dao động theo điều tiết của hồ chứa	Mức nước dao động theo điều tiết của hồ chứa
<b>4.2. Sông Srêpôk:</b> Mức nước dao động theo điều tiết hồ chứa	Mức nước dao động theo điều tiết hồ chứa
<b>4.3. Các sông khác:</b> Mức nước biến đổi chậm	Mức nước biến đổi chậm

#### 5. Khu vực Nam Bộ

Tóm tắt tình hình 24 giờ qua	Dự báo
Mức nước đầu nguồn sông Cửu Long đang xuống theo triều. Mức nước cao nhất ngày 10/12, trên sông Tiền tại Tân Châu 1,70m; trên sông Hậu tại Châu Đốc 1,81m.	Mức nước đầu nguồn sông Cửu Long tiếp tục xuống theo triều. Đến ngày 15/12, mức nước cao nhất ngày tại Tân Châu xuống mức 1,50m; tại Châu Đốc xuống mức 1,60m.



## 6. Bảng mực nước thực đo và dự báo

### 6.1. Khu vực Trung Bộ

Sông	Trạm	Mực nước thực đo (cm)			Mực nước dự báo (cm)			
		19h-10/12	7h-11/12		19h-11/12		7h-12/12	
Mã	Giàng	-47	171	↓	-25	↓	150	↑
Cả	Nam Đàn	108	177	↑	75	↓	150	↑
La	Linh Cảm	13	166	↑	40	↓	150	↑
Gianh	Mai Hóa	14	99	↓	80	↓	150	↑
Hương	Kim Long	105	85	↓	80	↓	100	↑
Thu Bồn	Câu Lâu	119	60	↓	70	↑	55	↓
Trà Khúc	Trà Khúc	191	299	↑	300	↑	350	↑
Kôn	Thạch Hòa	723	698	↓	685	↓	674	↓
Ba	Phú Lâm	58	-48	↓	60	↑	-45	↓

### 6.2. Khu vực Nam Bộ

Sông	Trạm	Mực nước cao nhất ngày (cm)					
		Thực đo	Dự báo				
		10/12	11/12	12/12	13/12	14/12	15/12
Sông Tiền	Tân Châu	170 ↓	165 ↓	160 ↓	155 ↓	152 ↓	150 ↓
Sông Hậu	Châu Đốc	181 ↓	175 ↓	170 ↓	165 ↓	162 ↓	160 ↓

Tin phát lúc: 10h30'

Duyệt bản tin: Phùng Tiến Dũng

**PHÒNG DỰ BÁO THỦY VĂN TRUNG BỘ,  
TÂY NGUYÊN VÀ NAM BỘ**

Dự báo viên: Huệ, Chiến, Tùng, Vân, Thắng