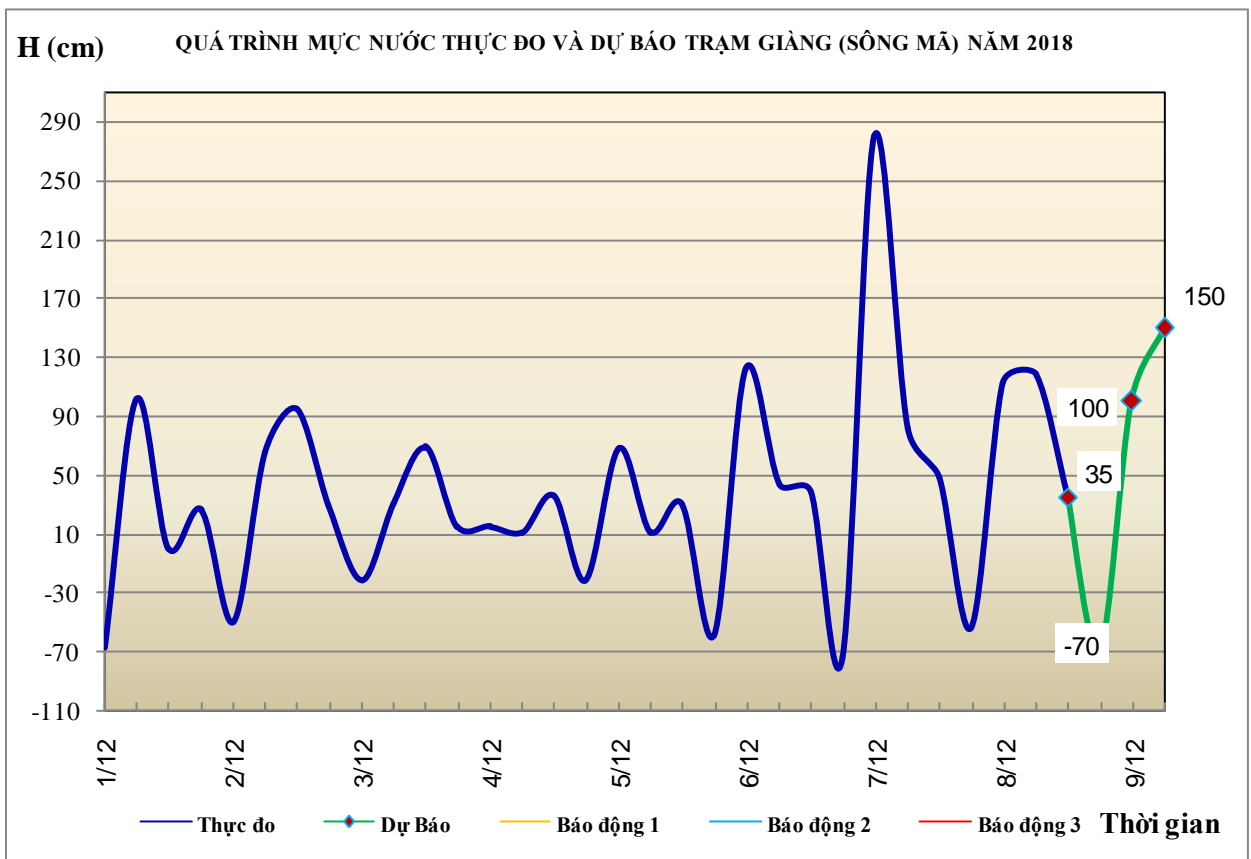


Hà Nội, ngày 8 tháng 12 năm 2018

BẢN TIN DỰ BÁO THỦY VĂN HẠN NGẮN CÁC SÔNG TRUNG BỘ, TÂY NGUYÊN VÀ NAM BỘ

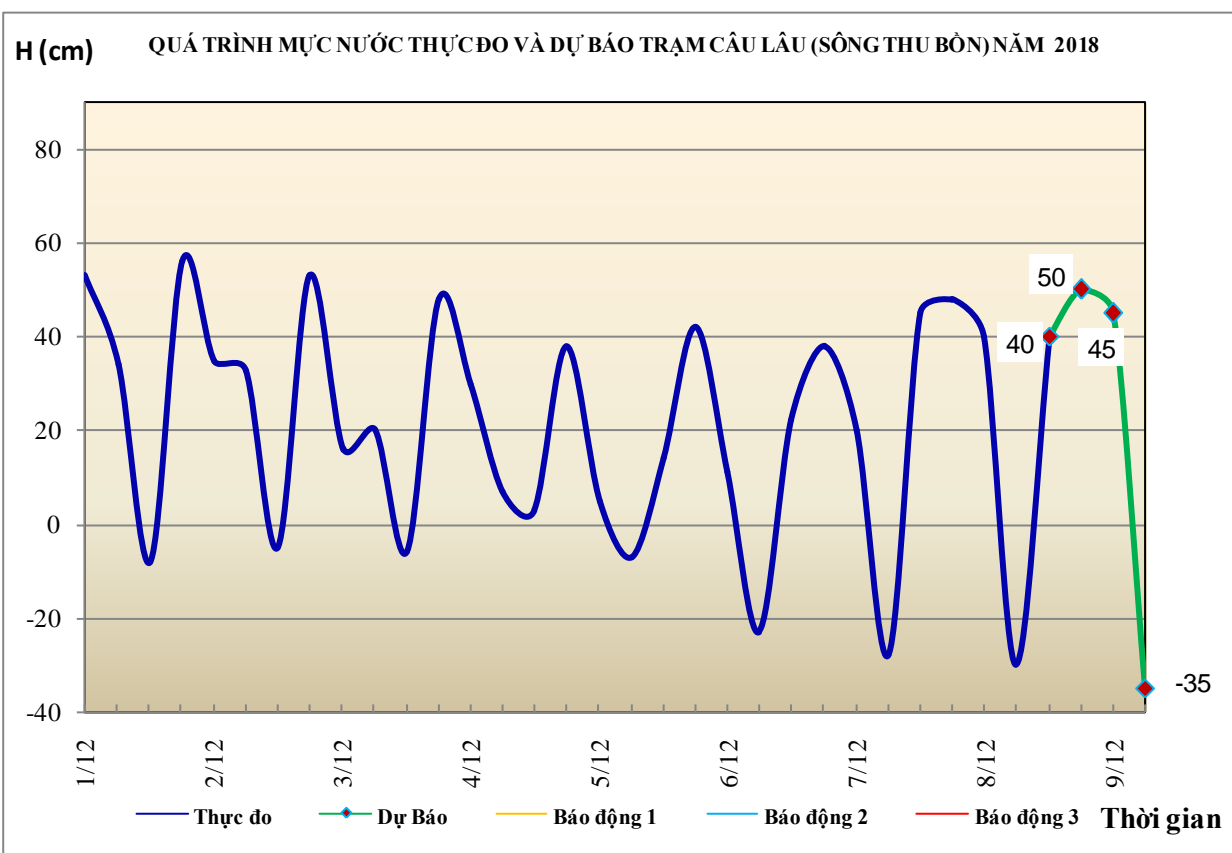
1. Khu vực Bắc Trung Bộ

Tóm tắt tình hình 24 giờ qua	Dự báo 24 giờ tới
1.1. Sông Bưởi: Mức nước biến đổi chậm.	Mức nước biến đổi chậm.
1.2. Sông Mã: Mức nước trung, thượng lưu dao động theo điều tiết hồ chứa, hạ lưu biến đổi theo triều.	Mức nước trung, thượng lưu dao động theo điều tiết hồ chứa, hạ lưu biến đổi theo triều.
1.3. Sông Chu: Mức nước biến đổi chậm.	Mức nước dao động theo điều tiết hồ chứa.
1.4. Sông Cả: Mức nước trung, thượng lưu đang lên, hạ lưu dao động theo triều.	Mức nước trung, thượng lưu biến đổi chậm theo điều tiết của hồ chứa, hạ lưu có lên chậm ở mức thấp.
1.5. Sông La: Mức nước sông Ngàn Sâu, Ngàn Phố có dao động, sông La dao động theo triều.	Mức nước sông Ngàn Sâu, Ngàn Phố có dao động; sông La dao động theo triều.



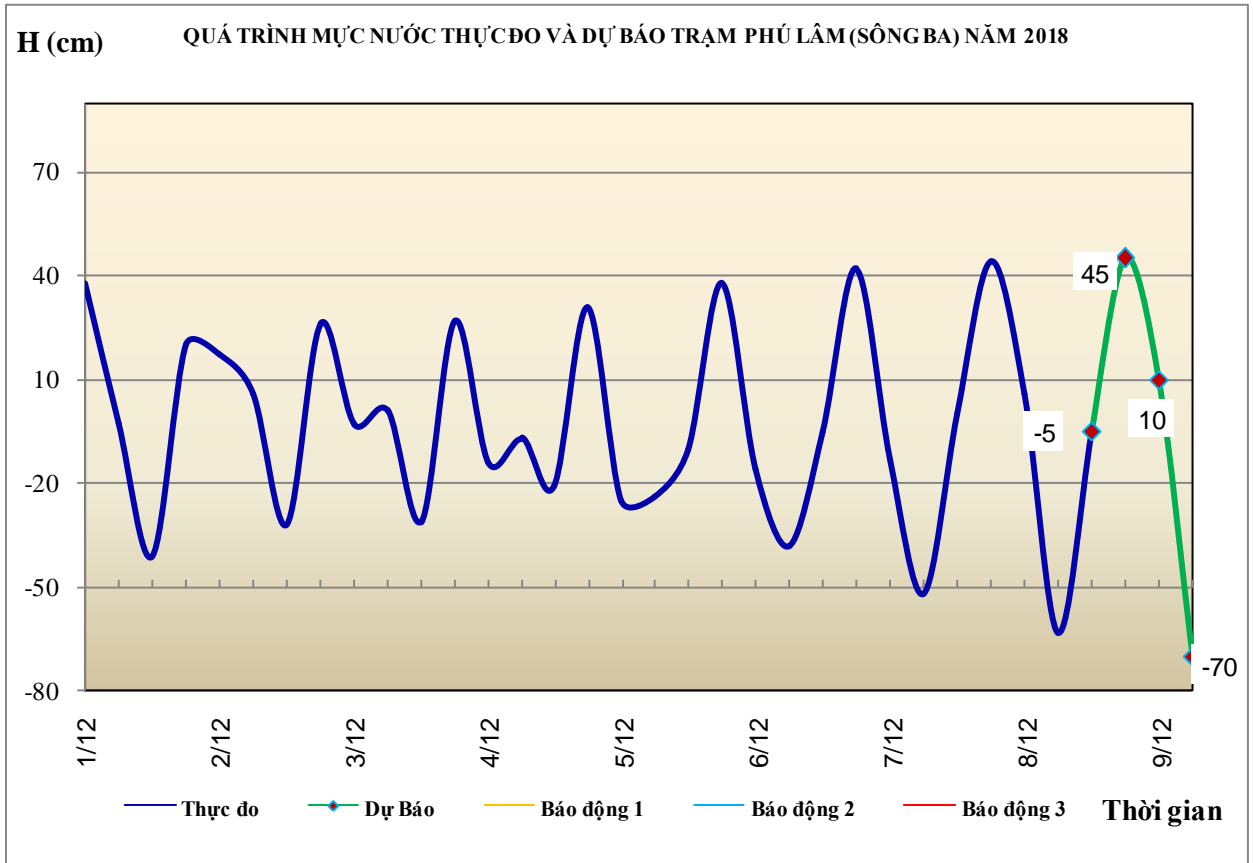
2. Khu vực Trung Trung Bộ

Tóm tắt tình hình 24 giờ qua	Dự báo 24 giờ tới
2.1. Sông Gianh: Mức nước thượng lưu đang lên, hạ lưu biến đổi chậm.	Mức nước có dao động.
2.2. Sông Hương: Mức nước biến đổi chậm.	Mức nước có dao động theo xu thế lên.
2.3. Sông Vu Gia - Thu Bồn: Mức nước biến đổi chậm.	Mức nước thượng lưu có dao động, hạ lưu biến đổi chậm.
2.4. Sông Trà Khúc: Mức nước biến đổi chậm.	Mức nước có dao động.
2.5. Các sông khác: Mức nước thượng lưu sông Kiến Giang (Quảng Bình) đang lên, các sông khác biến đổi chậm.	Mức nước sông Kiến Giang (Quảng Bình) tiếp tục lên nhưng còn ở mức dưới BĐ1, các sông khác có dao động.



3. Khu vực Nam Trung Bộ

Tóm tắt tình hình 24 giờ qua	Dự báo 24 giờ tới
3.1. Sông Kôn: Mức nước đang lên chậm.	Mức nước tiếp tục lên chậm.
3.2. Sông Ba: Thượng, trung lưu biến đổi chậm, hạ lưu dao động theo điều tiết của thủy điện.	Thượng, trung lưu biến đổi chậm, hạ lưu dao động theo điều tiết của thủy điện.
3.3. Sông Cái Nha Trang: Mức nước biến đổi chậm.	Mức nước biến đổi chậm.
3.4. Các sông khác: Mức nước biến đổi chậm.	Mức nước có dao động.

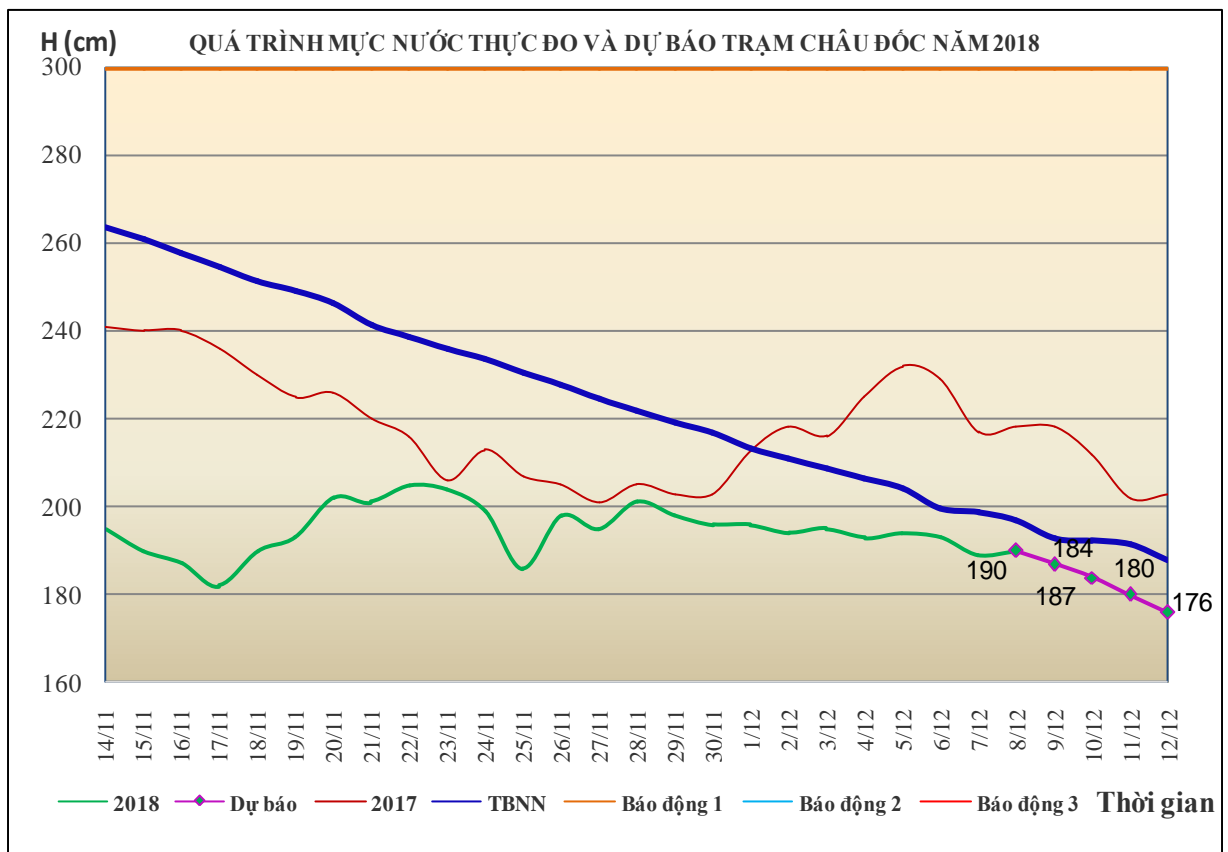
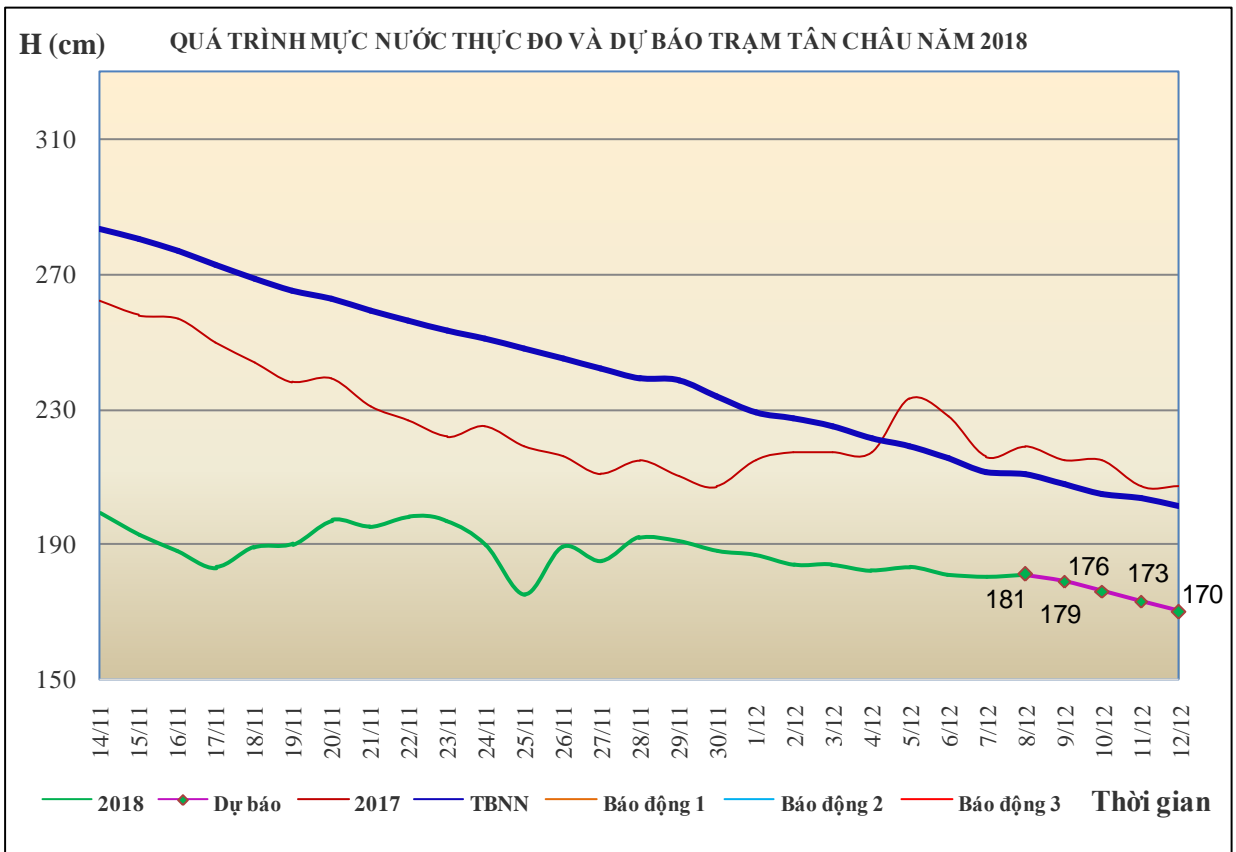


4. Khu vực Tây Nguyên

Tóm tắt tình hình 24 giờ qua	Dự báo 24 giờ tới
4.1. Sông Sê San: Mức nước dao động theo điều tiết của hồ chứa.	Mức nước dao động theo điều tiết của hồ chứa.
4.2. Sông Srêpôk: Mức nước dao động theo điều tiết hồ chứa.	Mức nước dao động theo điều tiết hồ chứa.
4.3. Các sông khác: Mức nước biến đổi chậm.	Mức nước biến đổi chậm.

5. Khu vực Nam Bộ

Tóm tắt tình hình 24 giờ qua	Dự báo
Mức nước đầu nguồn sông Cửu Long biến đổi chậm theo triều. Mức nước cao nhất ngày 07/12, trên sông Tiền tại Tân Châu 1,80m; trên sông Hậu tại Châu Đốc 1,89m.	Mức nước đầu nguồn sông Cửu Long biến đổi chậm. Đến ngày 12/12, mức nước cao nhất ngày tại Tân Châu ở mức 1,70m; tại Châu Đốc ở mức 1,76m.



6. Bảng mực nước thực đo và dự báo

6.1. Khu vực Trung Bộ

Sông	Trạm	Mực nước thực đo (cm)			Mực nước dự báo (cm)			
		19h-07/12	7h-08/12		19h-08/12		7h-09/12	
Mã	Giàng	-54	118	↓	-70	↓	150	↑
Cả	Nam Đàn	44	175	↑	100	↓	165	↑
La	Linh Cảm	-43	132	↓	-25	↓	170	↑
Gianh	Mai Hóa	-32	55	↓	-35	↓	60	↑
Hương	Kim Long	39	34	↓	45	↑	55	↑
Thu Bồn	Câu Lâu	48	-30	↓	50	↑	-35	↓
Trà Khúc	Trà Khúc	67	63	↓	70	↑	100	↑
Kôn	Thạch Hòa	651	662	↑	667	↑	670	↑
Ba	Phú Lâm	44	-63	↓	45	↑	-70	↓

6.2. Khu vực Nam Bộ

Sông	Trạm	Mực nước cao nhất ngày (cm)					
		Thực đo	Dự báo				
		07/12	08/12	09/12	10/12	11/12	12/12
Sông Tiền	Tân Châu	180 ↓	181 ↑	179 ↓	176 ↓	173 ↓	170 ↓
Sông Hậu	Châu Đốc	189 ↓	190 ↑	187 ↓	184 ↓	180 ↓	176 ↓

Tin phát lúc: 10h30'

Duyệt bản tin: Phùng Tiến Dũng

**PHÒNG DỰ BÁO THỦY VĂN TRUNG BỘ,
TÂY NGUYÊN VÀ NAM BỘ**

Dự báo viên: Huệ, Trang, Tùng, Vân, Thắng