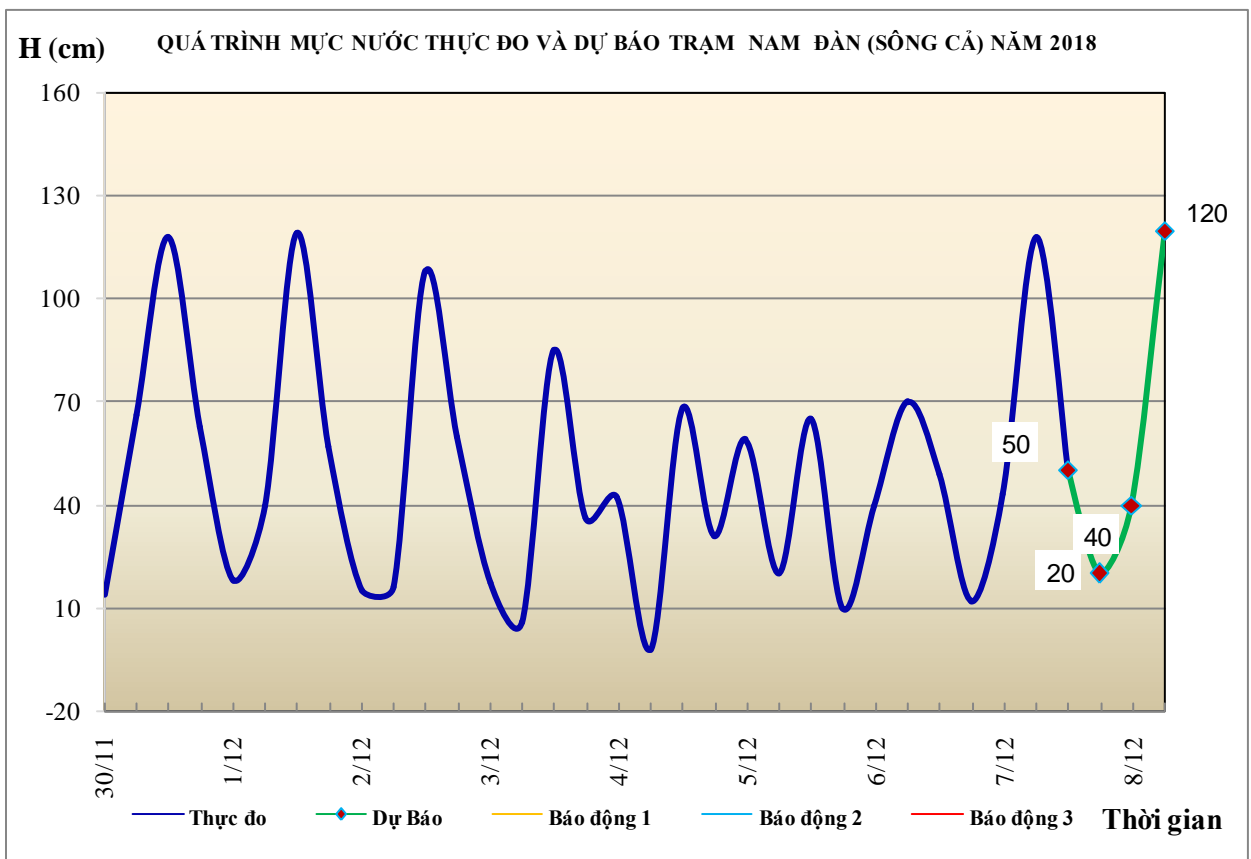


Hà Nội, ngày 7 tháng 12 năm 2018

## BẢN TIN DỰ BÁO THỦY VĂN HẠN NGẮN CÁC SÔNG TRUNG BỘ, TÂY NGUYÊN VÀ NAM BỘ

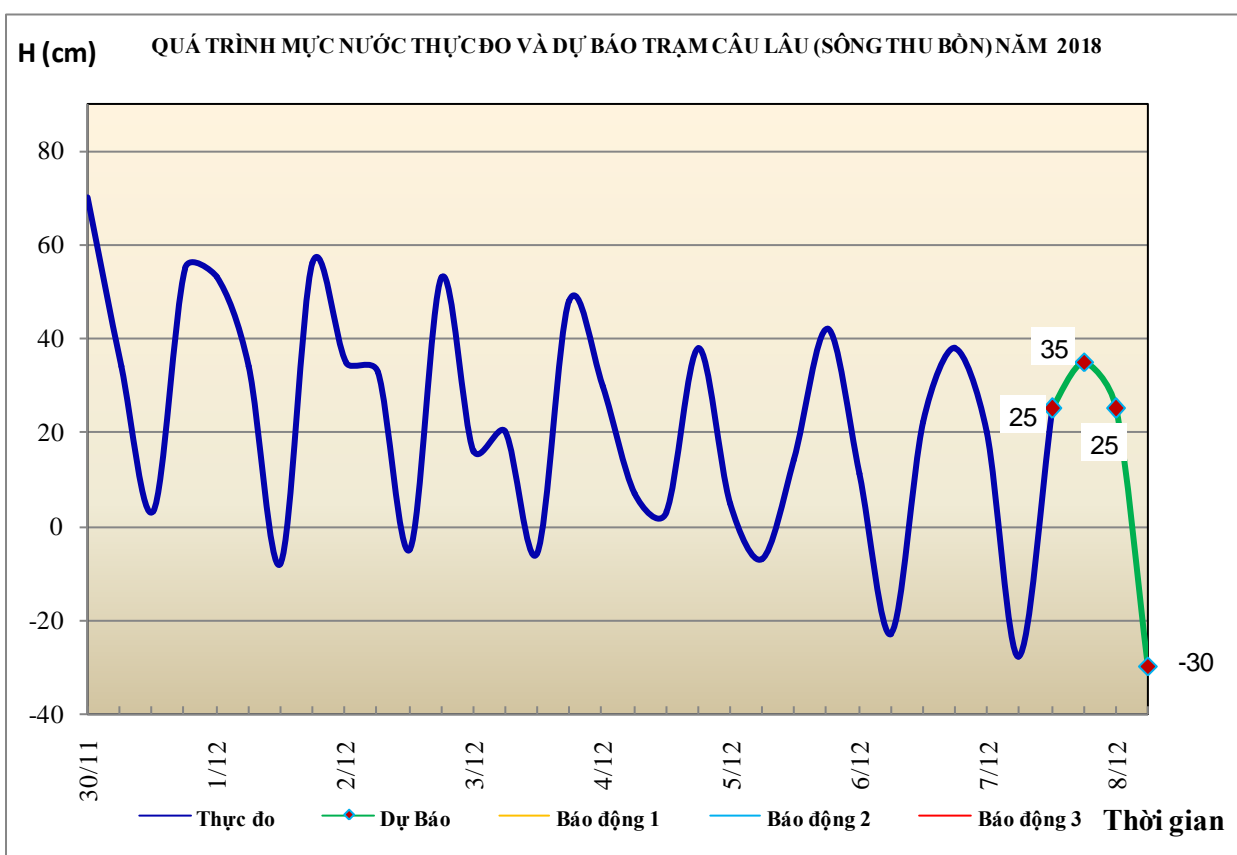
### 1. Khu vực Bắc Trung Bộ

Tóm tắt tình hình 24 giờ qua	Dự báo 24 giờ tới
<b>1.1. Sông Bưởi:</b> Mức nước biến đổi chậm	Mức nước biến đổi chậm.
<b>1.2. Sông Mã:</b> Mức nước trung, thượng lưu dao động theo điều tiết hồ chứa, hạ lưu biến đổi theo triều	Mức nước trung, thượng lưu dao động theo điều tiết hồ chứa, hạ lưu biến đổi theo triều.
<b>1.3. Sông Chu:</b> Mức nước biến đổi chậm	Mức nước dao động theo điều tiết hồ chứa.
<b>1.4. Sông Cả:</b> Mức nước trung, thượng lưu biến đổi chậm, hạ lưu dao động theo triều.	Mức nước trung, thượng lưu biến đổi chậm, hạ lưu dao động theo triều.
<b>1.5. Sông La:</b> Mức nước sông Ngàn Sâu, Ngàn Phố biến đổi chậm, sông La dao động theo triều.	Mức nước sông Ngàn Sâu, Ngàn Phố biến đổi chậm; sông La dao động theo triều.



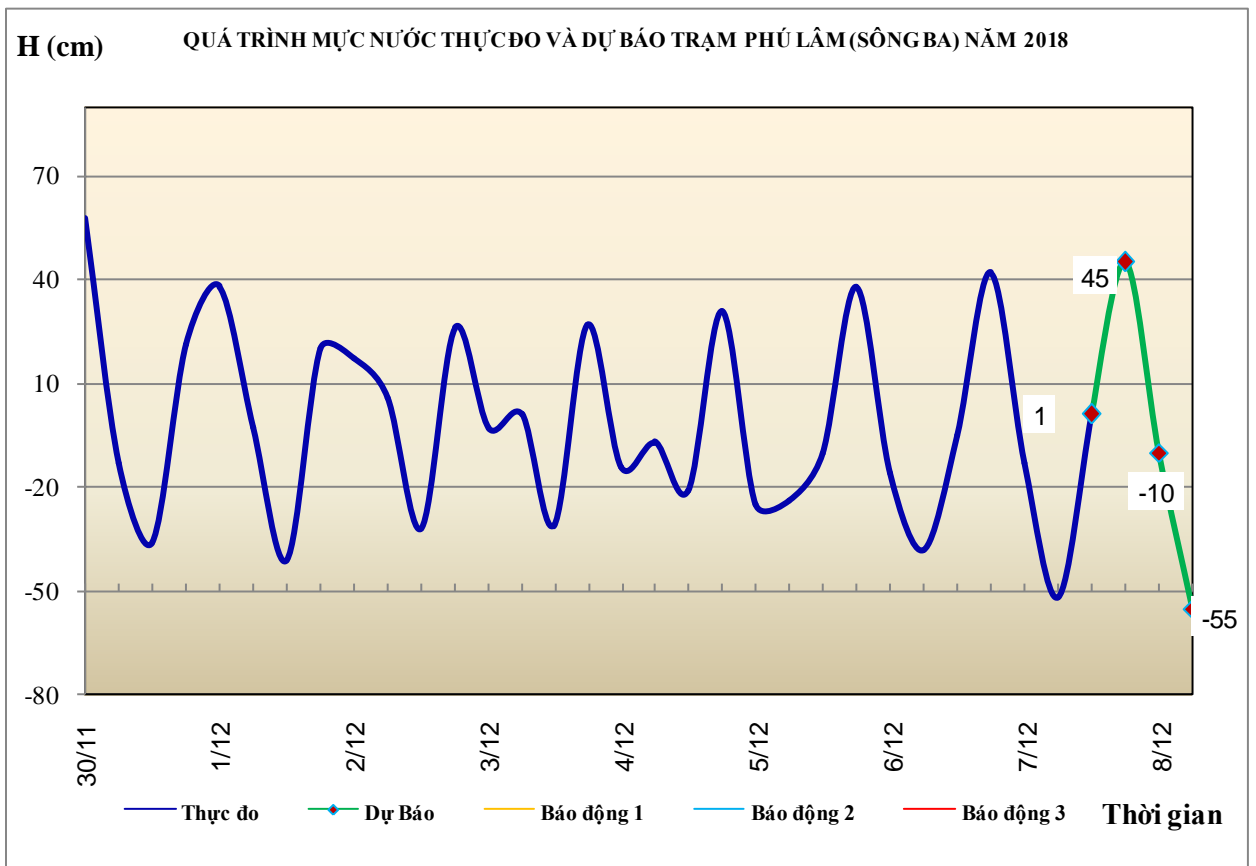
## 2. Khu vực Trung Trung Bộ

Tóm tắt tình hình 24 giờ qua	Dự báo 24 giờ tới
<b>2.1. Sông Gianh:</b> Mức nước biến đổi chậm.	Mức nước biến đổi chậm.
<b>2.2. Sông Hương:</b> Mức nước biến đổi chậm.	Mức nước biến đổi chậm.
<b>2.3. Sông Vu Gia - Thu Bồn:</b> Mức nước biến đổi chậm.	Mức nước biến đổi chậm.
<b>2.4. Sông Trà Khúc:</b> Mức nước biến đổi chậm.	Mức nước biến đổi chậm.
<b>2.5. Các sông khác:</b> Mức nước biến đổi chậm.	Mức nước biến đổi chậm.



## 3. Khu vực Nam Trung Bộ

Tóm tắt tình hình 24 giờ qua	Dự báo 24 giờ tới
<b>3.1. Sông Kôn:</b> Mức nước biến đổi chậm.	Mức nước biến đổi chậm.
<b>3.2. Sông Ba:</b> Thượng, trung lưu biến đổi chậm, hạ lưu dao động theo điều tiết của thủy điện.	Thượng, trung lưu biến đổi chậm, hạ lưu dao động theo điều tiết của thủy điện.
<b>3.3. Sông Cái Nha Trang:</b> Mức nước biến đổi chậm.	Mức nước biến đổi chậm.
<b>3.4. Các sông khác:</b> Mức nước biến đổi chậm.	Mức nước có dao động.

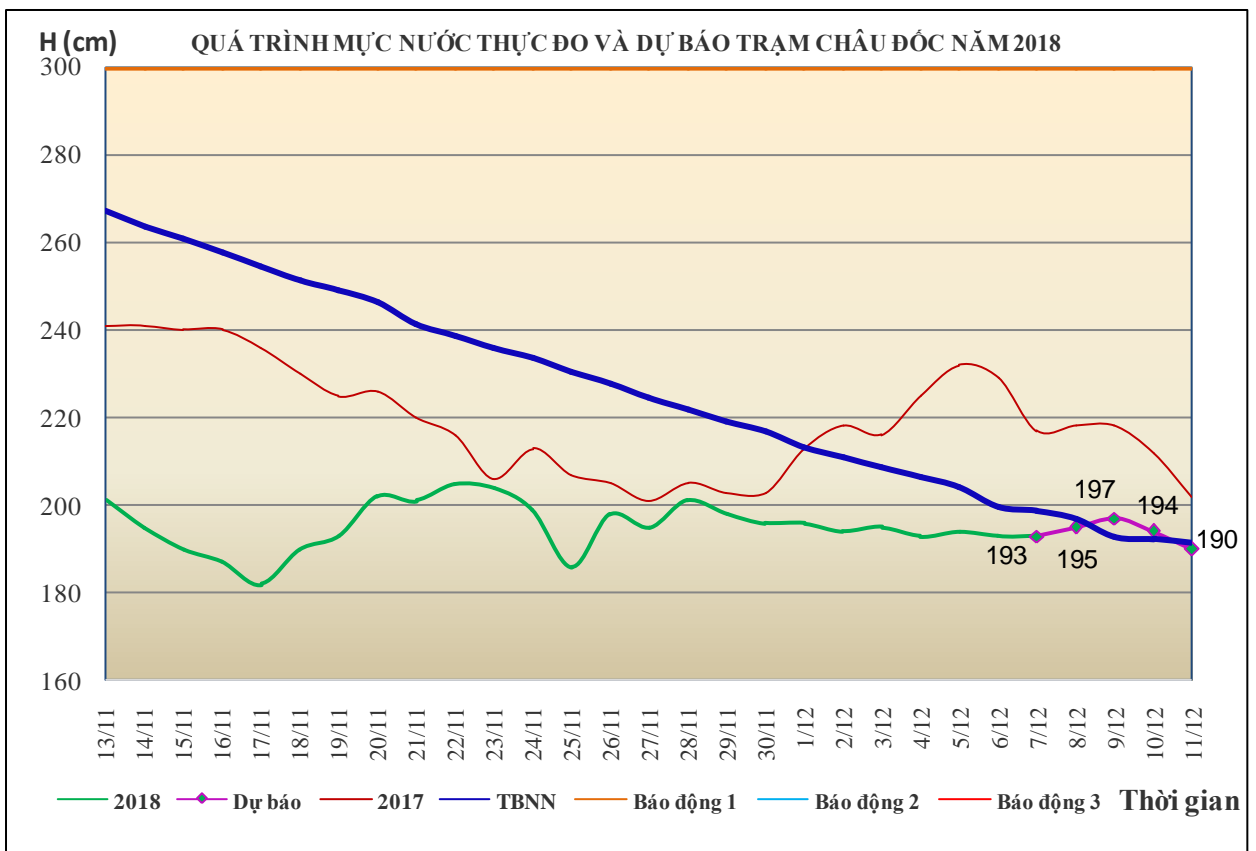
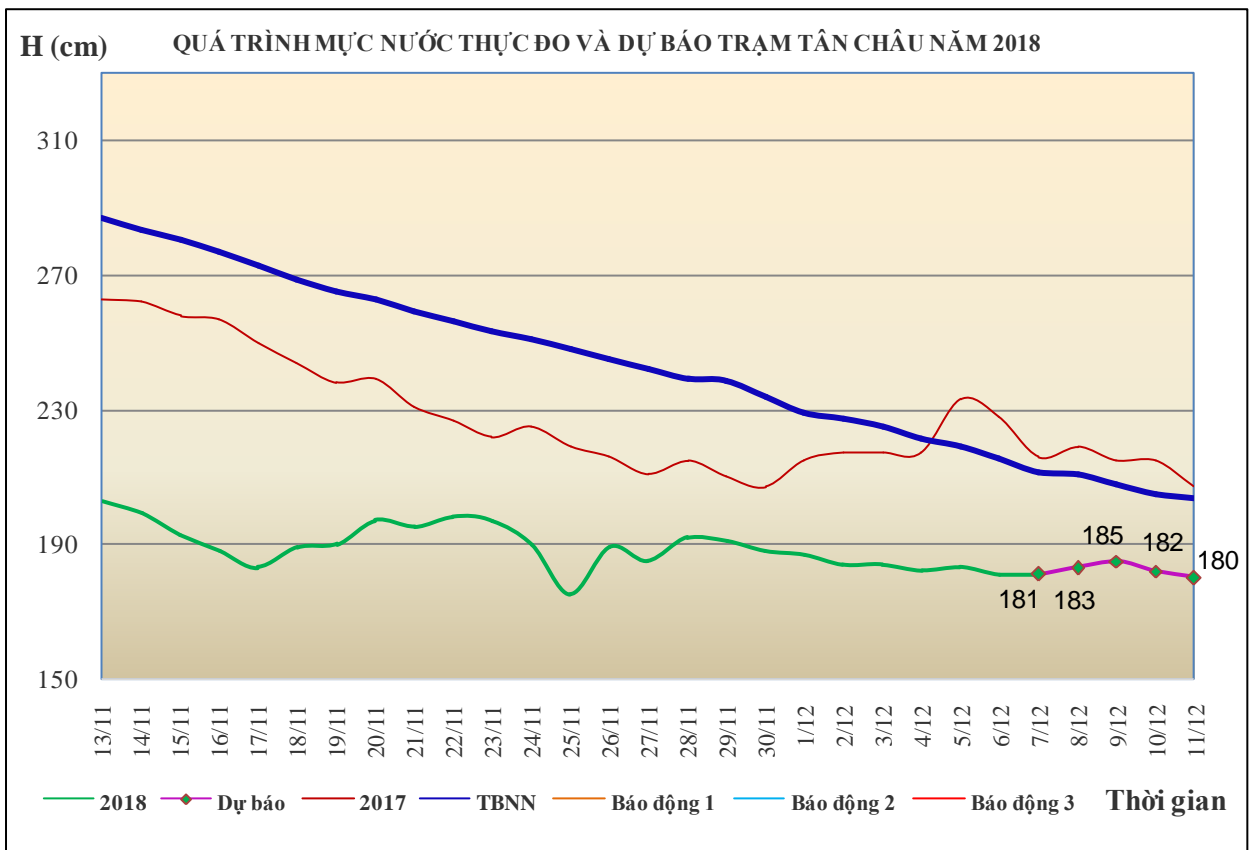


#### 4. Khu vực Tây Nguyên

Tóm tắt tình hình 24 giờ qua	Dự báo 24 giờ tới
<b>4.1. Sông Sê San:</b> Mức nước dao động theo điều tiết của hồ chứa.	Mức nước dao động theo điều tiết của hồ chứa.
<b>4.2. Sông Srêpôk:</b> Mức nước dao động theo điều tiết hồ chứa.	Mức nước dao động theo điều tiết hồ chứa.
<b>4.3. Các sông khác:</b> Mức nước biến đổi chậm.	Mức nước biến đổi chậm.

#### 5. Khu vực Nam Bộ

Tóm tắt tình hình 24 giờ qua	Dự báo
Mức nước đầu nguồn sông Cửu Long biến đổi chậm theo triều. Mức nước cao nhất ngày 06/12, trên sông Tiền tại Tân Châu 1,81m; trên sông Hậu tại Châu Đốc 1,93m.	Trong 2-3 ngày tới, mức nước sông Cửu Long tiếp tục lên và đạt mức cao nhất vào ngày 08-09/12, sau đó xuống. Đến ngày 11/12, mức nước cao nhất ngày tại Tân Châu ở mức 1,80m; tại Châu Đốc ở mức 1,90m, tại hạ lưu sông Cửu Long xuống dưới mức BD1, tại hạ lưu sông Sài Gòn xuống mức BD1-BD2.



## 6. Bảng mực nước thực đo và dự báo

### 6.1. Khu vực Trung Bộ

Sông	Trạm	Mực nước thực đo (cm)			Mực nước dự báo (cm)			
		19h-06/12	7h-07/12		19h-07/12		7h-08/12	
Mã	Giàng	-74	82	↓	-60	↓	90	↑
Cả	Nam Đàn	12	118	↑	20	↓	120	↑
La	Linh Cảm	-74	79	↓	-80	↓	100	↑
Gianh	Mai Hóa	-47	26	↓	-55	↓	55	↑
Hương	Kim Long	31	30	↓	32	↑	30	↓
Thu Bồn	Câu Lâu	38	-28	↑	35	↑	-30	↓
Trà Khúc	Trà Khúc	72	60	↓	65	↑	80	↑
Kôn	Thạch Hòa	642	646	↑	642	↓	647	↑
Ba	Phú Lâm	42	-52	↓	45	↑	-55	↓

### 6.2. Khu vực Nam Bộ

Sông	Trạm	Mực nước cao nhất ngày (cm)					
		Thực đo	Dự báo				
			06/12	07/12	08/12	09/12	10/12
Sông Tiền	Tân Châu	181 ↓	181 →	183 ↑	185 ↑	182 ↓	180 ↓
Sông Hậu	Châu Đốc	193 ↓	193 →	195 ↑	197 ↑	194 ↓	190 ↓

Tin phát lúc: 10h30'

Duyệt bản tin: Phùng Tiến Dũng

**PHÒNG DỰ BÁO THỦY VĂN TRUNG BỘ,  
TÂY NGUYÊN VÀ NAM BỘ**

Dự báo viên: Huệ, Trang, Tùng, Vân, Thắng