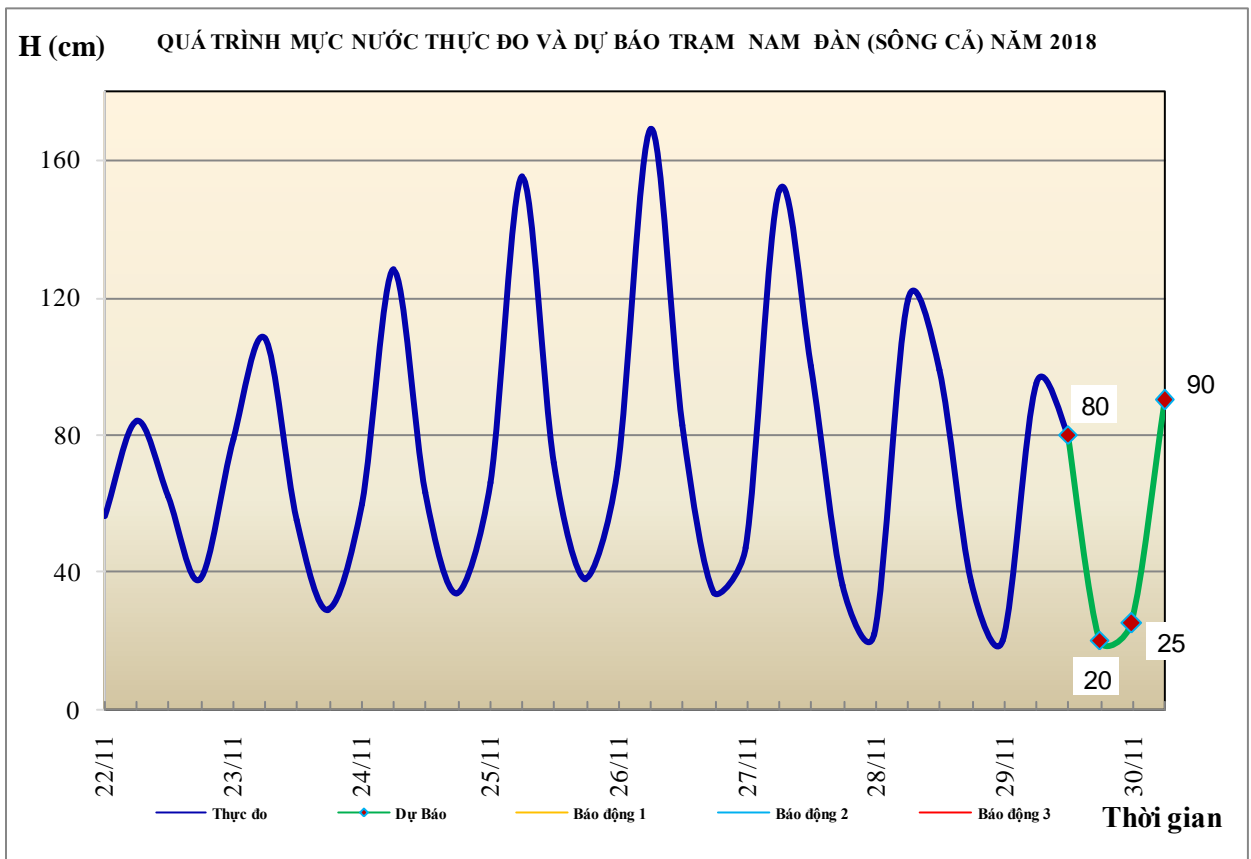


Hà Nội, ngày 29 tháng 11 năm 2018

## BẢN TIN DỰ BÁO THỦY VĂN HẠN NGẮN CÁC SÔNG TRUNG BỘ, TÂY NGUYÊN VÀ NAM BỘ

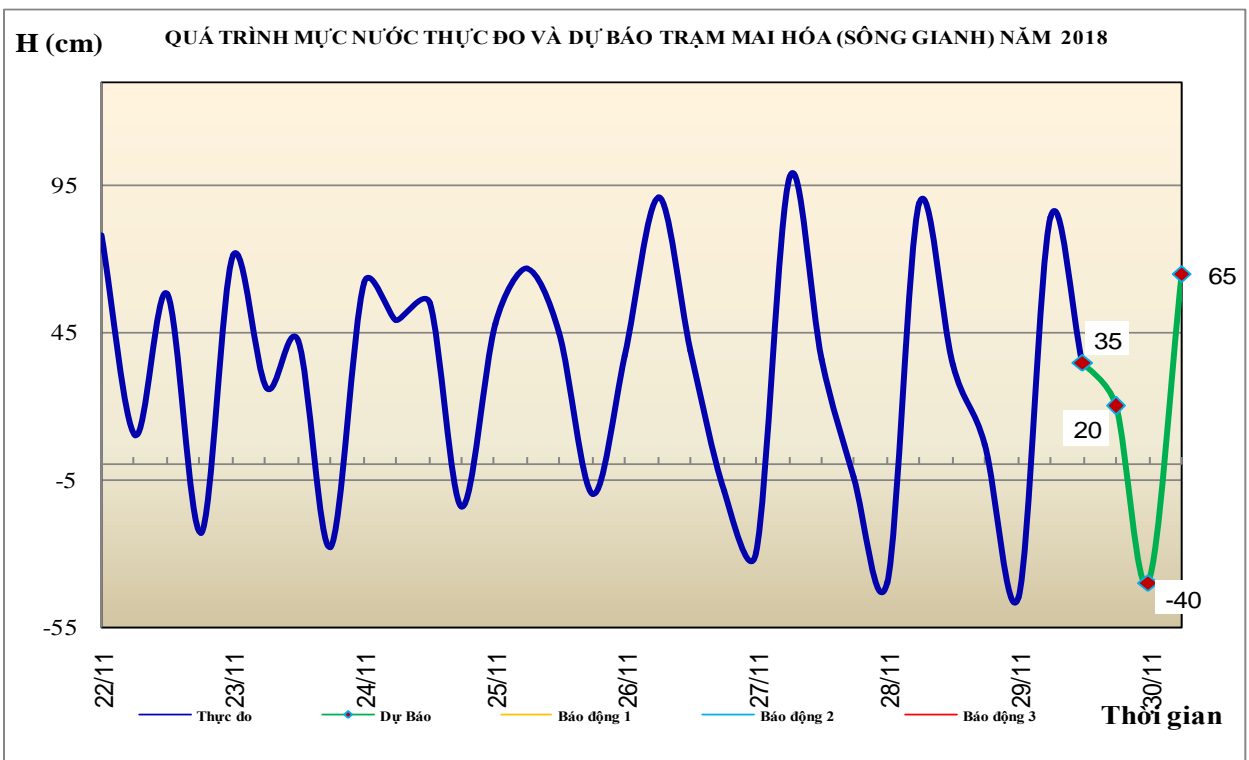
### 1. Khu vực Bắc Trung Bộ

Tóm tắt tình hình 24 giờ qua	Dự báo 24 giờ tới
<b>1.1. Sông Bưởi:</b> Mức nước biến đổi chậm	Mức nước biến đổi chậm
<b>1.2. Sông Mã:</b> Mức nước trung, thượng lưu dao động theo điều tiết hồ chứa, hạ lưu biến đổi theo triều	Mức nước trung, thượng lưu dao động theo điều tiết hồ chứa, hạ lưu biến đổi theo triều
<b>1.3. Sông Chu:</b> Mức nước biến đổi chậm	Mức nước dao động theo điều tiết hồ chứa.
<b>1.4. Sông Cả:</b> Mức nước trung, thượng lưu biến đổi chậm, hạ lưu dao động theo triều	Mức nước trung, thượng lưu biến đổi chậm, hạ lưu dao động theo triều
<b>1.5. Sông La:</b> Mức nước sông Ngàn Sâu, Ngàn Phố biến đổi chậm, sông La dao động theo triều	Mức nước sông Ngàn Sâu, Ngàn Phố biến đổi chậm; sông La dao động theo triều



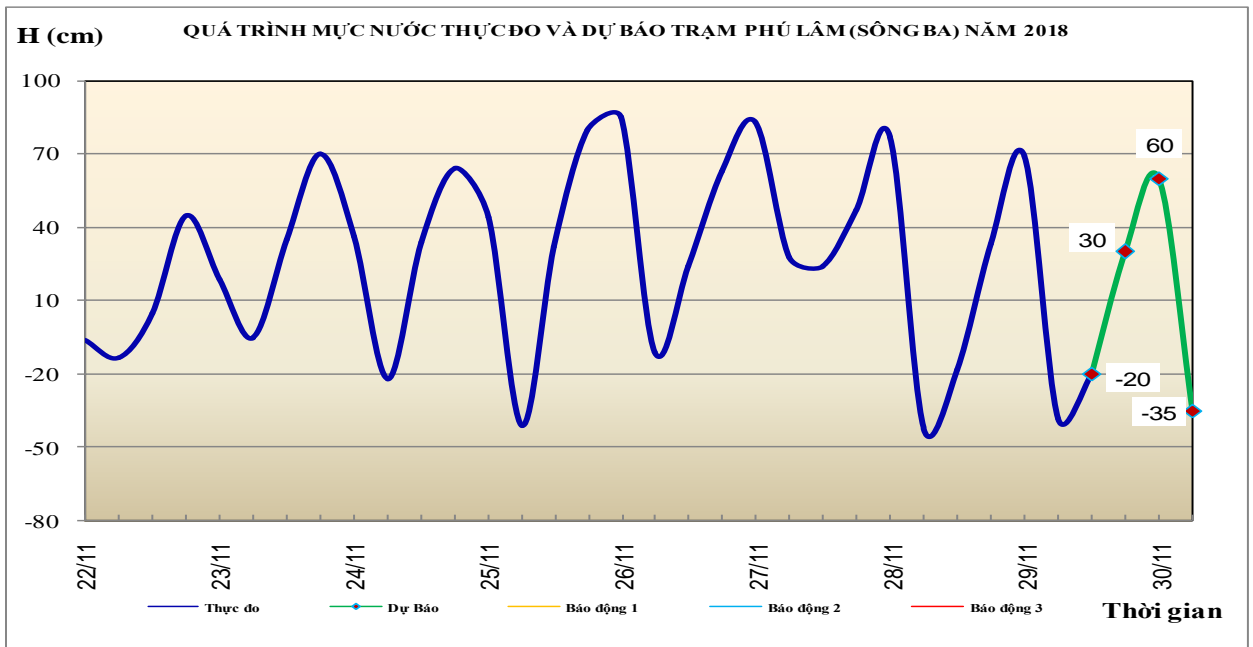
## 2. Khu vực Trung Trung Bộ

Tóm tắt tình hình 24 giờ qua	Dự báo 24 giờ tới
<b>2.1. Sông Gianh:</b> Mức nước biến đổi chậm.	Mức nước thượng lưu có dao động, hạ lưu biến đổi chậm
<b>2.2. Sông Hương:</b> Mức nước trung, thượng lưu có dao động, hạ lưu biến đổi chậm	Mức nước có dao động.
<b>2.3. Sông Vu Gia - Thu Bồn:</b> Mức nước trung thượng lưu có dao động, hạ lưu biến đổi chậm.	Trung thượng lưu có khả năng xuất hiện lũ nhỏ, hạ lưu có dao động.
<b>2.4. Sông Trà Khúc:</b> Mức nước đang lên chậm.	Mức nước tiếp tục lên nhưng còn ở dưới mức BĐ1.
<b>2.5. Các sông khác:</b> Mức nước sông Vệ (Quảng Ngãi) đang lên lại; các sông khác có dao động.	Mức nước các sông ở Quảng Ngãi tiếp tục lên; đỉnh lũ trên sông Vệ tại Sông Vệ khả năng ở mức BĐ1 - BĐ2; các sông khác còn dưới BĐ1.



## 3. Khu vực Nam Trung Bộ

Tóm tắt tình hình 24 giờ qua	Dự báo 24 giờ tới
<b>3.1. Sông Kôn:</b> Mức nước biến đổi chậm.	Mức nước biến đổi chậm.
<b>3.2. Sông Ba:</b> Thượng, trung lưu biến đổi chậm, hạ lưu dao động theo điều tiết của thủy điện.	Mức nước có dao động.
<b>3.3. Sông Cái Nha Trang:</b> Mức nước biến đổi chậm.	Mức nước biến đổi chậm.
<b>3.4. Các sông khác:</b> Mức nước có dao động.	Mức nước có dao động.

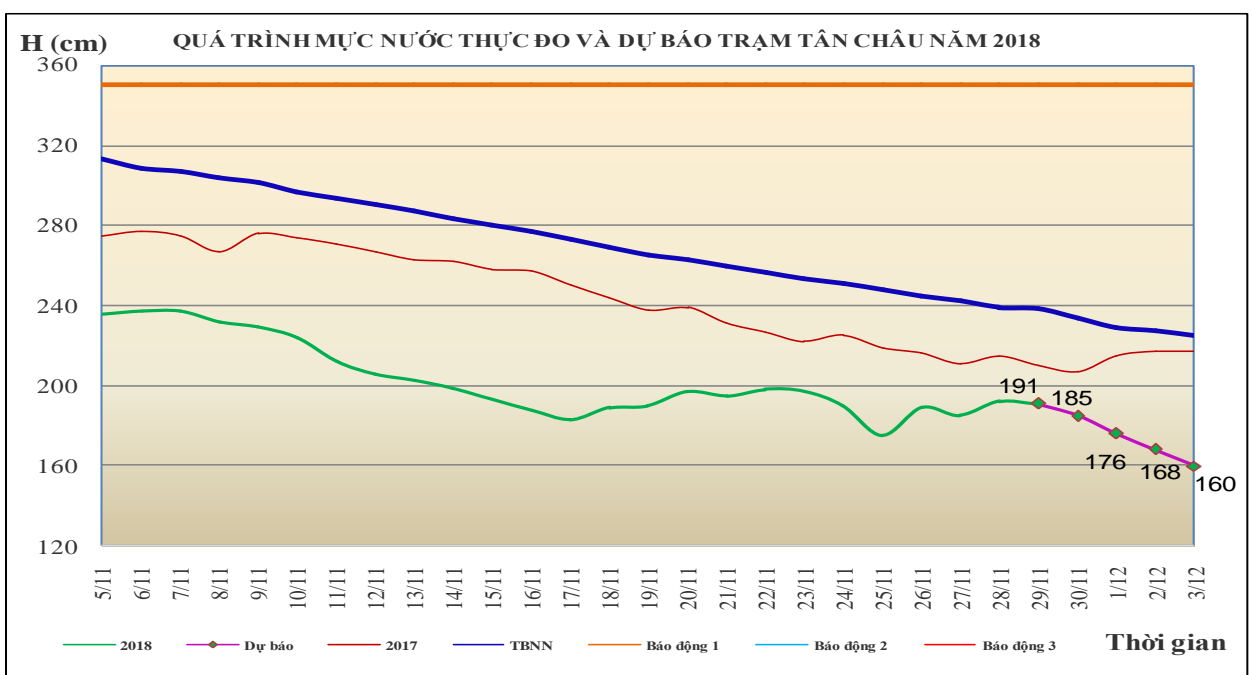


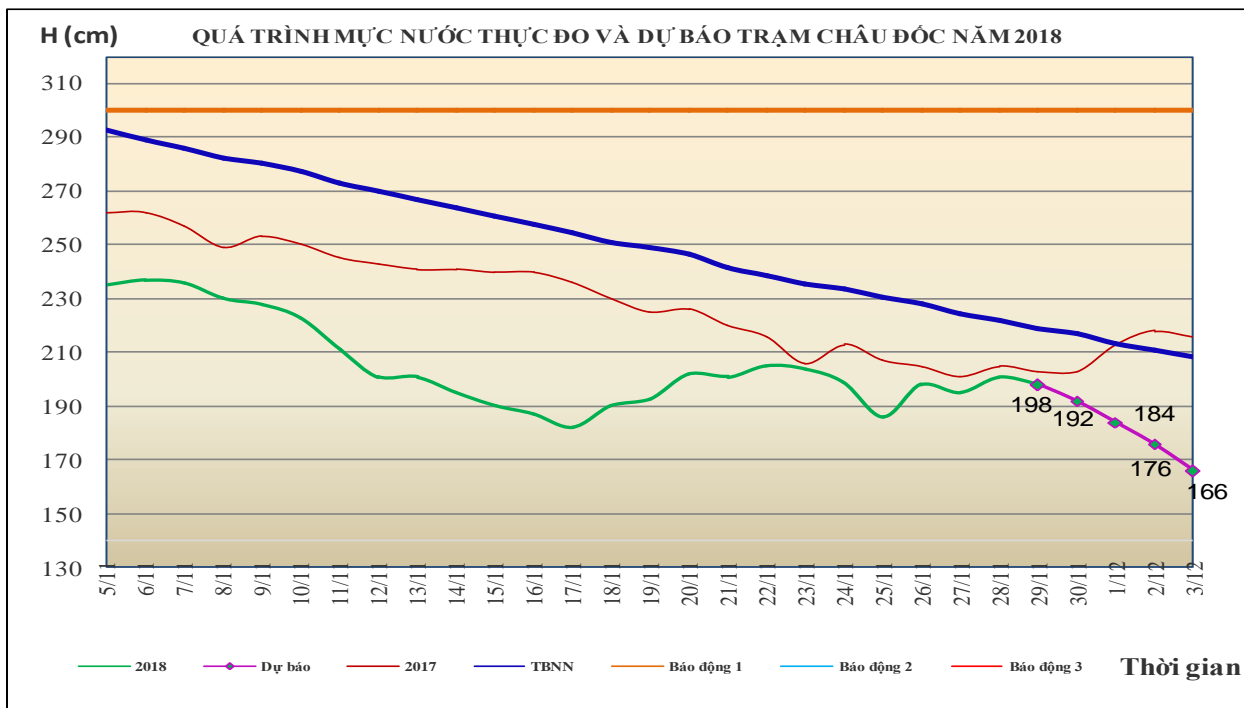
#### 4. Khu vực Tây Nguyên

Tóm tắt tình hình 24 giờ qua	Dự báo 24 giờ tới
<b>4.1. Sông Sê San:</b> Mức nước dao động theo điều tiết của hồ chứa	Mức nước dao động theo điều tiết của hồ chứa
<b>4.2. Sông Srêpôk:</b> Mức nước dao động theo điều tiết hồ chứa	Mức nước dao động theo điều tiết hồ chứa
<b>4.3. Các sông khác:</b> Mức nước biến đổi chậm	Mức nước biến đổi chậm

#### 5. Khu vực Nam Bộ

Tóm tắt tình hình 24 giờ qua	Dự báo
Mức nước đầu nguồn sông Cửu Long biến đổi chậm. Mức nước cao nhất ngày 28/11, trên sông Tiền tại Tân Châu 1,92m; trên sông Hậu tại Châu Đốc 2,01m.	Mức nước đầu nguồn sông Cửu Long xuống theo triều. Đến ngày 03/12, mức nước cao nhất ngày tại Tân Châu xuống mức 1,60m; tại Châu Đốc xuống mức 1,66m.





## 6. Bảng mực nước thực đo và dự báo

### 6.1. Khu vực Trung Bộ

Sông	Trạm	Mực nước thực đo (cm)		Mực nước dự báo (cm)	
		19h-28/11	7h-29/11	19h-29/11	7h-30/11
Mã	Giàng	-35	161 ↑	-30 ↓	155 ↑
Cả	Nam Đàn	37	95 ↑	20 ↓	90 ↑
La	Linh Cảm	-12	104 ↑	-15 ↓	100 ↑
Gianh	Mai Hóa	7	84 ↑	20 ↓	65 ↑
Hương	Kim Long	48	52 ↑	55 ↑	50 ↓
Thu Bồn	Câu Lâu	53	14 ↓	55 ↑	20 ↓
Trà Khúc	Trà Khúc	128	131 ↑	220 ↑	180 ↓
Kôn	Thạch Hòa	506	499 ↓	493 ↓	485 ↓
Ba	Phú Lâm	33	-38 ↓	30 ↑	-35 ↓

### 6.2. Khu vực Nam Bộ

Sông	Trạm	Mực nước cao nhất ngày (cm)					
		Thực đo	Dự báo				
			28/11	29/11	30/11	01/12	02/12
Sông Tiền	Tân Châu	192 →	191 ↓	185 ↓	176 ↓	168 ↓	160 ↓
Sông Hậu	Châu Đốc	193 ↓	198 ↑	192 ↓	184 ↓	176 ↓	166 ↓

Tin phát lúc: 10h30'

Duyệt bản tin: Phùng Tiến Dũng

**PHÒNG DỰ BÁO THỦY VĂN TRUNG BỘ,  
TÂY NGUYÊN VÀ NAM BỘ**

Dự báo viên: Huệ, Chiến, Tùng, Vân, Thắng