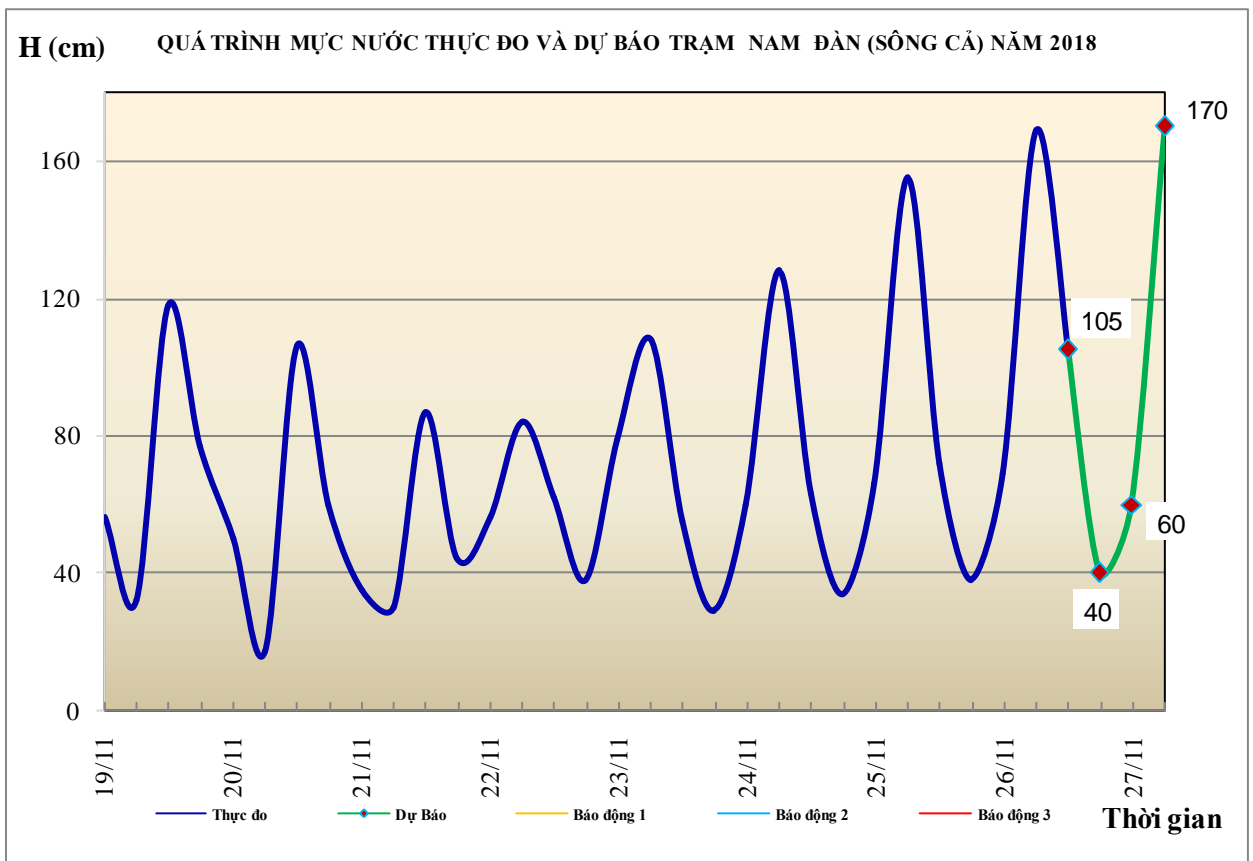


Hà Nội, ngày 26 tháng 11 năm 2018

**BẢN TIN DỰ BÁO THỦY VĂN HẠN NGẮN**  
**CÁC SÔNG TRUNG BỘ, TÂY NGUYÊN VÀ NAM BỘ**

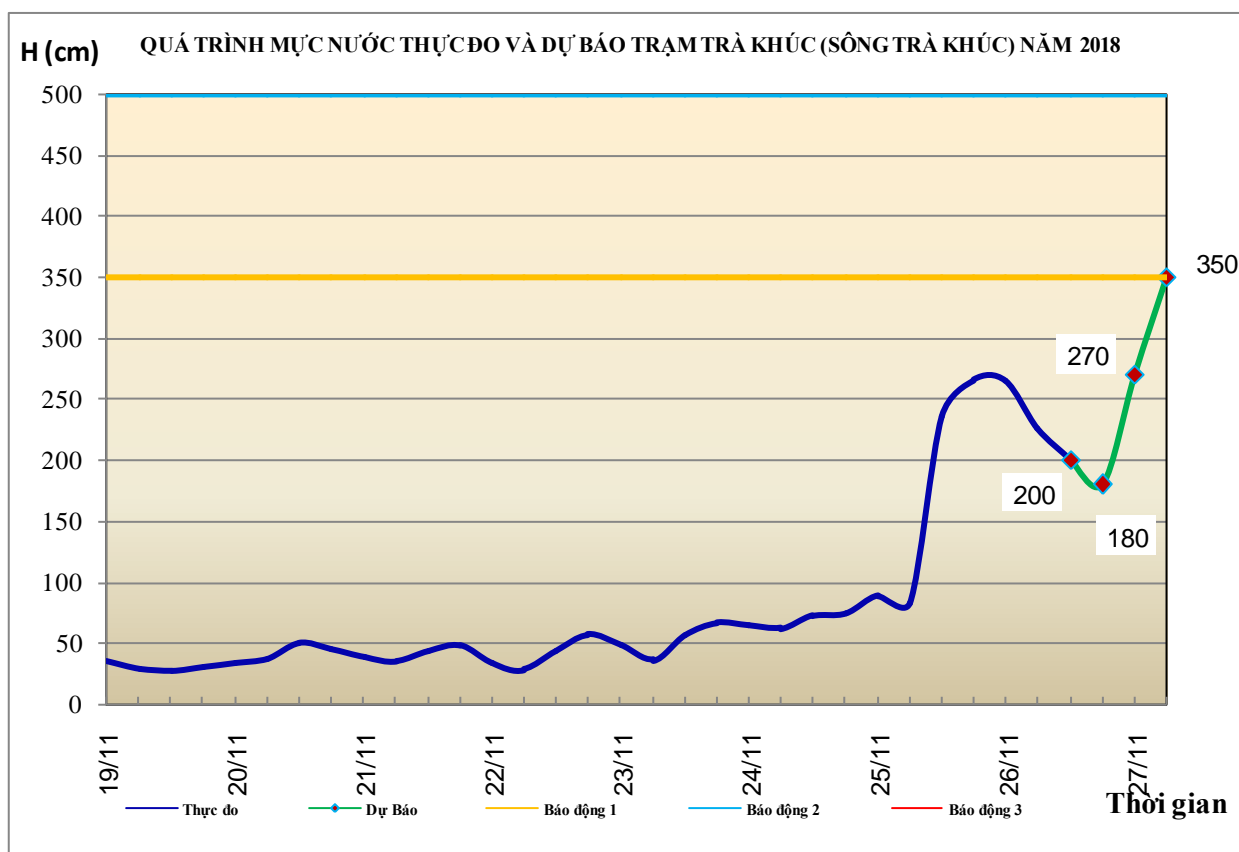
**1. Khu vực Bắc Trung Bộ**

Tóm tắt tình hình 24 giờ qua	Dự báo 24 giờ tới
<b>1.1. Sông Bưởi:</b> Mức nước biến đổi chậm	Mức nước biến đổi chậm
<b>1.2. Sông Mã:</b> Mức nước trung, thượng lưu dao động theo điều tiết hồ chứa, hạ lưu biến đổi theo triều	Mức nước trung, thượng lưu dao động theo điều tiết hồ chứa, hạ lưu biến đổi theo triều
<b>1.3. Sông Chu:</b> Mức nước biến đổi chậm	Mức nước dao động theo điều tiết hồ chứa.
<b>1.4. Sông Cả:</b> Mức nước trung, thượng lưu biến đổi chậm, hạ lưu dao động theo triều	Mức nước trung, thượng lưu biến đổi chậm, hạ lưu dao động theo triều
<b>1.5. Sông La:</b> Mức nước sông Ngàn Sâu, Ngàn Phố biến đổi chậm, sông La dao động theo triều	Mức nước sông Ngàn Sâu, Ngàn Phố biến đổi chậm; sông La dao động theo triều



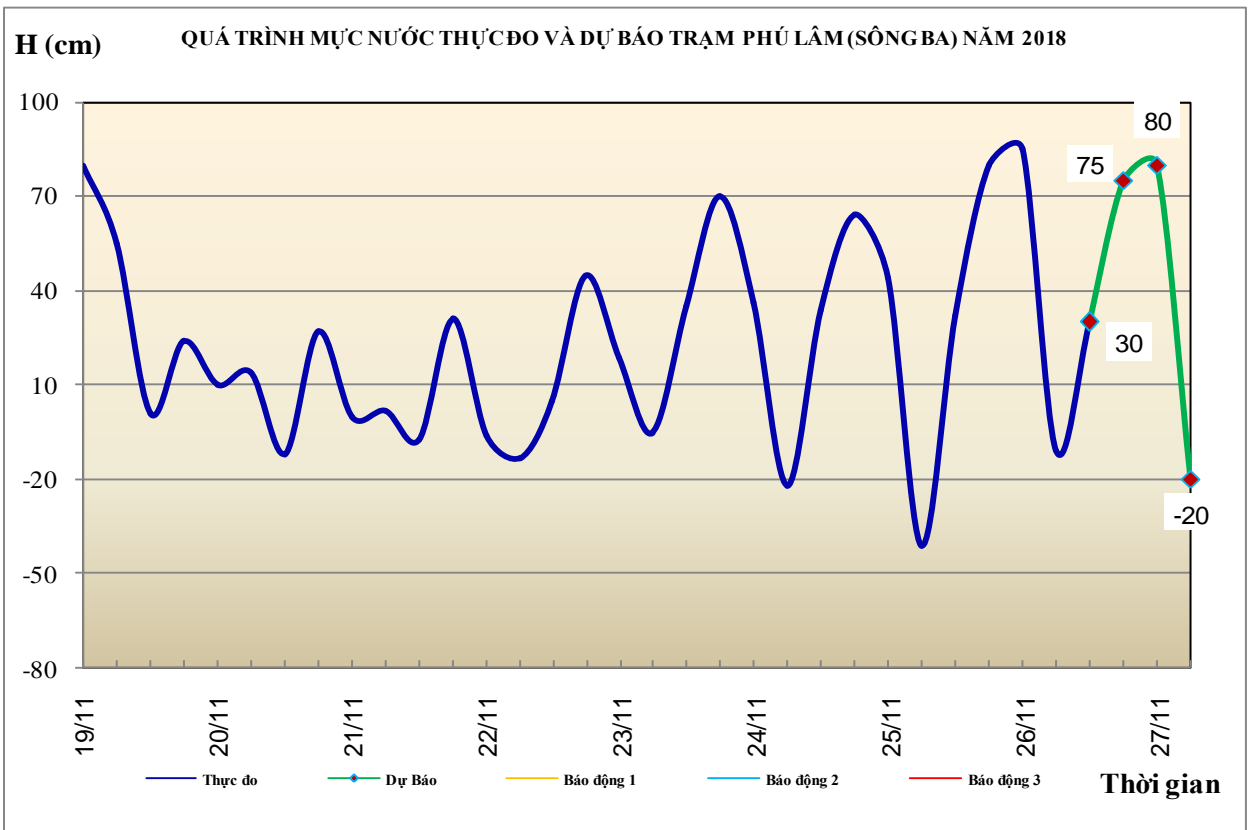
## 2. Khu vực Trung Trung Bộ

Tóm tắt tình hình 24 giờ qua	Dự báo 24 giờ tới
<b>2.1. Sông Gianh:</b> Mức nước biến đổi chậm.	Mức nước có dao động
<b>2.2. Sông Hương:</b> Mức nước thượng, trung lưu có dao động, hạ lưu biến đổi chậm.	Mức nước có dao động
<b>2.3. Sông Vu Gia - Thu Bồn:</b> Mức nước thượng và trung lưu có dao động, hạ lưu biến đổi chậm	Mức nước trung, thượng lưu sẽ lên, hạ lưu có dao động
<b>2.4. Sông Trà Khúc:</b> Trên sông Trà Khúc đã xuất hiện một đợt lũ, đỉnh lũ ở mức 2,77m (22h/25/11), dưới mức BĐ1 0,73m. Hiện nay, mực nước đang xuống.	Chiều và đêm nay, mực nước trên sông khả năng lên lại.
<b>2.5. Các sông khác:</b> Trên sông Vệ (Quảng Ngãi) đã xuất hiện một đợt lũ, đỉnh lũ ở mức 3,93m (19h/25/11) trên mức BĐ2 0,43m. Hiện tại, mực nước đang xuống.	Mức nước các sông từ Quảng Bình đến Thừa Thiên Huế có dao động. Từ chiều và đêm nay (26/11), mực nước các sông từ Quảng Nam, Quảng Ngãi khả năng lên lại.
<p><b>Cảnh báo:</b> Từ nay đến 28/11, trên các sông từ Quảng Trị đến Quảng Ngãi xuất hiện một đợt lũ. Đỉnh lũ trên các sông chính phổ biến ở mức BĐ1-BĐ2 và trên BĐ2, các sông nhỏ lên trên BĐ3.</p> <p>Nguy cơ cao xảy ra lũ lớn cục bộ, lũ quét, sạt lở đất vùng núi, ngập lụt vùng trũng thấp, đô thị tại các tỉnh trên, đặc biệt là tỉnh Quảng Nam, Quảng Ngãi.</p>	



### 3. Khu vực Nam Trung Bộ

Tóm tắt tình hình 24 giờ qua	Dự báo 24 giờ tới
<b>3.1. Sông Côn:</b> Mức nước thượng lưu có dao động, hạ lưu biến đổi chậm	Mức nước biến đổi chậm.
<b>3.2. Sông Ba:</b> Mức nước thượng, trung lưu biến đổi chậm, hạ lưu dao động theo điều tiết của thủy điện.	Mức nước có dao động.
<b>3.3. Sông Cái Nha Trang:</b> Trên sông Cái Nha Trang xuất hiện 1 đợt lũ. Đỉnh lũ tại trạm Đồng Trăng là 9,84m, trên BĐ2 0,34m (20h/25/11).	Mức nước có dao động.
<b>3.4. Các sông khác:</b> Trên các sông từ Bình Định đến Bình Thuận đã xuất hiện một đợt lũ, đỉnh lũ trên một số sông như sau: Trên sông An Lão tại trạm An Hòa: 21,45m (13h/25/11), dưới BĐ1 0,55m; sông Kỳ Lộ tại trạm Hà Bằng: 7,51m (7h/25/11), ở mức BĐ1; sông cái Ninh Hòa tại Ninh Hòa: 5,05m (21h/25/11), trên BĐ2 0,25m, sông Cái Phan Rang tại trạm Tân Mỹ là 38,42m (15h/25/11), trên BĐ3 0,92m; tại trạm Phan Rang là 4,75m (21h/25/11), trên BĐ3 0,25m; trên sông Lũy tại trạm Sông Lũy: 28,40m (4h/26/11), trên BĐ3 0,40m. Đến 7h/26/11, lũ trên các sông đang xuống chậm. Mức nước trên sông Cà Ty tại trạm Mùng Mán có dao động.	Có khả năng xuất hiện một đợt lũ, đỉnh lũ từ BĐ1-BĐ2, các sông nhỏ lên trên BĐ3.
<b>Cảnh báo:</b> Từ nay đến ngày 28, trên các sông từ Bình Định đến Khánh Hòa có khả năng xuất hiện một lũ, đỉnh lũ trên các sông chính phổ biến ở mức BĐ1-BĐ2 và trên BĐ2, các sông nhỏ lên trên BĐ3. Nguy cơ cao xảy ra lũ quét, sạt lở đất ở vùng núi và ngập lụt tại vùng trũng thấp, đô thị, tại các tỉnh Nam Trung Bộ.	

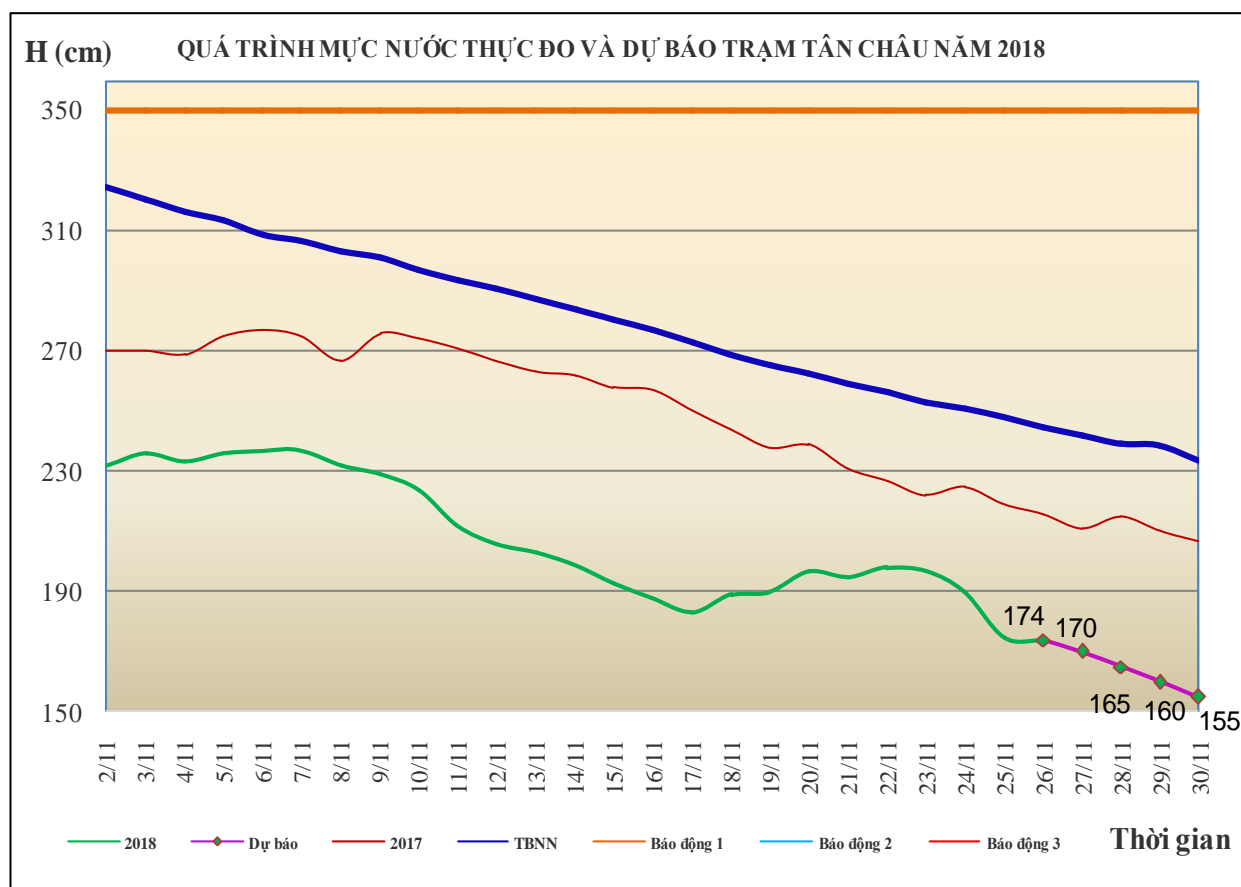


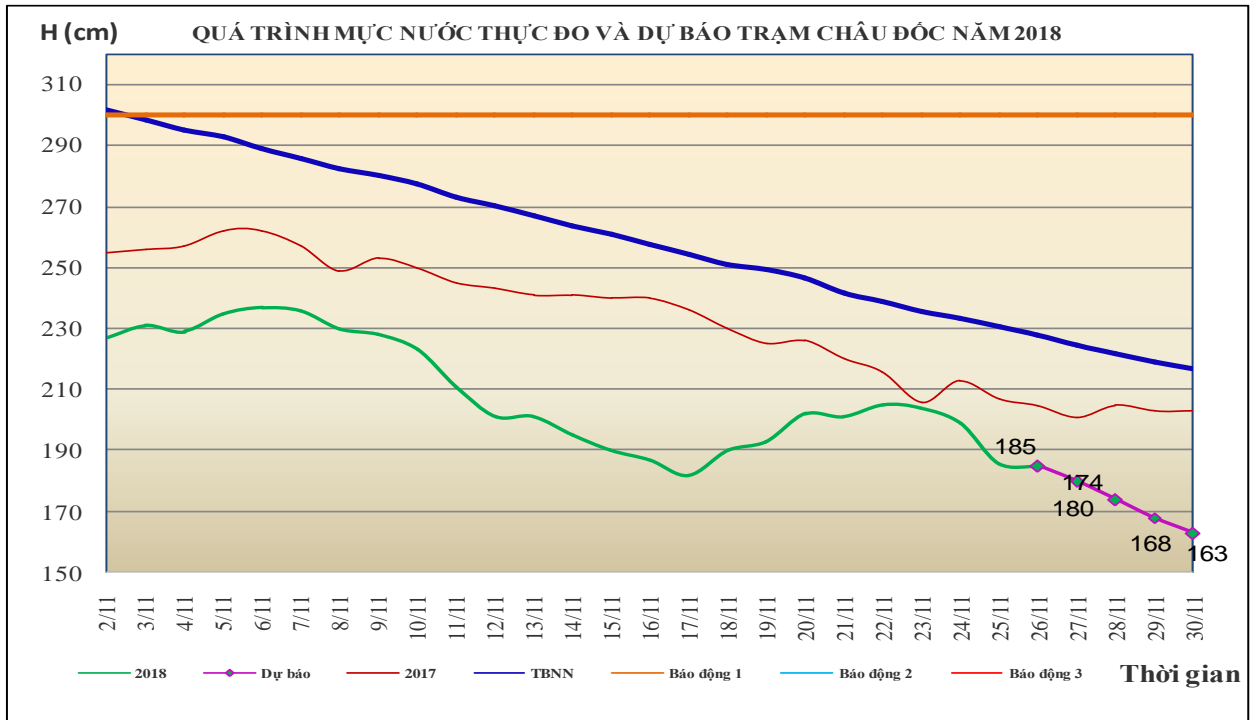
#### 4. Khu vực Tây Nguyên

Tóm tắt tình hình 24 giờ qua	Dự báo 24 giờ tới
<b>4.1. Sông Sê San:</b> Mức nước dao động theo điều tiết của hồ chứa	Mức nước dao động theo điều tiết của hồ chứa
<b>4.2. Sông Srêpôk:</b> Mức nước dao động theo điều tiết hồ chứa	Mức nước dao động theo điều tiết hồ chứa
<b>4.3. Các sông khác:</b> Mức nước có dao động	Mức nước có dao động

#### 5. Khu vực Nam Bộ

Tóm tắt tình hình 24 giờ qua	Dự báo
Mức nước sông Cửu Long, sông Sài Gòn đang xuống. Mức nước cao nhất ngày 25/11, trên sông Tiền tại Tân Châu 1,75m; trên sông Hậu tại Châu Đốc 1,86m.	Mức nước sông Cửu Long, sông Sài Gòn tiếp tục xuống. Đến ngày 30/11, mức nước cao nhất ngày tại Tân Châu xuống mức 1,55m; tại Châu Đốc xuống mức 1,63m, tại các trạm hạ lưu sông Cửu Long.





**6.1. Khu vực Trung Bộ**

Sông	Trạm	Mức nước thực đo (cm)		Mức nước dự báo (cm)	
		19h-25/11	7h-26/11	19h-26/11	7h-27/11
Mã	Giàng	-58	165 ↓	-40 ↓	170 ↑
Cả	Nam Đàn	38	169 ↑	40 ↓	170 ↑
La	Linh Cảm	-31	160 ↑	-10 ↓	160 ↑
Gianh	Mai Hóa	-10	91 ↓	-15 ↓	95 ↑
Hương	Kim Long	50	50 ↓	50 →	80 ↑
Thu Bồn	Câu Lâu	68	-18 ↓	65 ↑	5 ↓
Trà Khúc	Trà Khúc	266	226 ↓	180 ↓	350 ↑
Kôn	Thạch Hòa	526	522 ↓	520 ↓	510 ↓
Ba	Phú Lâm	80	-11 ↓	75 ↑	-20 ↓

**6.2. Khu vực Nam Bộ**

Sông	Trạm	Mức nước cao nhất ngày (cm)					
		Thực đo	Dự báo				
		25/11	26/11	27/11	28/11	29/11	30/11
Sông Tiền	Tân Châu	175 ↓	174 ↓	170 ↓	165 ↓	160 ↓	155 ↓
Sông Hậu	Châu Đốc	186 ↓	185 ↓	180 ↓	174 ↓	168 ↓	163 ↓

Tin phát lúc: 10h30'

**PHÒNG DỰ BÁO THỦY VĂN TRUNG BỘ,  
TÂY NGUYÊN VÀ NAM BỘ**

Duyệt bản tin: Phùng Tiến Dũng

Dự báo viên: Huệ, Chiến, Tùng, Vân, Thắng