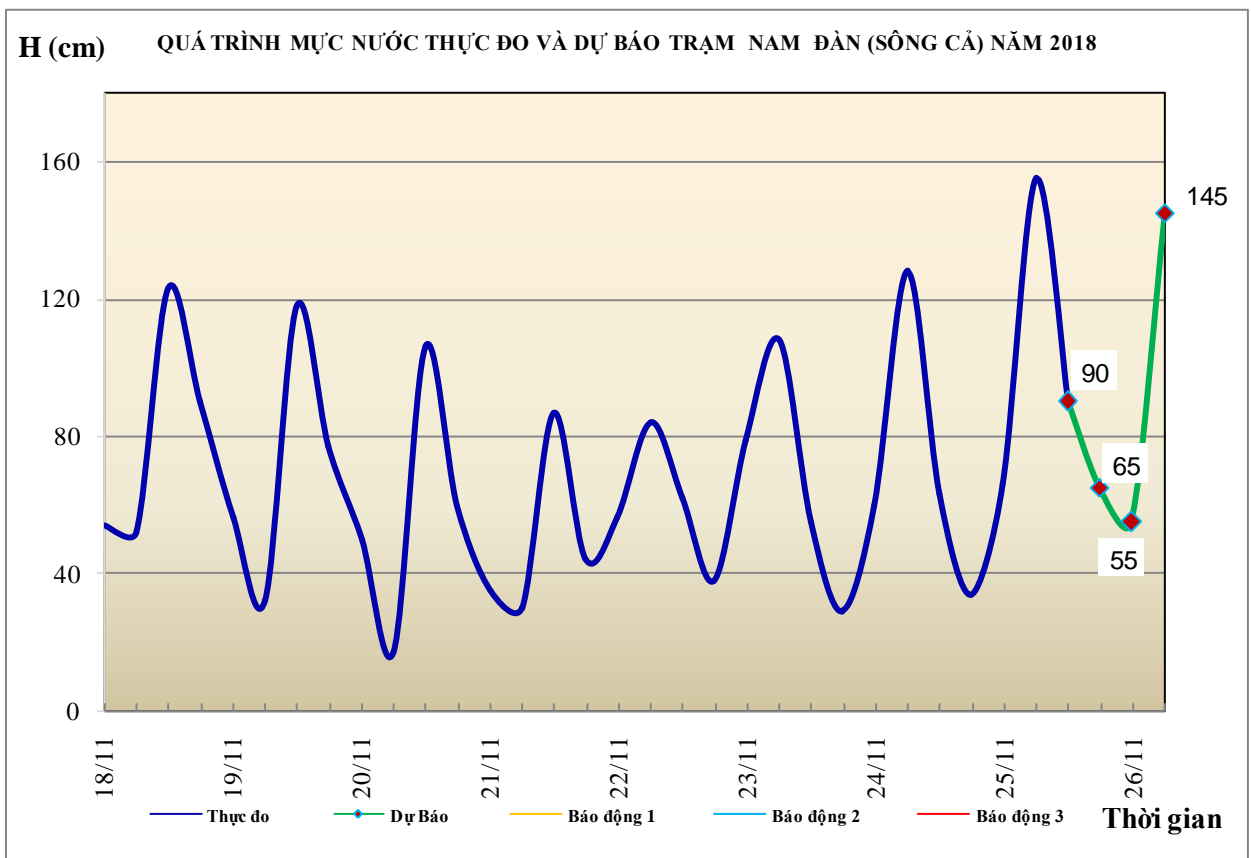


Hà Nội, ngày 25 tháng 11 năm 2018

## BẢN TIN DỰ BÁO THỦY VĂN HẠN NGẮN CÁC SÔNG TRUNG BỘ, TÂY NGUYÊN VÀ NAM BỘ

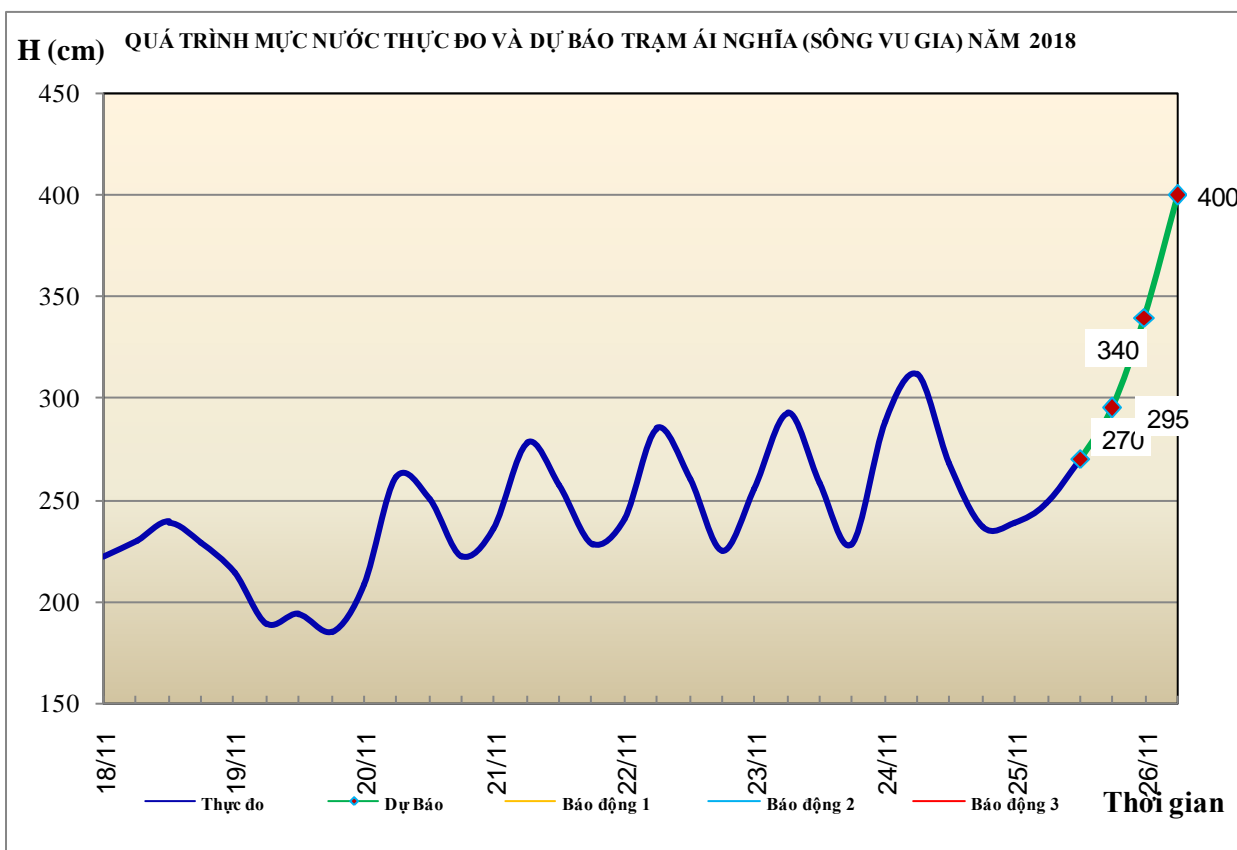
### 1. Khu vực Bắc Trung Bộ

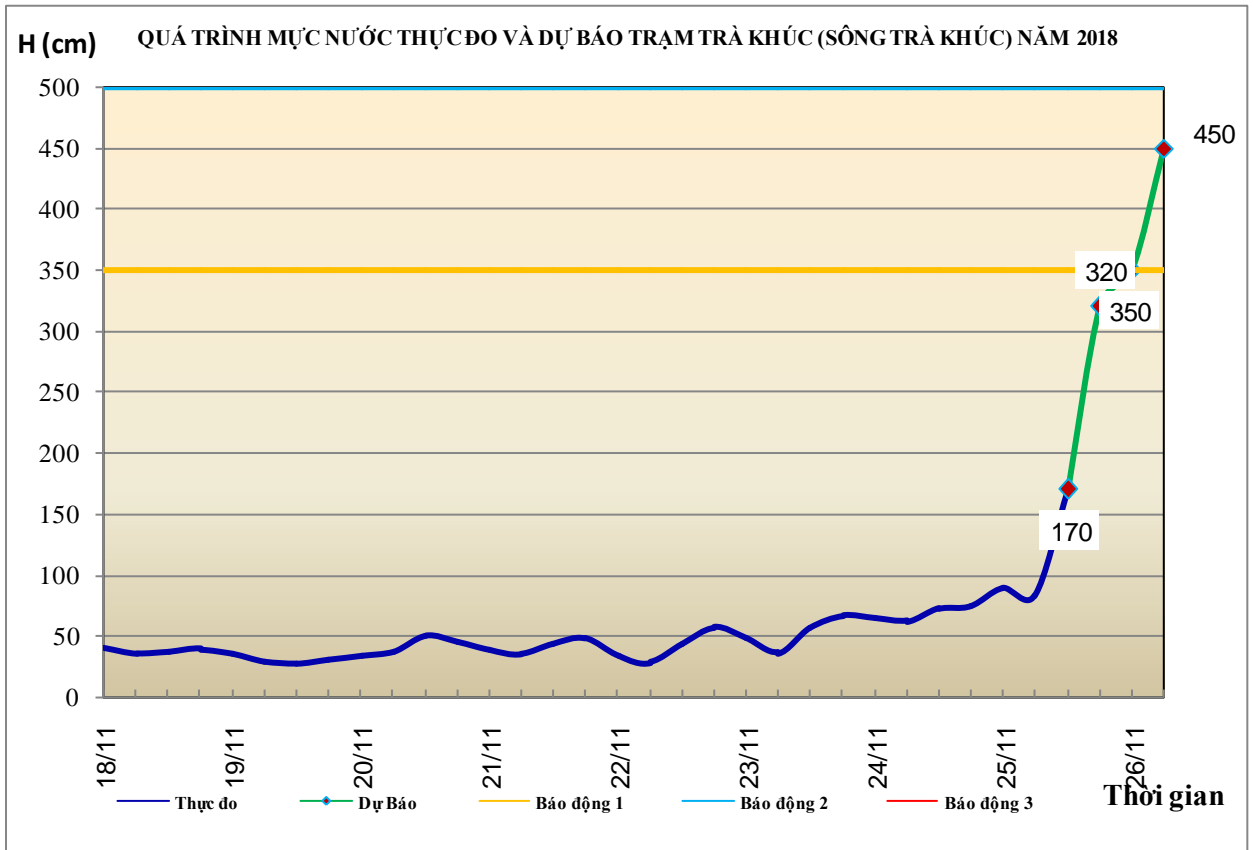
Tóm tắt tình hình 24 giờ qua	Dự báo 24 giờ tới
<b>1.1. Sông Bưởi:</b> Mức nước biến đổi chậm	Mức nước biến đổi chậm
<b>1.2. Sông Mã:</b> Mức nước trung, thượng lưu dao động theo điều tiết hồ chứa, hạ lưu biến đổi theo triều	Mức nước trung, thượng lưu dao động theo điều tiết hồ chứa, hạ lưu biến đổi theo triều
<b>1.3. Sông Chu:</b> Mức nước biến đổi chậm	Mức nước dao động theo điều tiết hồ chứa.
<b>1.4. Sông Cả:</b> Mức nước trung, thượng lưu biến đổi chậm, hạ lưu dao động theo triều	Mức nước trung, thượng lưu biến đổi chậm, hạ lưu dao động theo triều
<b>1.5. Sông La:</b> Mức nước sông Ngàn Sâu, Ngàn Phố biến đổi chậm, sông La dao động theo triều	Mức nước sông Ngàn Sâu, Ngàn Phố biến đổi chậm; sông La dao động theo triều



## 2. Khu vực Trung Trung Bộ

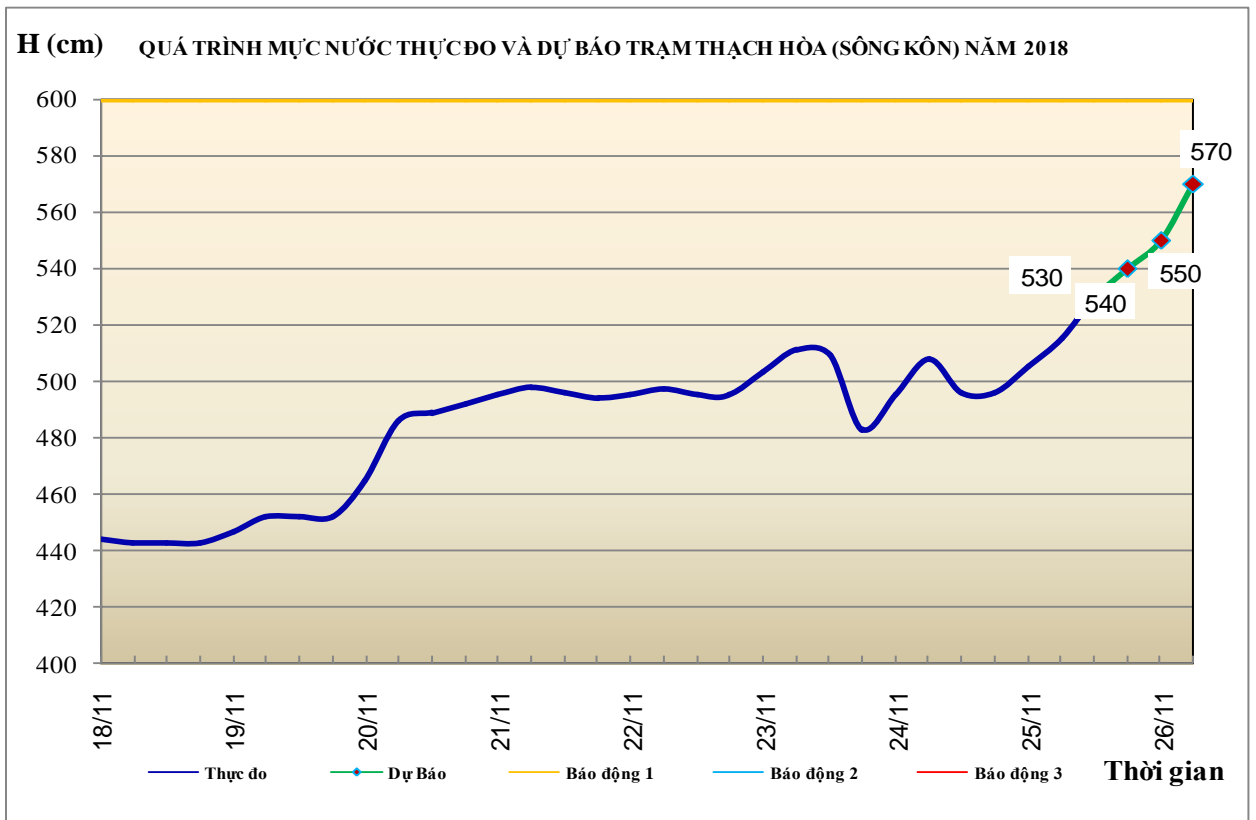
Tóm tắt tình hình 24 giờ qua	Dự báo 24 giờ tới
<b>2.1. Sông Gianh:</b> Mức nước biến đổi chậm.	Mức nước có dao động.
<b>2.2. Sông Hương:</b> Mức nước có dao động.	Mức nước có dao động.
<b>2.3. Sông Vu Gia - Thu Bồn:</b> Mức nước có dao động.	Mức nước trung thượng lưu sẽ lên, hạ lưu có dao động.
<b>2.4. Sông Trà Khúc:</b> Mức nước trung thượng lưu đang lên, hạ lưu biến đổi chậm	Mức nước thượng lưu tiếp tục lên, hạ lưu sẽ lên nhanh.
<b>2.5. Các sông khác:</b> Mức nước các sông ở Quảng Bình, Quảng Trị biến đổi chậm, các sông ở Thừa Thiên Huế, Quảng Nam có dao động, các sông ở Quảng Ngãi đang lên.	Mức nước các sông ở Quảng Ngãi tiếp tục lên, các sông ở Thừa Thiên Huế, Quảng Nam sẽ lên, các sông khác có dao động.
<p><b>Cảnh báo:</b> Từ nay đến ngày 27/11, trên các sông từ Quảng Trị đến Quảng Ngãi có khả năng xuất hiện một đợt lũ. Đỉnh lũ trên các sông từ Quảng Trị đến Quảng Ngãi phổ biến ở mức BĐ1-BĐ2 và trên BĐ2, cục bộ có sông ở mức BĐ3.</p> <p>Nguy cơ cao xảy ra lũ quét, sạt lở đất vùng núi, ngập lụt vùng trũng thấp, đô thị tại các tỉnh trên..</p>	





### 3. Khu vực Nam Trung Bộ

Tóm tắt tình hình 24 giờ qua	Dự báo 24 giờ tới
<b>3.1. Sông Kôn:</b> Mức nước đang lên.	Mức nước tiếp tục lên.
<b>3.2. Sông Ba:</b> Thượng, trung lưu biến đổi chậm, hạ lưu dao động theo điều tiết của thủy điện.	Mức nước có dao động.
<b>3.3. Sông Cái Nha Trang:</b> Mức nước đang lên.	Mức nước tiếp tục lên. Trong đợt lũ này, mức nước đỉnh lũ tại Đòng Trăng có khả năng ở mức BĐ2-BĐ3.
<b>3.4. Các sông khác:</b> Mức nước trên sông Kỳ Lộ, các sông ở Khánh Hòa và Ninh Thuận đang lên. Lúc 7h/25/11, mức nước trên sông Kỳ Lộ tại Hà Bằng: 7,51m, ở mức BĐ1; trên sông Cái Phan Rang tại Tân Mỹ là 37,50m, ở mức BĐ3; tại Phan Rang là 3,04m, dưới BĐ2 0,46m;	Mức nước các sông tiếp tục lên. Trong đợt lũ này, mức nước đỉnh lũ trên các sông ở Bắc Phú Yên, Khánh Hòa đến Bình Thuận khả năng ở mức BĐ2-BĐ3, thượng nguồn các sông nhỏ lên trên mức BĐ3; các sông ở Bình Định ở mức BĐ1-BĐ2.
<b>Cảnh báo:</b> <i>Nguy cơ cao xảy ra lũ quét, sạt lở đất ở vùng núi và ngập lụt tại vùng trũng thấp, đô thị tại các tỉnh Nam Trung Bộ..</i>	

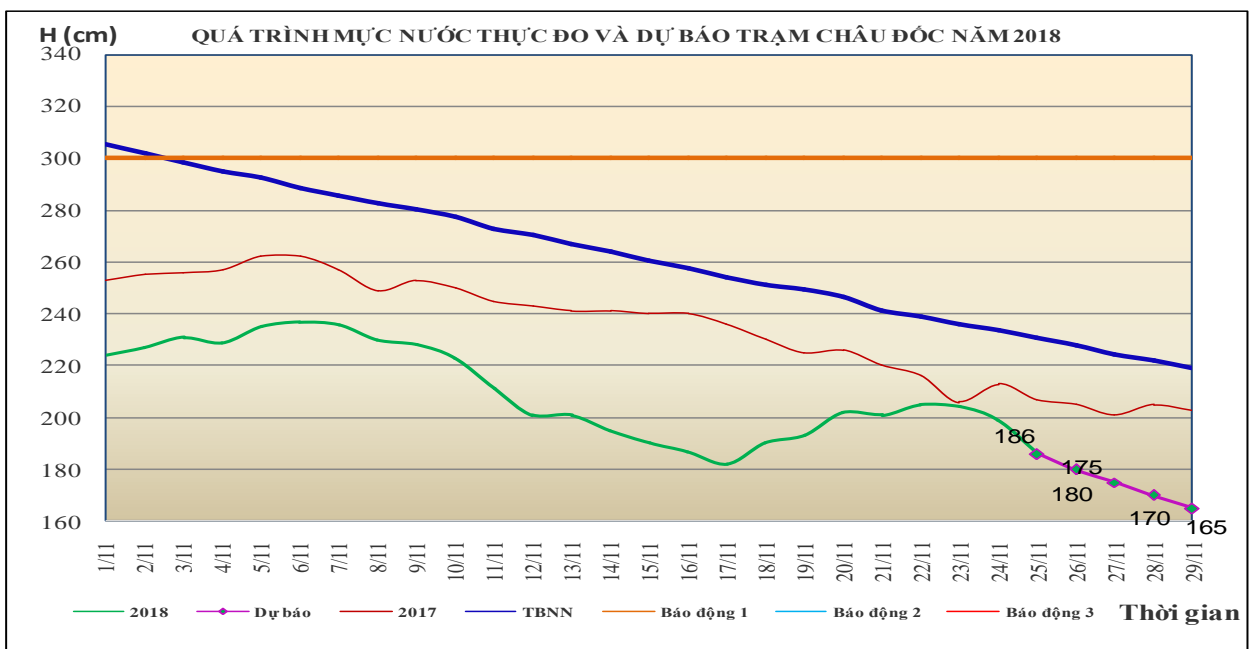
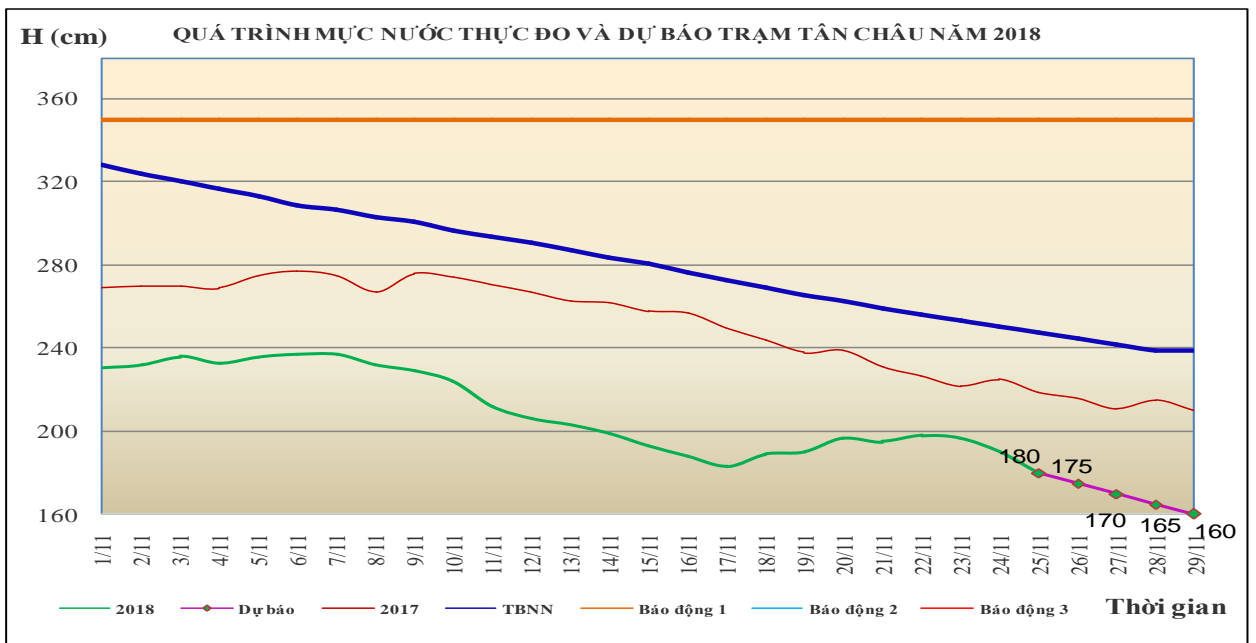


#### 4. Khu vực Tây Nguyên

Tóm tắt tình hình 24 giờ qua	Dự báo 24 giờ tới
<b>4.1. Sông Sê San:</b> Mức nước dao động theo điều tiết của hồ chứa	Mức nước dao động theo điều tiết của hồ chứa
<b>4.2. Sông Srêpôk:</b> Mức nước dao động theo điều tiết hồ chứa	Mức nước dao động theo điều tiết hồ chứa
<b>4.3. Các sông khác:</b> Mức nước có dao động	Mức nước có dao động
<p><b>Cảnh báo:</b> Từ ngày 25-26/11, trên các sông ở khu vực Tây Nguyên có khả năng xuất hiện 1 đợt lũ. Đỉnh lũ trên các sông lên mức BĐ1-BĐ2, riêng các sông suối nhỏ lên trên BĐ2. Nguy cơ cao xảy ra lũ quét, sạt lở đất vùng núi, ngập lụt vùng trũng tại các tỉnh Tây Nguyên.</p>	

#### 5. Khu vực Nam Bộ

Tóm tắt tình hình 24 giờ qua	Dự báo
Mức nước sông Cửu Long, sông Sài Gòn đang xuống. Mức nước cao nhất ngày 24/11, trên sông Tiền tại Tân Châu 1,90m; trên sông Hậu tại Châu Đốc 1,99m, trên sông Sài Gòn ở trên BĐ2.	Mức nước sông Cửu Long, sông Sài Gòn tiếp tục xuống. Đến ngày 29/11, mức nước cao nhất ngày tại Tân Châu xuống mức 1,60m; tại Châu Đốc xuống mức 1,65m, tại các trạm hạ lưu sông Cửu Long, sông Sài Gòn dưới BĐ1.



## 6. Bảng mực nước thực đo và dự báo

### 6.1. Khu vực Trung Bộ

Sông	Trạm	Mực nước thực đo (cm)		Mực nước dự báo (cm)	
		19h-24/11	7h-25/11	19h-25/11	7h-26/11
Mã	Giàng	-42	129 ↓	-45 ↓	130 ↑
Cả	Nam Đàn	34	155 ↑	65 ↓	145 ↑
La	Linh Cảm	-27	139 ↓	-30 ↓	140 ↑
Gianh	Mai Hóa	-14	67 ↓	-10 ↓	85 ↑
Hương	Kim Long	52	60 ↑	50 ↓	80 ↑
Thu Bồn	Câu Lâu	60	-19 ↓	65 ↑	-20 ↓
Trà Khúc	Trà Khúc	74	83 ↑	320 ↑	450 ↑
Kôn	Thạch Hòa	496	515 ↑	540 ↑	570 ↑
Ba	Phú Lâm	64	-41 ↓	80 ↑	-38 ↓

## 6.2. Khu vực Nam Bộ

Sông	Trạm	Mức nước cao nhất ngày (cm)					
		Thực đo	Dự báo				
		24/11	25/11	26/11	27/11	28/11	29/11
Sông Tiền	Tân Châu	190 ↓	180 ↓	175 ↓	170 ↓	165 ↓	160 ↓
Sông Hậu	Châu Đốc	199 ↓	186 ↓	180 ↓	175 ↓	170 ↓	165 ↓

*Tin phát lúc: 10h30'*

**PHÒNG DỰ BÁO THỦY VĂN TRUNG BỘ,  
TÂY NGUYÊN VÀ NAM BỘ**

**Duyệt bản tin:** Phùng Tiến Dũng

**Dự báo viên:** Vân, Thắng, Tùng, Huệ