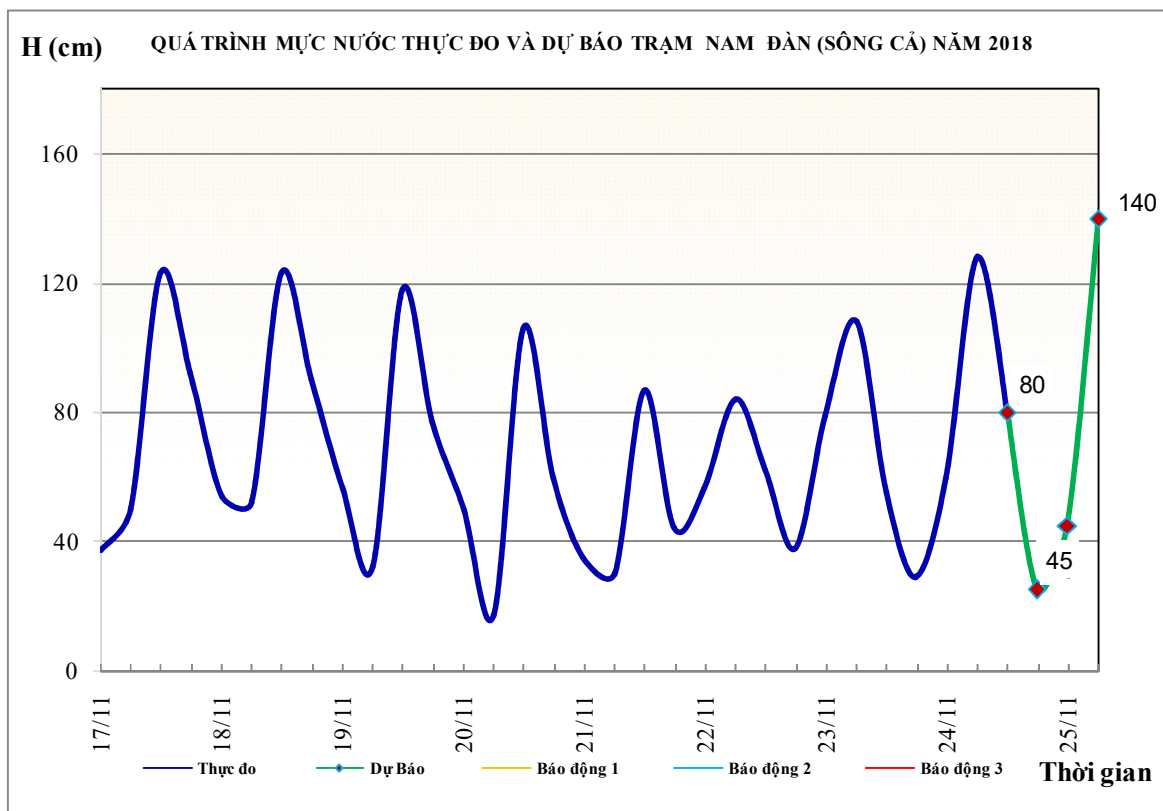


Hà Nội, ngày 24 tháng 11 năm 2018

BẢN TIN DỰ BÁO THỦY VĂN HẠN NGẮN CÁC SÔNG TRUNG BỘ, TÂY NGUYÊN VÀ NAM BỘ

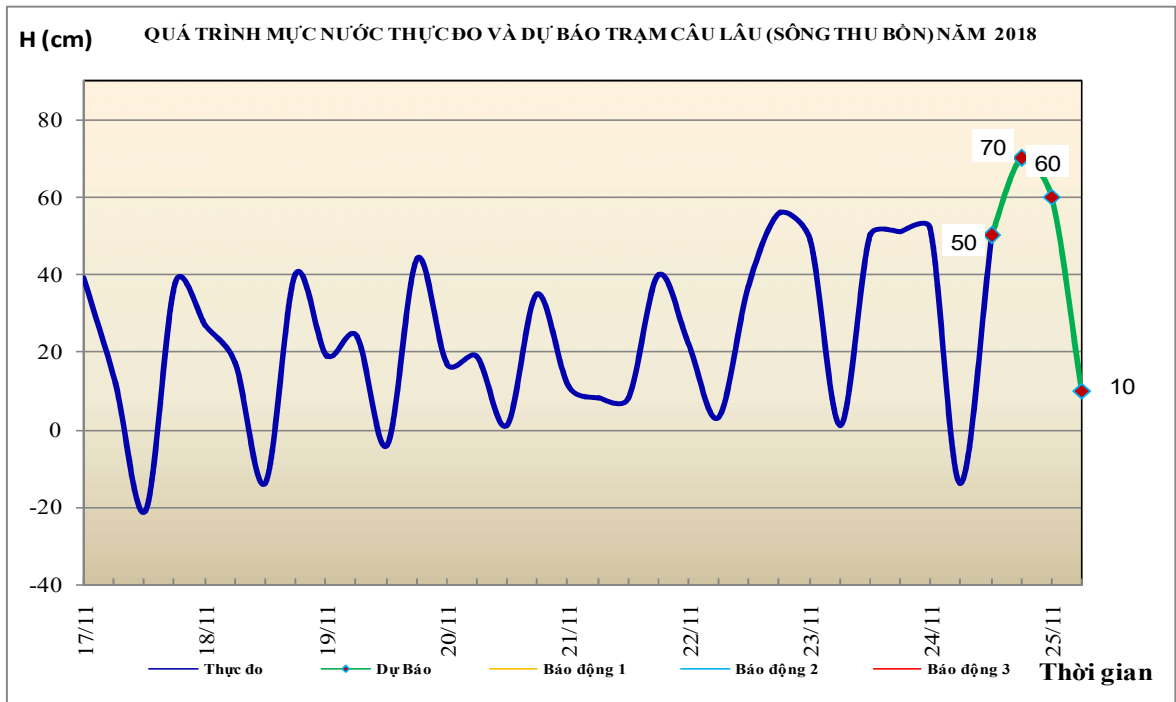
1. Khu vực Bắc Trung Bộ

| Tóm tắt tình hình 24 giờ qua | Dự báo 24 giờ tới |
|---|--|
| 1.1. Sông Bưởi: Mức nước biến đổi chậm | Mức nước biến đổi chậm |
| 1.2. Sông Mã: Mức nước trung, thượng lưu dao động theo điều tiết hồ chứa, hạ lưu biến đổi theo triều | Mức nước trung, thượng lưu dao động theo điều tiết hồ chứa, hạ lưu biến đổi theo triều |
| 1.3. Sông Chu: Mức nước biến đổi chậm | Mức nước dao động theo điều tiết hồ chứa. |
| 1.4. Sông Cả: Mức nước trung, thượng lưu biến đổi chậm, hạ lưu dao động theo triều | Mức nước trung, thượng lưu biến đổi chậm, hạ lưu dao động theo triều |
| 1.5. Sông La: Mức nước sông Ngàn Sâu, Ngàn Phố biến đổi chậm, sông La dao động theo triều | Mức nước sông Ngàn Sâu, Ngàn Phố biến đổi chậm; sông La dao động theo triều |



2. Khu vực Trung Trung Bộ

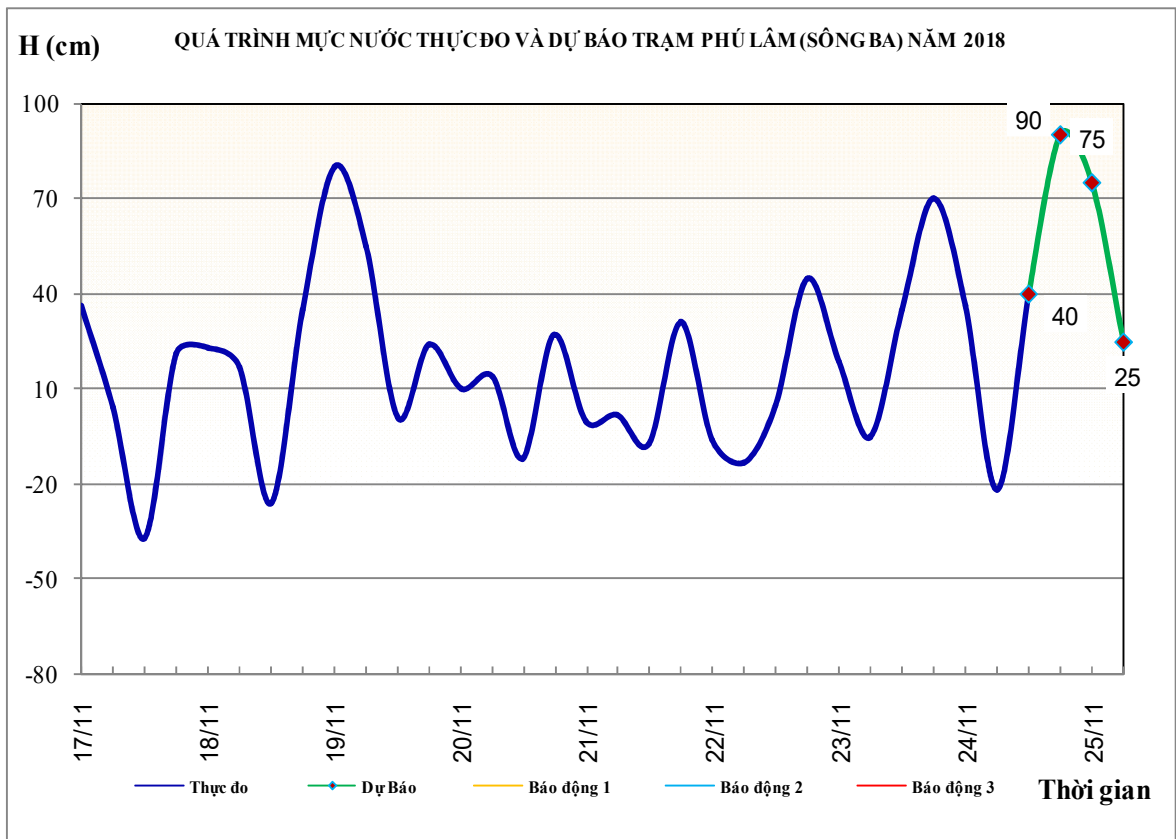
| Tóm tắt tình hình 24 giờ qua | Dự báo 24 giờ tới |
|--|---|
| 2.1. Sông Gianh: Mức nước biến đổi chậm. | Mức nước có dao động. |
| 2.2. Sông Hương: Mức nước có dao động. | Mức nước có dao động. |
| 2.3. Sông Vu Gia - Thu Bồn: Mức nước có dao động. | Tối và đêm nay, mực nước thượng lưu sẽ lên, hạ lưu có dao động. |
| 2.4. Sông Trà Khúc: Mức nước có dao động | Tối và đêm nay, mực nước trên sông sẽ lên. |
| 2.5. Các sông khác: Mức nước các sông từ Quảng Trị đến Quảng Ngãi có dao động. | Từ tối và đêm nay, mực nước trung thượng lưu các sông từ Thừa Thiên Huế đến Quảng Ngãi sẽ lên; các sông khác có dao động. |
| <p>Cảnh báo: Từ nay đến 27/11, trên các sông từ Quảng Trị đến Quảng Ngãi có khả năng xuất hiện một đợt lũ. Đỉnh lũ trên các sông từ Quảng Trị đến Quảng Ngãi phổ biến ở mức BĐ1-BĐ2 và trên BĐ2, cục bộ các sông nhỏ lên mức BĐ3. Nguy cơ cao xảy ra lũ quét, sạt lở đất vùng núi, ngập lụt vùng trũng thấp, đô thị tại các tỉnh trên.</p> | |



3. Khu vực Nam Trung Bộ

| Tóm tắt tình hình 24 giờ qua | Dự báo 24 giờ tới |
|---|--|
| 3.1. Sông Kôn: Mức nước đang lên. | Mức nước tiếp tục lên. |
| 3.2. Sông Ba: Thượng, trung lưu biến đổi chậm, hạ lưu dao động theo điều tiết của thủy điện. | Mức nước có dao động. |
| 3.3. Sông Cái Nha Trang: Đang lên. | Khả năng xuất hiện một đợt lũ, trong đợt |

| | |
|---|--|
| | lũ đỉnh lũ có khả năng lên BĐ2-BĐ3. |
| 3.4. Các sông khác: Có dao động. | Khả năng xuất hiện một đợt lũ, trong đợt lũ đỉnh lũ có khả năng lên BĐ2-BĐ3. |
| Cảnh báo: Nguy cơ cao xảy ra lũ quét, sạt lở đất ở vùng núi và ngập lụt tại vùng trũng thấp, đô thị, có khả năng ngập lụt diện rộng tại các tỉnh Nam Trung Bộ. | |

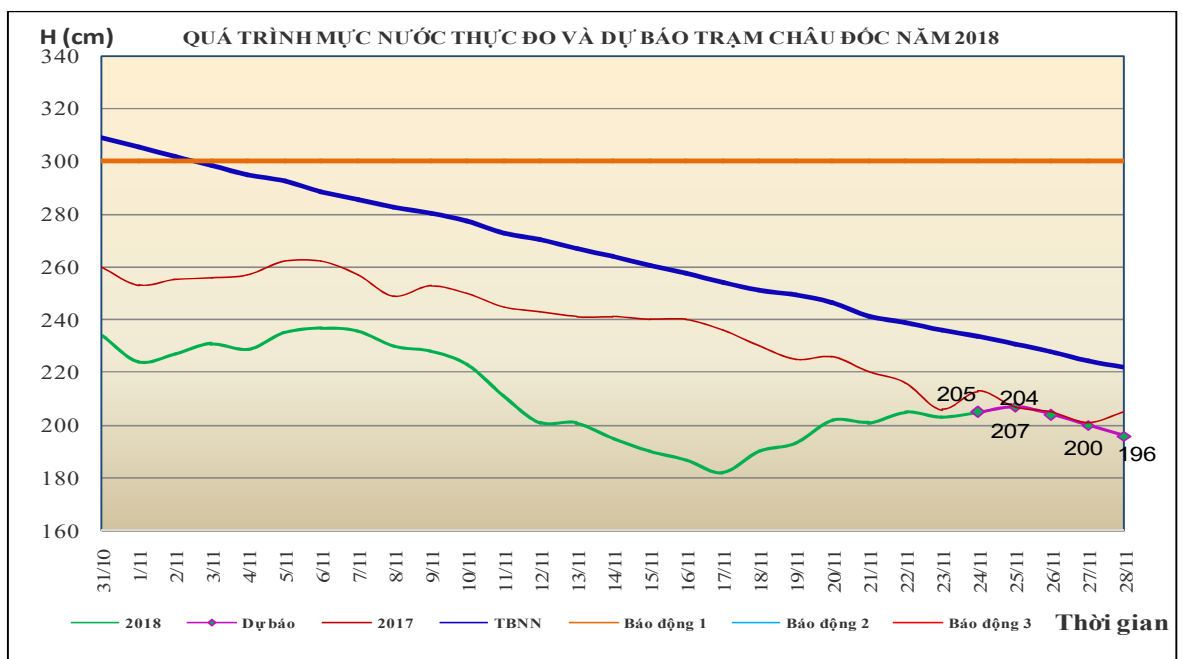
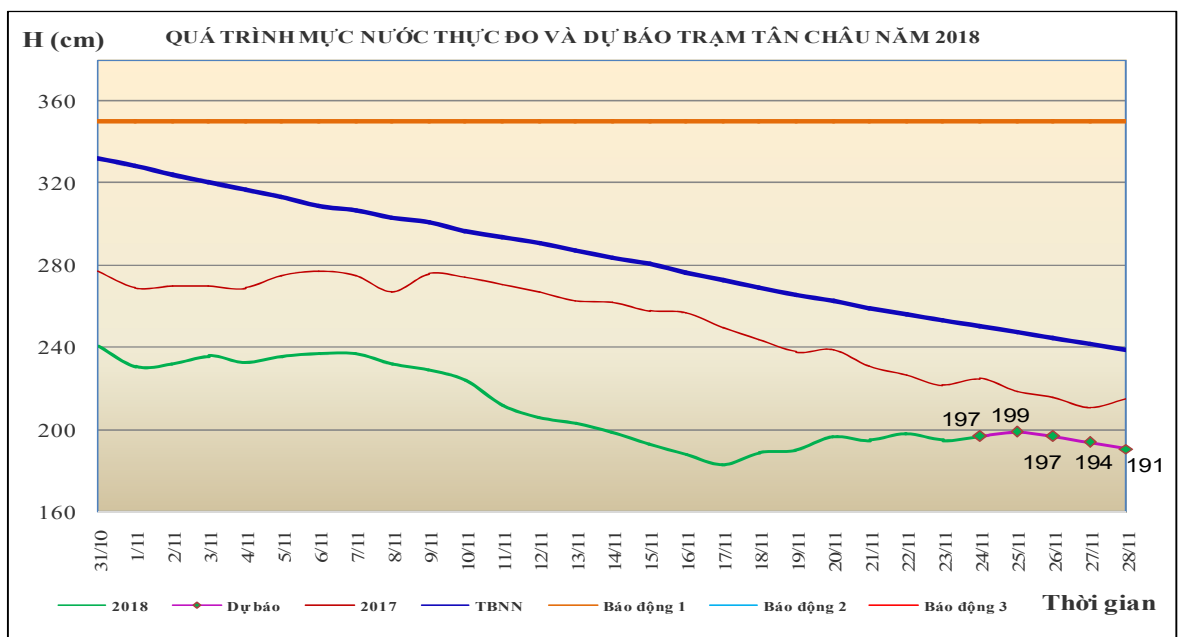


4. Khu vực Tây Nguyên

| Tóm tắt tình hình 24 giờ qua | Dự báo 24 giờ tới |
|--|--|
| 4.1. Sông Sê San: Mức nước dao động theo điều tiết của hồ chứa | Mức nước dao động theo điều tiết của hồ chứa |
| 4.2. Sông Srêpôk: Mức nước dao động theo điều tiết hồ chứa | Mức nước có dao động |
| 4.3. Các sông khác: Mức nước biến đổi chậm | Mức nước biến đổi chậm |
| Cảnh báo: Từ ngày 24-26/11, trên các sông ở khu vực Tây Nguyên có khả năng xuất hiện 1 đợt lũ. Đỉnh lũ trên các sông lên mức BĐ1-BĐ2, trên các sông nhỏ lên trên BĐ2. Nguy cơ cao xảy ra lũ quét, sạt lở đất vùng núi, ngập lụt vùng trũng tại các tỉnh Tây Nguyên. | |

5. Khu vực Nam Bộ

| Tóm tắt tình hình 24 giờ qua | Dự báo |
|---|---|
| Mức nước sông Cửu Long, sông Sài Gòn biến đổi chậm. Mức nước cao nhất ngày 23/11, trên sông Tiền tại Tân Châu 1,95m; trên sông Hậu tại Châu Đốc 2,03m, trên sông Sài Gòn ở mức BĐ3. | Mức nước sông Cửu Long tiếp tục lên theo triều và đạt mức cao nhất vào ngày 24-25/11, mức nước cao nhất ngày tại Tân Châu lên mức 1,99m; tại Châu Đốc lên mức 2,07m, tại các trạm hạ lưu sông Cửu Long, sông Sài Gòn lên mức BĐ2-BĐ3 và trên BĐ3, sau đó xuống. Đến ngày 28/11, mức nước cao nhất ngày tại Tân Châu xuống mức 1,91m; tại Châu Đốc xuống mức 1,96m, tại các trạm hạ lưu sông Cửu Long, sông Sài Gòn xuống mức BĐ1-BĐ2. |



6. Bảng mực nước thực đo và dự báo

6.1. Khu vực Trung Bộ

| Sông | Trạm | Mực nước thực đo (cm) | | | Mực nước dự báo (cm) | | | |
|----------|-----------|-----------------------|----------|---|----------------------|---|----------|---|
| | | 19h-23/11 | 7h-24/11 | | 19h-24/11 | | 7h-25/11 | |
| Mã | Giàng | -58 | 98 | ↓ | -60 | ↓ | 150 | ↑ |
| Cả | Nam Đàn | 29 | 128 | ↑ | 25 | ↓ | 140 | ↑ |
| La | Linh Cảm | -17 | 109 | ↓ | -70 | ↓ | 150 | ↑ |
| Gianh | Mai Hóa | -28 | 49 | ↓ | -15 | ↓ | 80 | ↑ |
| Hương | Kim Long | 43 | 37 | ↓ | 45 | ↑ | 75 | ↑ |
| Thu Bồn | Câu Lâu | 51 | -14 | ↑ | 70 | ↑ | 10 | ↓ |
| Trà Khúc | Trà Khúc | 67 | 62 | ↓ | 85 | ↑ | 150 | ↑ |
| Kôn | Thạch Hòa | 483 | 508 | ↑ | 530 | ↑ | 600 | ↑ |
| Ba | Phú Lâm | 70 | -22 | ↓ | 90 | ↑ | 25 | ↓ |

6.2. Khu vực Nam Bộ

| Sông | Trạm | Mực nước cao nhất ngày (cm) | | | | | |
|-----------|----------|-----------------------------|--------|-------|-------|-------|-------|
| | | Thực đo | Dự báo | | | | |
| | | | 23/11 | 24/11 | 25/11 | 26/11 | 27/11 |
| Sông Tiền | Tân Châu | 197 ↓ | 197 → | 199 ↑ | 197 ↓ | 194 ↓ | 191 ↓ |
| Sông Hậu | Châu Đốc | 204 ↓ | 205 ↑ | 207 ↑ | 204 ↓ | 200 ↓ | 196 ↓ |

Tin phát lúc: 10h30'

Duyệt bản tin: Phùng Tiến Dũng

**PHÒNG DỰ BÁO THỦY VĂN TRUNG BỘ,
TÂY NGUYÊN VÀ NAM BỘ**

Dự báo viên: Huệ, Chiến, Tùng, Vân, Thắng