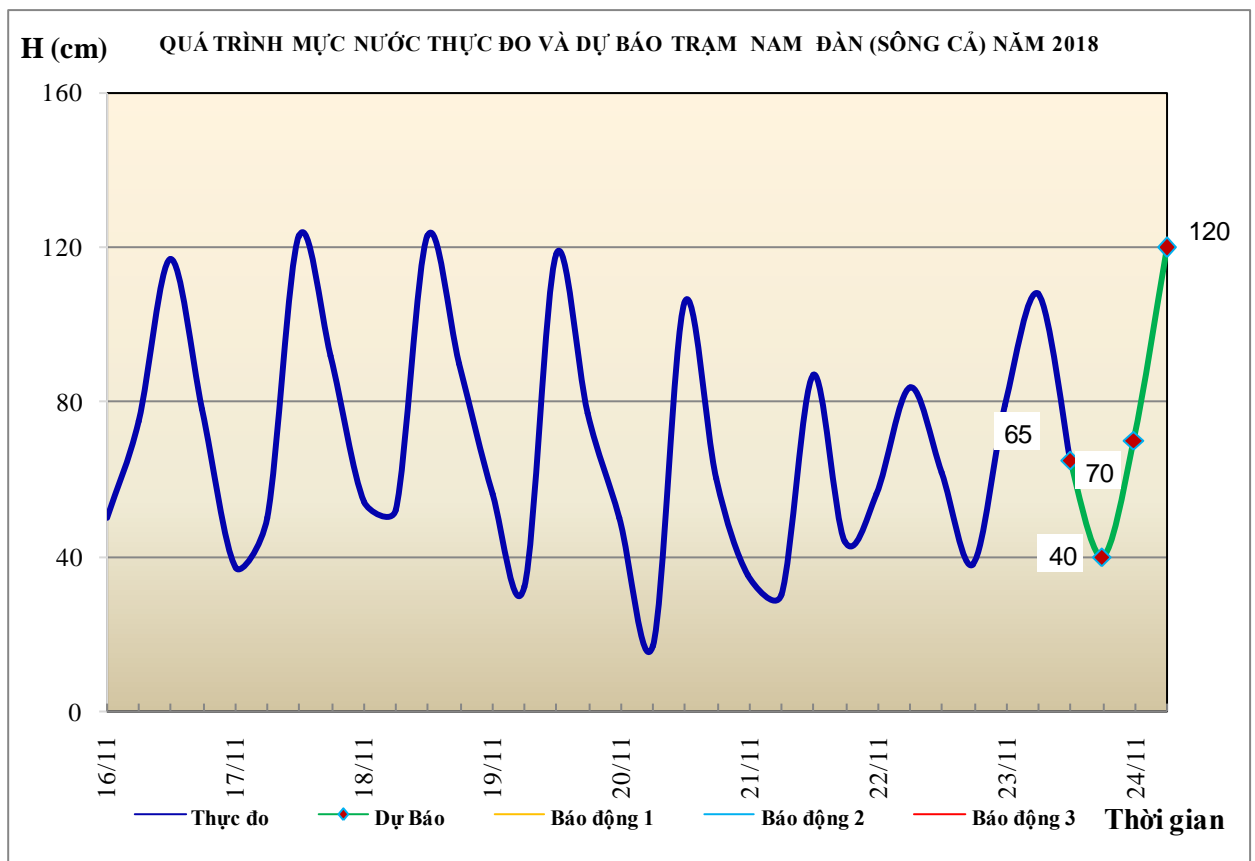


Hà Nội, ngày 23 tháng 11 năm 2018

BẢN TIN DỰ BÁO THỦY VĂN HẠN NGẮN
CÁC SÔNG TRUNG BỘ, TÂY NGUYÊN VÀ NAM BỘ

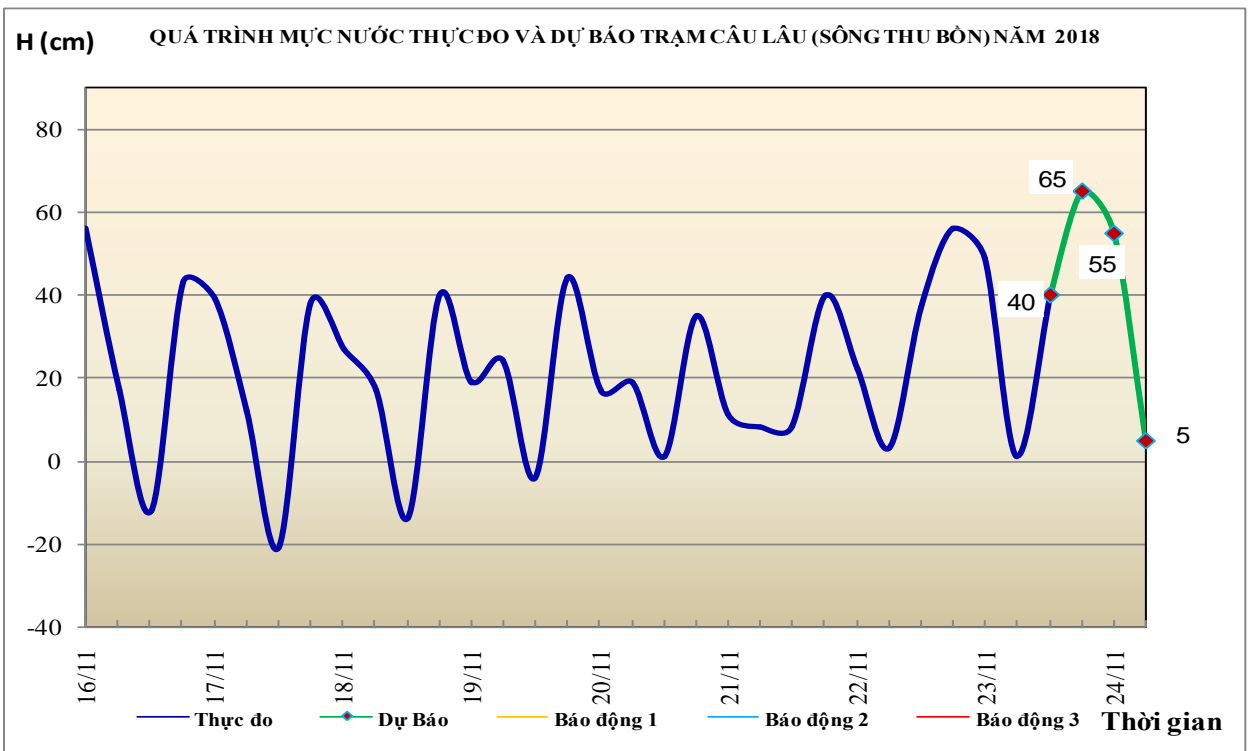
1. Khu vực Bắc Trung Bộ

Tóm tắt tình hình 24 giờ qua	Dự báo 24 giờ tới
1.1. Sông Bưởi: Mức nước biến đổi chậm	Mức nước biến đổi chậm
1.2. Sông Mã: Mức nước trung, thượng lưu dao động theo điều tiết hồ chứa, hạ lưu biến đổi theo triều	Mức nước trung, thượng lưu dao động theo điều tiết hồ chứa, hạ lưu biến đổi theo triều
1.3. Sông Chu: Mức nước biến đổi chậm	Mức nước dao động theo điều tiết hồ chứa.
1.4. Sông Cả: Mức nước trung, thượng lưu biến đổi chậm, hạ lưu dao động theo triều	Mức nước trung, thượng lưu biến đổi chậm, hạ lưu dao động theo triều
1.5. Sông La: Mức nước sông Ngàn Sâu, Ngàn Phố biến đổi chậm, sông La dao động theo triều	Mức nước sông Ngàn Sâu, Ngàn Phố biến đổi chậm; sông La dao động theo triều



2. Khu vực Trung Trung Bộ

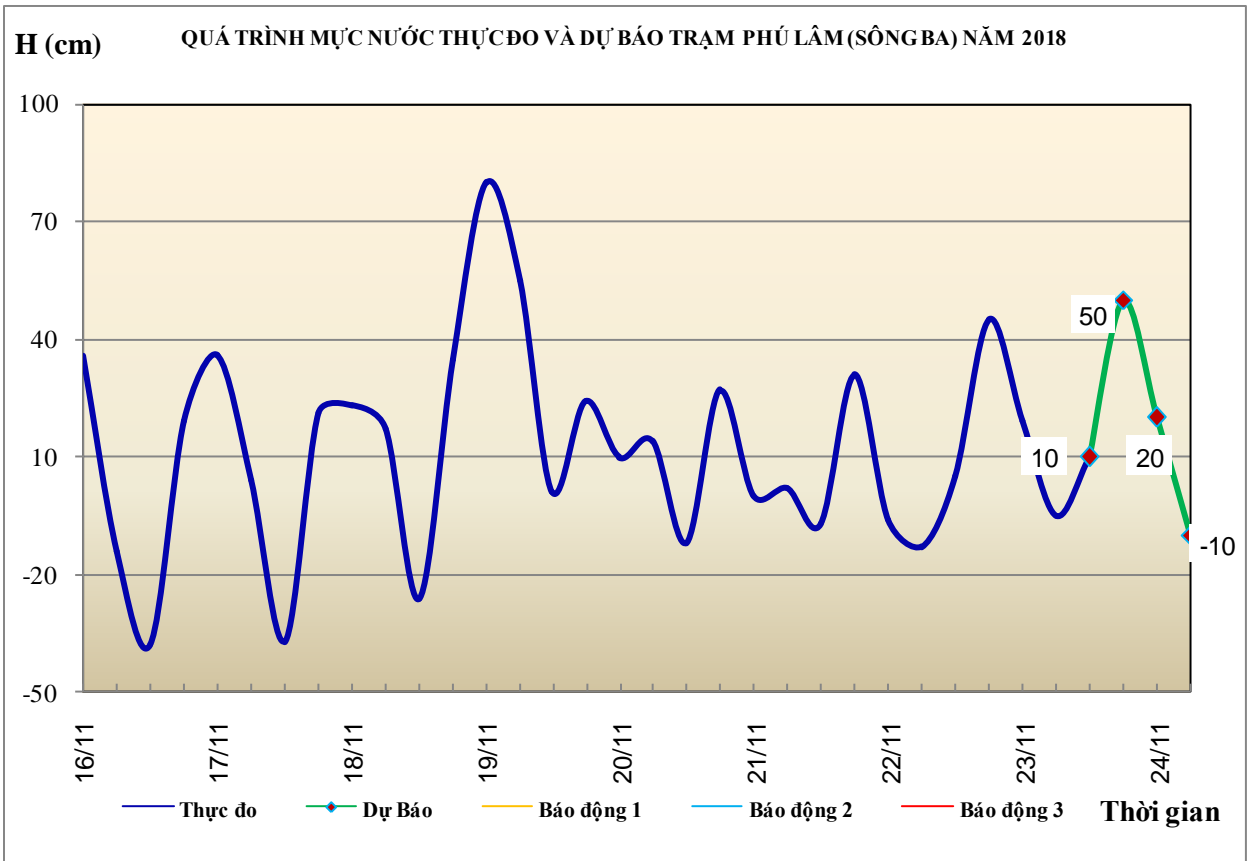
Tóm tắt tình hình 24 giờ qua	Dự báo 24 giờ tới
2.1. Sông Gianh: Mức nước trung, thượng lưu có dao động, hạ lưu biến đổi chậm.	Mức nước có dao động.
2.2. Sông Hương: Mức nước thượng lưu có dao động với biên độ 1,0-1,2m, hạ lưu đang lên chậm.	Mức nước trung, thượng lưu có dao động, hạ lưu tiếp tục lên chậm.
2.3. Sông Vu Gia - Thu Bồn: Mức nước biến đổi chậm.	Tối và đêm nay, mức nước trung thượng lưu sẽ lên, hạ lưu có dao động.
2.4. Sông Trà Khúc: Mức nước biến đổi chậm	Tối và đêm nay, mức nước trung thượng lưu sẽ lên, hạ lưu có dao động.
2.5. Các sông khác: Mức nước các sông ở Quảng Bình đến Thừa Thiên Huế có dao động; các sông ở Quảng Nam, Quảng Ngãi biến đổi chậm.	Từ tối và đêm nay, mức nước trung thượng lưu các sông từ Thừa Thiên Huế đến Quảng Ngãi sẽ lên; các sông khác có dao động.
<p>Cảnh báo: Từ ngày 24-27/11, trên các sông từ Quảng Trị đến Quảng Ngãi có khả năng xuất hiện một đợt lũ. Đỉnh lũ trên các sông từ Quảng Trị đến Quảng Ngãi phổ biến ở mức BĐ1-BĐ2 và trên BĐ2, cục bộ có sông ở mức BĐ3. Nguy cơ cao xảy ra lũ quét, sạt lở đất vùng núi, ngập lụt vùng trũng thấp, đô thị tại các tỉnh trên.</p>	



3. Khu vực Nam Trung Bộ

Tóm tắt tình hình 24 giờ qua	Dự báo 24 giờ tới
3.1. Sông Kôn: Mức nước có dao động.	Mức nước có dao động.
3.2. Sông Ba: Thượng, trung lưu biến đổi chậm, hạ lưu dao động theo điều tiết của thủy điện.	Thượng, trung lưu có dao động, hạ lưu dao động theo điều tiết của thủy điện.
3.3. Sông Cái Nha Trang: Mức nước	Mức nước có dao động.

biến đổi chậm.	
3.4. Các sông khác: Mức nước biến đổi chậm.	Mức nước có dao động.
Cảnh báo: Từ 24-26/11, trên các sông từ Bình Định đến Bình Thuận khả năng xuất hiện một đợt lũ diện rộng. Trong đợt lũ này đỉnh lũ trên các sông từ Bình Định đến Bình Thuận lên mức BĐ2- BĐ3 và trên BĐ3. Nguy cơ cao xảy ra lũ quét, sạt lở đất ở vùng núi và ngập lụt tại vùng trũng thấp, đô thị; có khả năng ngập lụt diện rộng tại các tỉnh Nam Trung Bộ.	

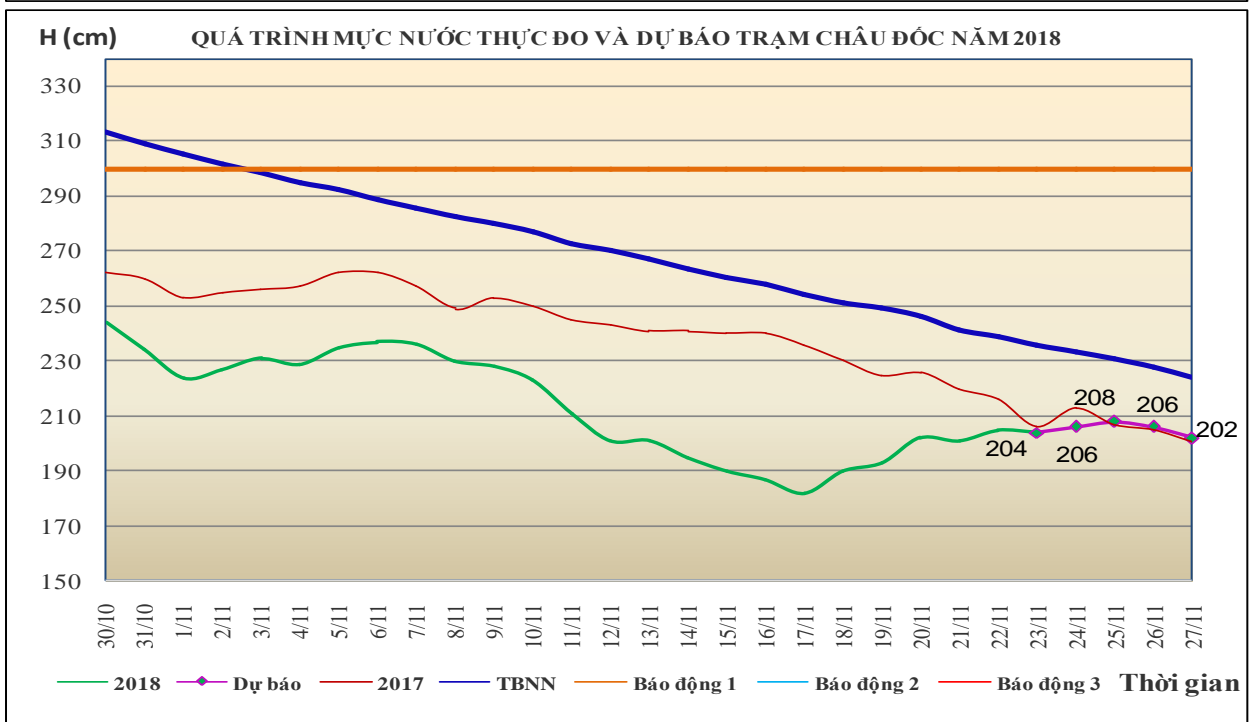
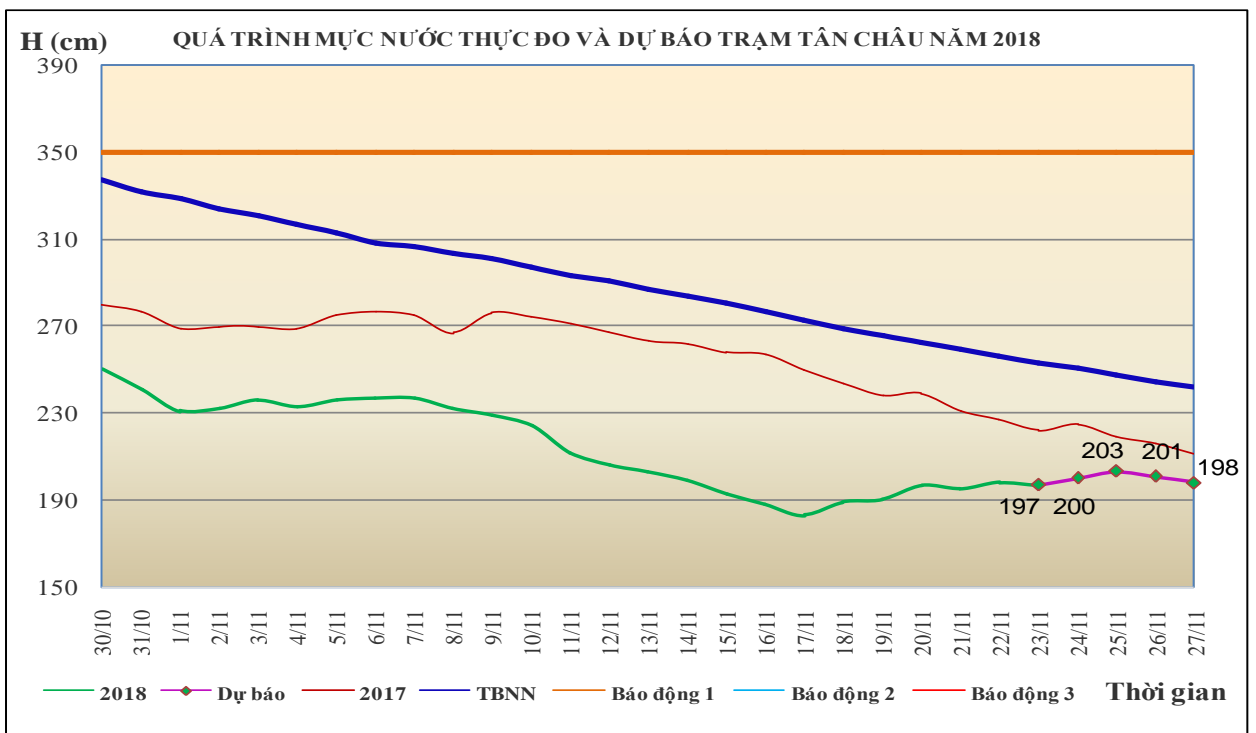


4. Khu vực Tây Nguyên

Tóm tắt tình hình 24 giờ qua	Dự báo 24 giờ tới
4.1. Sông Sê San: Mức nước dao động theo điều tiết của hồ chứa	Mức nước dao động theo điều tiết của hồ chứa
4.2. Sông Srêpôk: Mức nước dao động theo điều tiết hồ chứa	Mức nước có dao động
4.3. Các sông khác: Mức nước biến đổi chậm	Mức nước biến đổi chậm
Cảnh báo: Từ ngày 24-26/11, trên các sông ở khu vực Tây Nguyên có khả năng xuất hiện 1 đợt lũ. Đỉnh lũ trên các sông lên mức BĐ1-BĐ2, riêng các sông suối nhỏ lên mức BĐ2-BĐ3 và trên BĐ3. Nguy cơ cao xảy ra lũ quét, sạt lở đất vùng núi, ngập lụt vùng trũng tại các tỉnh Tây Nguyên.	

5. Khu vực Nam Bộ

Tóm tắt tình hình 24 giờ qua	Dự báo
Mực nước sông Cửu Long, sông Sài Gòn đang lên theo triều. Mực nước cao nhất ngày 22/11, trên sông Tiền tại Tân Châu 1,98m; trên sông Hậu tại Châu Đốc 2,05m, trên sông Sài Gòn tại trạm Phú An ở mức BĐ3.	Mực nước sông Cửu Long tiếp tục lên theo triều và đạt mức cao nhất vào ngày 24-25/11, mực nước cao nhất ngày tại Tân Châu lên mức 2,03m; tại Châu Đốc lên mức 2,08m, tại các trạm hạ lưu sông Cửu Long, sông Sài Gòn lên mức BĐ2-BĐ3 và trên BĐ3, sau đó xuống. Đến ngày 27/11, mực nước cao nhất ngày tại Tân Châu xuống mức 1,98m; tại Châu Đốc xuống mức 2,02m, tại các trạm hạ lưu sông Cửu Long, sông Sài Gòn xuống mức BĐ1-BĐ2.



6. Bảng mực nước thực đo và dự báo

6.1. Khu vực Trung Bộ

Sông	Trạm	Mực nước thực đo (cm)		Mực nước dự báo (cm)	
		19h-22/11	7h-23/11	19h-23/11	7h-24/11
Mã	Giàng	-45	59 ↓	-50 ↓	100 ↑
Cả	Nam Đàn	38	108 ↓	40 ↓	120 ↑
La	Linh Cảm	-37	76 ↓	30 ↓	160 ↑
Gianh	Mai Hóa	-23	26 ↓	-25 ↓	45 ↑
Hương	Kim Long	47	75 ↑	91 ↑	105 ↑
Thu Bồn	Câu Lâu	56	1 ↑	65 ↑	5 ↓
Trà Khúc	Trà Khúc	57	36 ↓	50 ↑	80 ↑
Kôn	Thạch Hòa	495	511 ↑	510 ↓	520 ↑
Ba	Phú Lâm	45	-5 ↓	50 ↑	-10 ↓

6.2. Khu vực Nam Bộ

Sông	Trạm	Mực nước cao nhất ngày (cm)					
		Thực đo	Dự báo				
		22/11	23/11	24/11	25/11	26/11	27/11
Sông Tiền	Tân Châu	198 ↑	197 ↓	200 ↑	203 ↑	201 ↓	198 ↓
Sông Hậu	Châu Đốc	205 ↑	204 ↓	206 ↑	208 ↑	206 ↓	202 ↓

Tin phát lúc: 10h30'

Duyệt bản tin: Phùng Tiến Dũng

**PHÒNG DỰ BÁO THỦY VĂN TRUNG BỘ,
TÂY NGUYÊN VÀ NAM BỘ**

Dự báo viên: Huệ, Trang, Tùng, Vân, Thắng