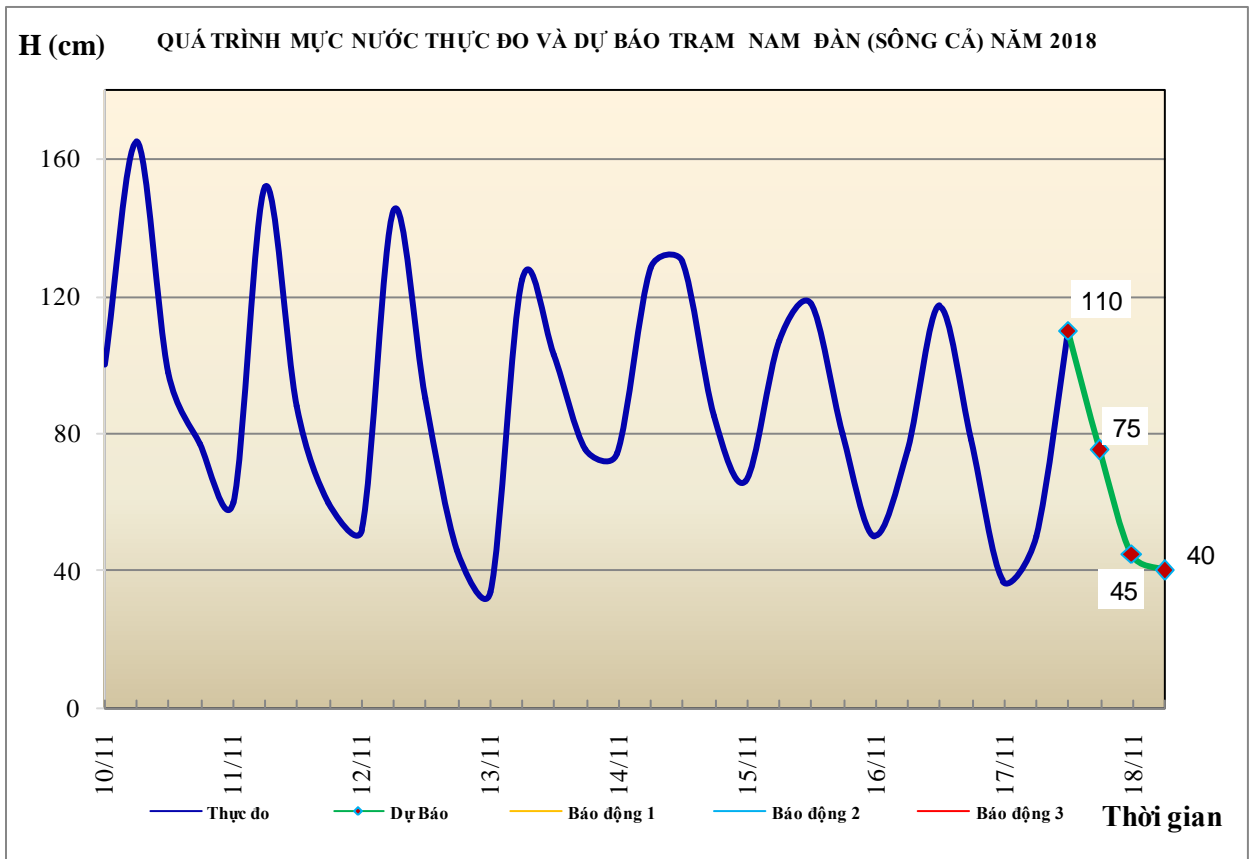


Hà Nội, ngày 17 tháng 11 năm 2018

BẢN TIN DỰ BÁO THỦY VĂN HẠN NGẮN
CÁC SÔNG TRUNG BỘ, TÂY NGUYÊN VÀ NAM BỘ

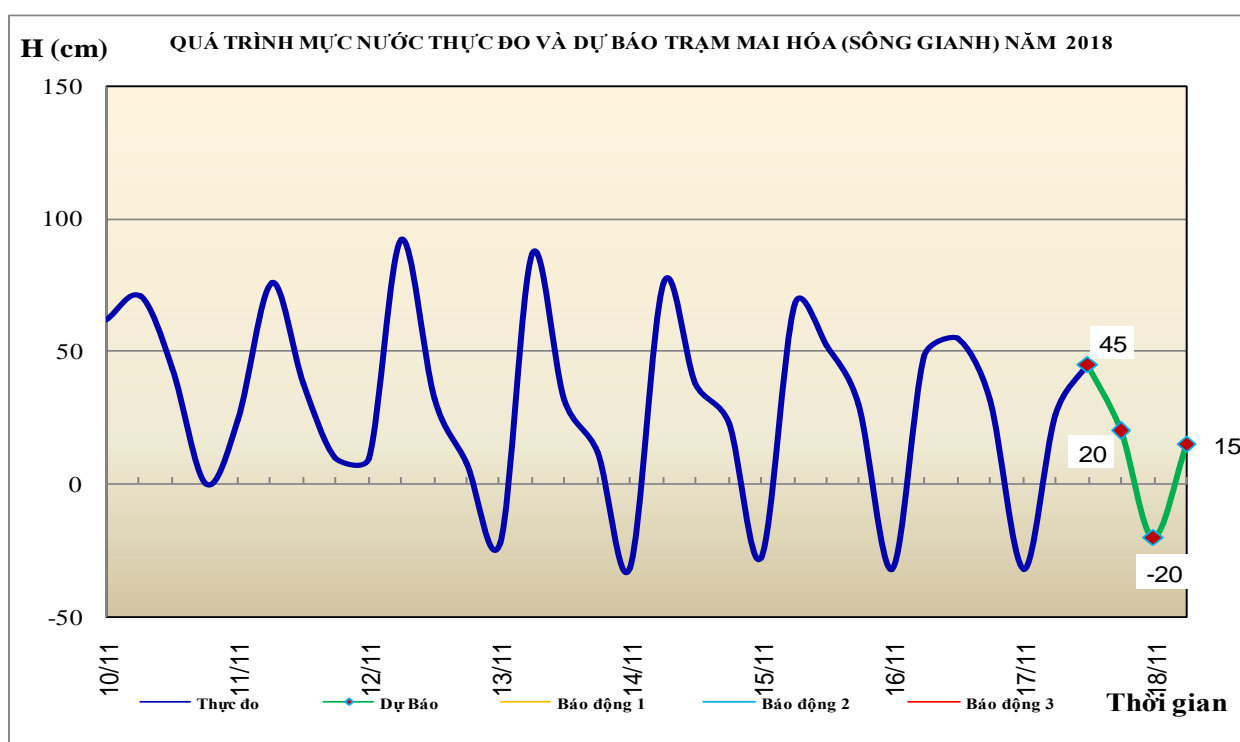
1. Khu vực Bắc Trung Bộ

Tóm tắt tình hình 24 giờ qua	Dự báo 24 giờ tới
1.1. Sông Bưởi: Mức nước biến đổi chậm.	Mức nước biến đổi chậm
1.2. Sông Mã: Mức nước trung, thượng lưu dao động theo điều tiết hồ chứa, hạ lưu biến đổi theo triều	Mức nước trung, thượng lưu dao động theo điều tiết hồ chứa, hạ lưu biến đổi theo triều
1.3. Sông Chu: Mức nước biến đổi chậm	Mức nước dao động theo điều tiết hồ chứa
1.4. Sông Cả: Mức nước trung, thượng lưu biến đổi chậm, hạ lưu dao động theo triều	Mức nước trung, thượng lưu biến đổi chậm, hạ lưu dao động theo triều
1.5. Sông La: Mức nước sông Ngàn Sâu, Ngàn Phố biến đổi chậm, sông La dao động theo triều	Mức nước sông Ngàn Sâu, Ngàn Phố biến đổi chậm; sông La dao động theo triều



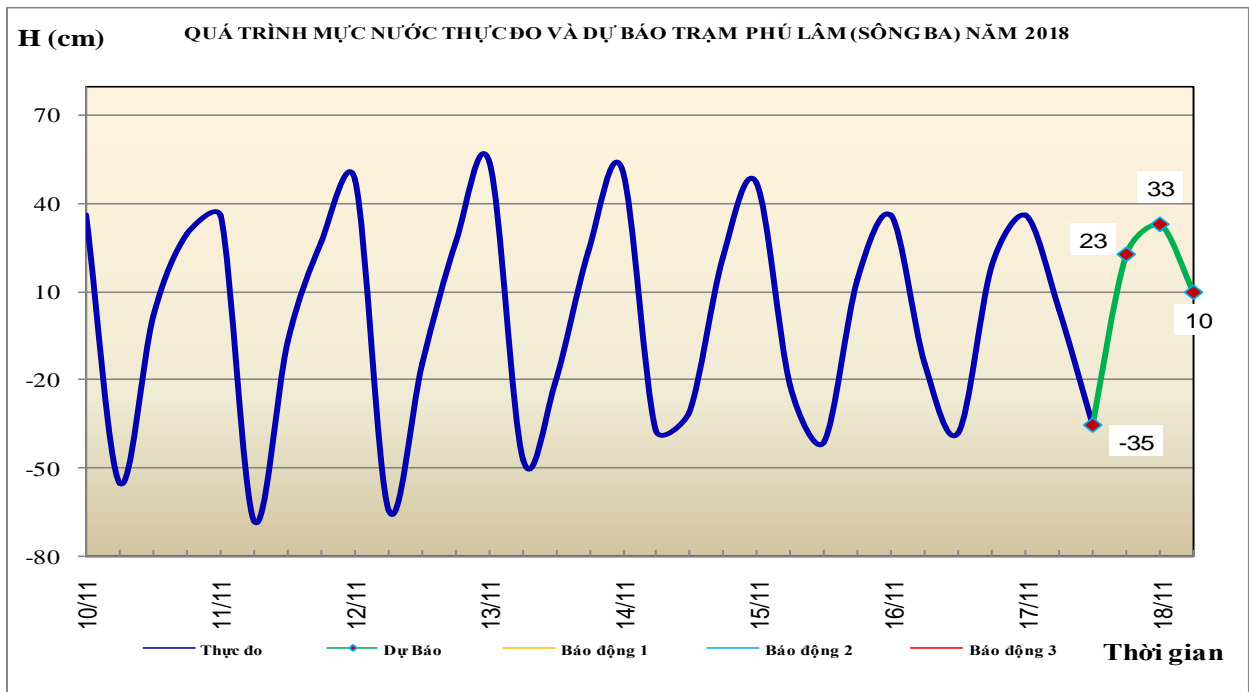
2. Khu vực Trung Trung Bộ

Tóm tắt tình hình 24 giờ qua	Dự báo 24 giờ tới
2.1. Sông Gianh: Mức nước biến đổi chậm	Mức nước biến đổi chậm
2.2. Sông Hương: Mức nước biến đổi chậm	Mức nước biến đổi chậm
2.3. Sông Vu Gia - Thu Bồn: Mức nước biến đổi chậm	Mức nước biến đổi chậm
2.4. Sông Trà Khúc: Mức nước biến đổi chậm	Mức nước biến đổi chậm
2.5. Các sông khác: Mức nước biến đổi chậm	Mức nước biến đổi chậm



3. Khu vực Nam Trung Bộ

Tóm tắt tình hình 24 giờ qua	Dự báo 24 giờ tới
3.1. Sông Kôn: Mức nước biến đổi chậm	Mức nước biến đổi chậm
3.2. Sông Ba: Thượng, trung lưu biến đổi chậm, hạ lưu dao động theo điều tiết của thủy điện	Thượng, trung lưu có dao động, hạ lưu dao động theo điều tiết của thủy điện
3.3. Sông Cái Nha Trang: Mức nước có dao động	Mức nước có dao động.
3.4. Các sông khác: Mức nước trên sông Lũy có dao động. Các sông khác biến đổi chậm	Mức nước có dao động.
Cảnh báo: Từ đêm ngày 17-19/11, các sông thuộc khu vực Nam Trung Bộ có khả năng xuất hiện một đợt lũ. Nguy cơ cao xảy ra lũ quét và sạt lở đất ở vùng núi và ngập úng ở vùng trũng thấp thuộc khu vực trên.	

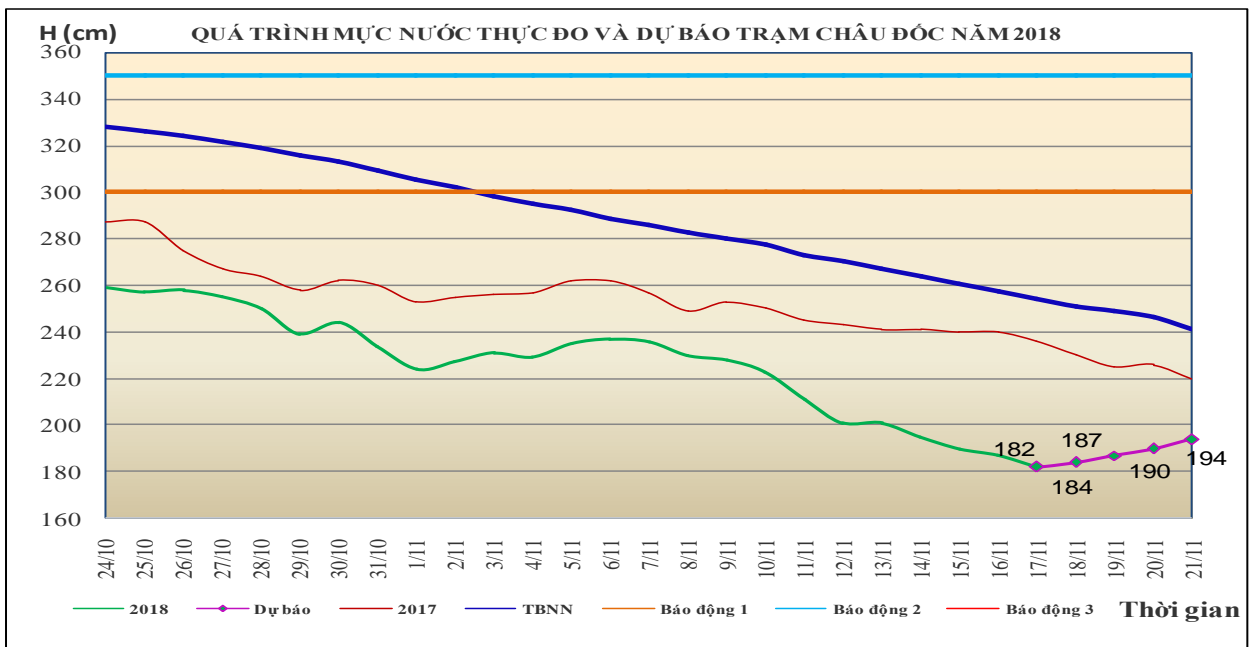
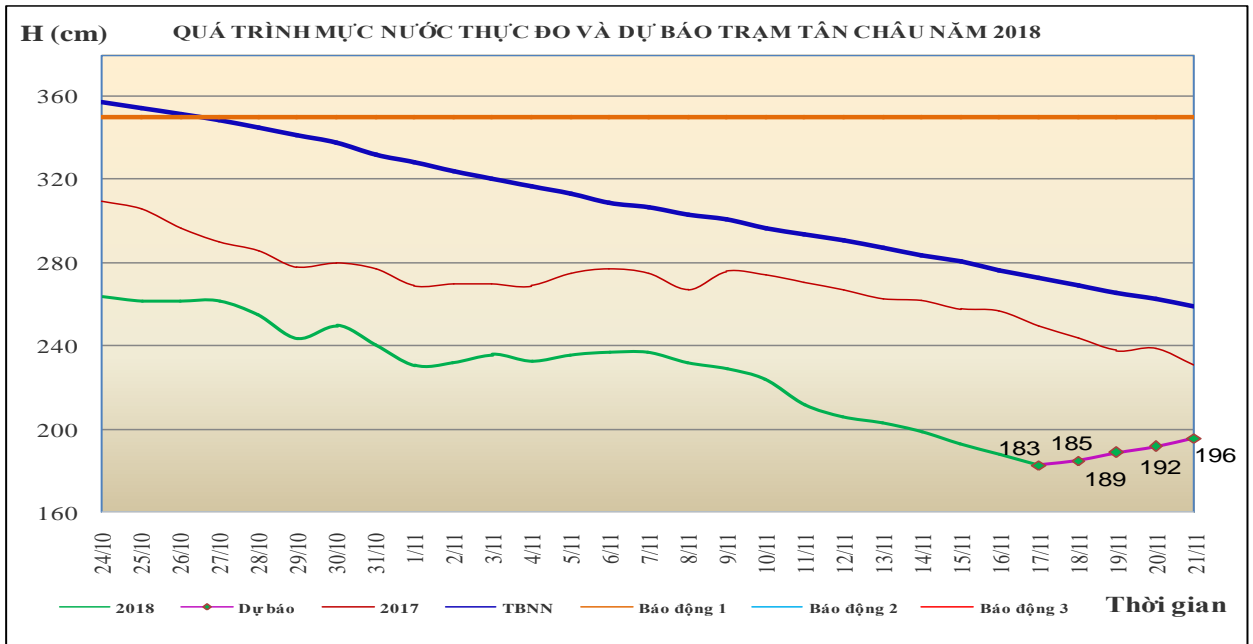


4. Khu vực Tây Nguyên

Tóm tắt tình hình 24 giờ qua	Dự báo 24 giờ tới
4.1. Sông Sê San: Mức nước các sông biến đổi chậm	Mức nước các sông biến đổi chậm
4.2. Sông Srêpôk: Mức nước dao động theo điều tiết hồ chứa	Mức nước dao động theo điều tiết hồ chứa
4.3. Các sông khác: Mức nước các sông biến đổi chậm	Mức nước các sông biến đổi chậm
<p>Cảnh báo: Từ đêm ngày 17-19/11, các sông thuộc khu vực Nam Tây Nguyên có khả năng xuất hiện một đợt lũ. Nguy cơ cao xảy ra lũ quét và sạt lở đất ở vùng núi và ngập úng ở vùng trũng thấp thuộc khu vực trên.</p>	

5. Khu vực Nam Bộ

Tóm tắt tình hình 24 giờ qua	Dự báo
Mức nước đầu nguồn sông Cửu Long đang xuống theo triều. Mức nước cao nhất ngày 16/11, trên sông Tiền tại Tân Châu 1,88m; trên sông Hậu tại Châu Đốc 1,87m.	Trong 1-2 ngày tới, mức nước sông Cửu Long tiếp tục xuống sau đó lên lại theo triều. Đến ngày 21/11, mức nước cao nhất ngày tại Tân Châu lên mức 1,96m; tại Châu Đốc lên mức 1,94m, tại các trạm hạ lưu sông Cửu Long, sông Sài Gòn lên mức BĐ1-BĐ2.



6. Bảng mực nước thực đo và dự báo

6.1. Khu vực Trung Bộ

Sông	Trạm	Mực nước thực đo (cm)		Mực nước dự báo (cm)	
		19h-16/11	7h-17/11	19h-17/11	7h-18/11
Mã	Giàng	19	85 ↑	35 ↓	80 ↑
Cả	Nam Đàn	78	50 ↑	75 ↑	40 ↓
La	Linh Cảm	27	42 ↑	35 ↓	30 ↓
Gianh	Mai Hóa	32	26 ↑	20 ↓	15 ↓
Hương	Kim Long	44	43 ↓	40 ↓	40 →
Thu Bồn	Câu Lâu	43	12 ↓	45 ↑	15 ↓
Trà Khúc	Trà Khúc	50	39 ↓	50 ↑	40 ↓
Kôn	Thạch Hòa	446	445 →	445 →	449 ↑
Ba	Phú Lâm	19	4 ↓	23 ↑	10 ↓

6.2. Khu vực Nam Bộ

Sông	Trạm	Mức nước cao nhất ngày (cm)					
		Thực đo	Dự báo				
		16/11	17/11	18/11	19/11	20/11	21/11
Sông Tiền	Tân Châu	188 ↓	183 ↓	185 ↑	189 ↑	192 ↑	196 ↑
Sông Hậu	Châu Đốc	187 ↓	182 ↓	184 ↑	187 ↑	190 ↑	194 ↑

Tin phát lúc: 10h30'

Duyệt bản tin: Phùng Tiến Dũng

**PHÒNG DỰ BÁO THỦY VĂN TRUNG BỘ,
TÂY NGUYÊN VÀ NAM BỘ**

Dự báo viên: Huệ, Chiến, Tùng, Vân, Thắng