TRUNG TÂM
KHÍ TƯỢNG THỦY VĂN QUỐC GIA
TRUNG TÂM DỰ BÁO
KHÍ TƯỢNG THỦY VĂN TRUNG ƯƠNG

Số: 116-HN/TVTB

CỘNG HÒA XÃ HỘI CHỦ NGHĨA VIỆT NAM
Độc lập - Tự do - Hạnh phúc

Hà Nội, ngày 28 tháng 9 năm 2017

BẢN TIN DỰ BÁO THUỶ VĂN HẠN NGẮN CÁC SÔNG TRUNG BỘ, TÂY NGUYÊN VÀ NAM BỘ

1. Khu vực Bắc Trung Bộ

Tóm tắt tình hình 24 giờ qua	Dự báo 24 giờ tới
1.1. Sông Bưởi: Mực nước trên sông Bưởi đang xuống	Mực nước tiếp tục xuống
1.2. Sông Mã: Mực nước thượng lưu biến đổi chậm, trung lưu dao động theo điều tiết hồ thủy điện, hạ lưu dao động theo triều.	Mực nước thượng lưu biến đổi chậm, trung lưu dao động theo điều tiết hồ thủy điện, hạ lưu dao động theo triều.
1.3. Sông Chu: Mực nước dao động theo điều tiết hồ thủy điện.	Mực nước dao động theo điều tiết hồ thủy điện.
1.4. Sông Cả: Mực nước sông Cả biến đổi chậm.	Mực nước sông Cả biến đổi chậm.
1.5. Sông La: Mực nước sông Ngàn Sâu, Ngàn Phố biến đổi chậm, sông La dao động theo triều.	Mực nước sông Ngàn Sâu, Ngàn Phố biến đổi chậm, sông La dao động theo triều.

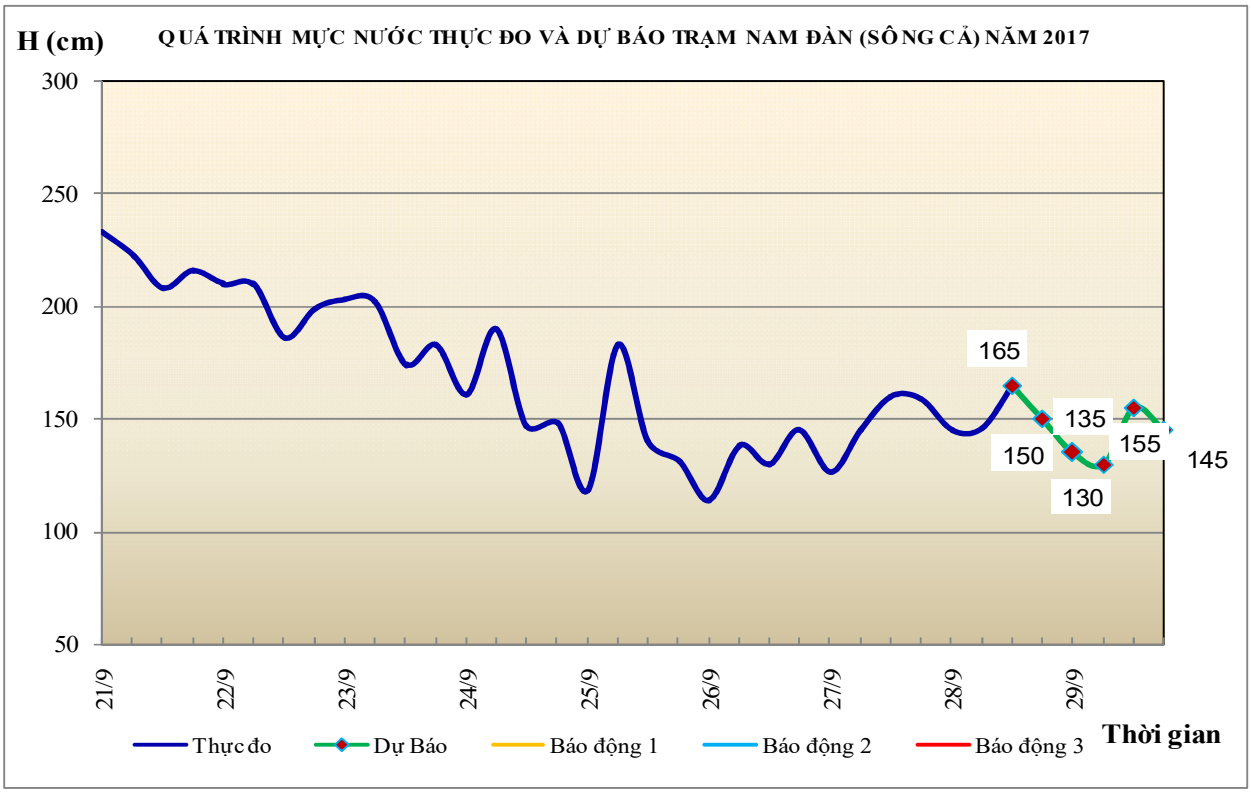

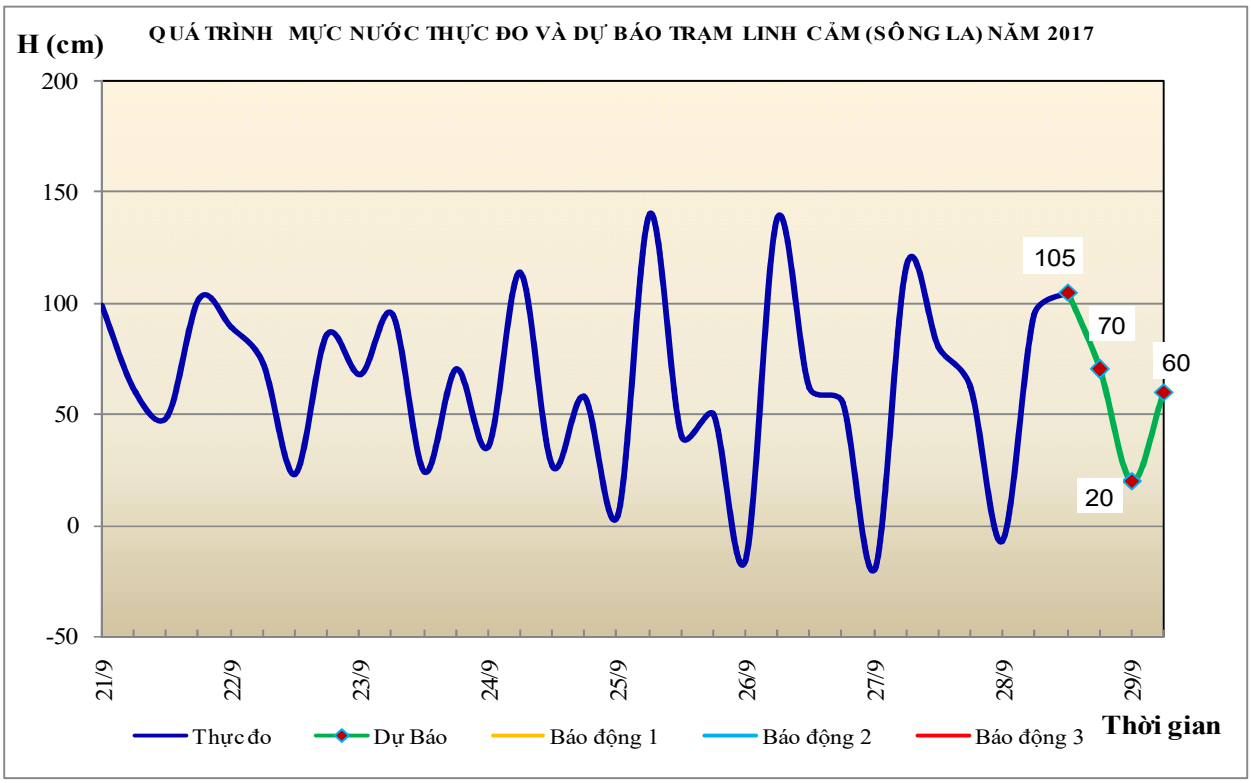

2. Khu vực Trung Trung Bộ

Tóm tắt tình hình 24 giờ qua	Dự báo 24 giờ tới
2.1. Sông Gianh: Mực nước biến đổi chậm.	Mực nước biến đổi chậm.
2.2. Sông Hương: Mực nước biến đổi chậm.	Mực nước biến đổi chậm.
2.3. Sông Vu Gia - Thu Bồn: Mực nước biến đổi chậm.	Mực nước biến đổi chậm.
2.4. Sông Trà Khúc: Mực nước biến đổi chậm.	Mực nước biến đổi chậm.

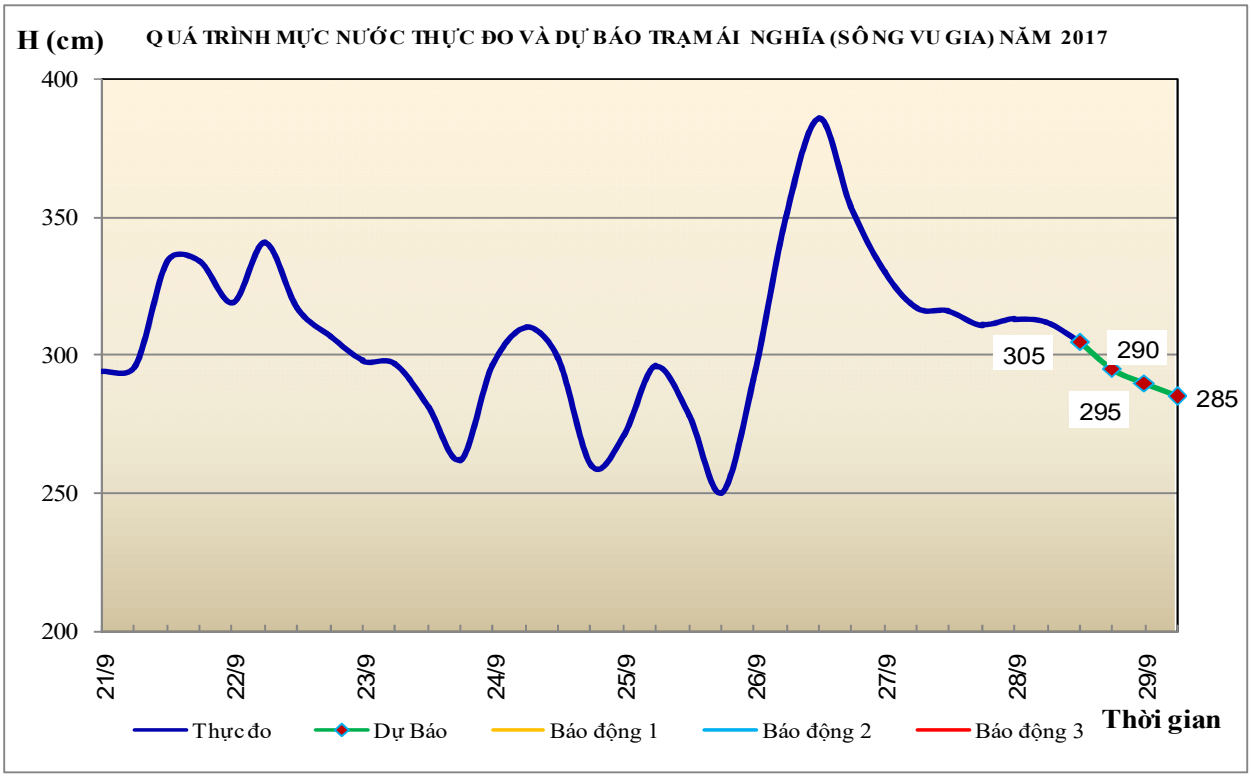

3. Khu vực Nam Trung Bộ

Tóm tắt tình hình 24 giờ qua	Dự báo 24 giờ tới
3.1. Sông Kôn: Mực nước biến đổi chậm	Mực nước biến đổi chậm
3.2. Sông Ba: Mực nước thượng nguồn biến đổi chậm, hạ lưu biến đổi theo triều.	Mực nước thượng nguồn biến đổi chậm, hạ lưu biến đổi theo triều.
3.3. Sông Cái Nha Trang: Mực nước ít biến đổi	Mực nước biến đổi chậm
3.4. Các sông khác: Mực nước các sông biến đổi chậm	Mực nước biến đổi chậm

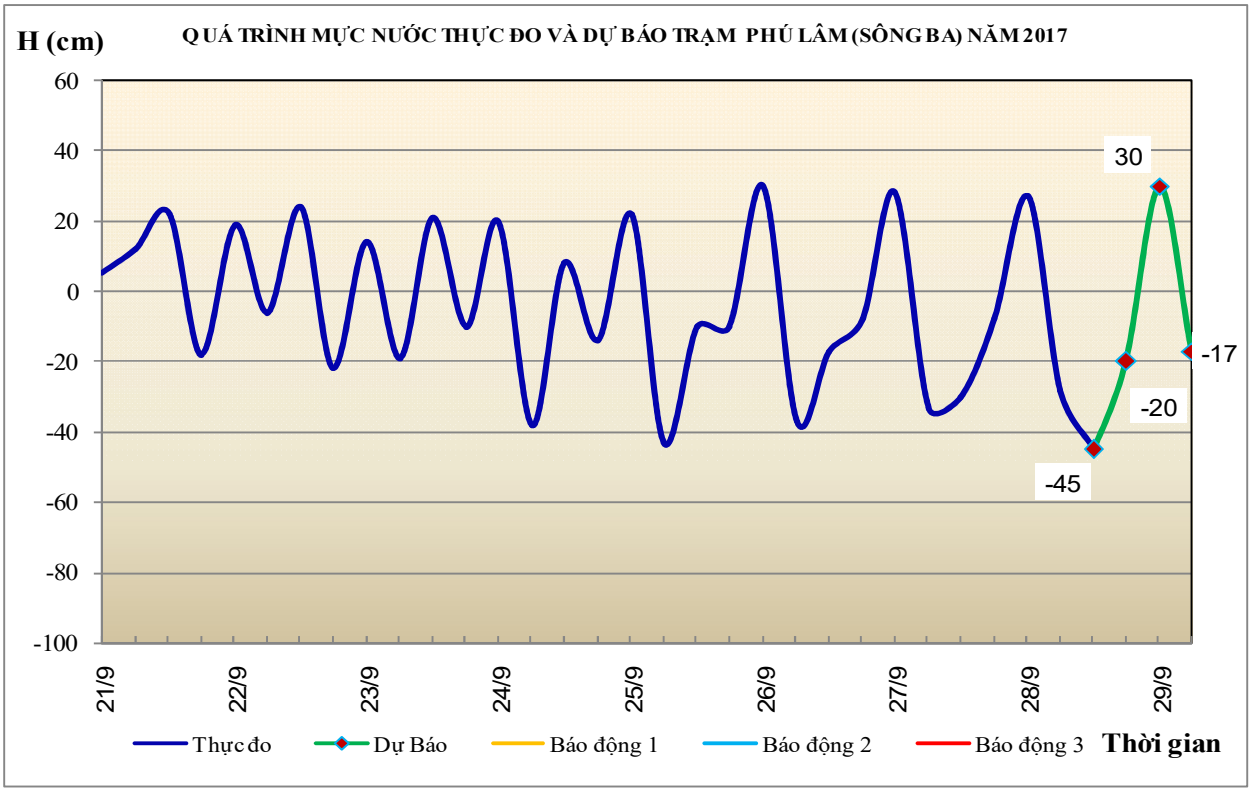

4. Khu vực Tây Nguyên

Tóm tắt tình hình 24 giờ qua	Dự báo 24 giờ tới
4.1. Sông Sê San: Mực nước biến đổi chậm.	Mực nước có dao động.
4.2. Sông Srêpôk: Mực nước biến đổi chậm	Mực nước có dao động
4.3. Các sông khác: Mực nước sông Cam Ly tại Thanh Bình có dao động; các sông khác biến đổi chậm.	Trên một số sông suối nhỏ có khả năng xuất hiện một đợt lũ.

5. Khu vực Nam Bộ

Tóm tắt tình hình 24 giờ qua	Dự báo
5.1. Sông Cửu Long: Mực nước đầu nguồn sông Cửu Long đang xuống theo triều. Mực nước cao nhất ngày (27/9), trên sông Tiền tại Tân Châu: 3,15m; trên sông Hậu tại Châu Đốc: 2,7m.	Trong 1 - 2 ngày tới, mực nước đầu nguồn sông Cửu Long tiếp tục xuống sau đó lên lại. Đến ngày 02/10, mực nước cao nhất ngày tại Tân Châu lên mức 3,3m; tại Châu Đốc lên mức 2,9m.
5.2. Sông Đồng Nai: Mực nước sông Đồng Nai tại Tà Lài đang lên chậm, lúc 7h/28/09: 111,90m.	Trong 24h tới, mực nước sông Đồng Nai tại Tà Lài có dao động và ở mức 112,10m.

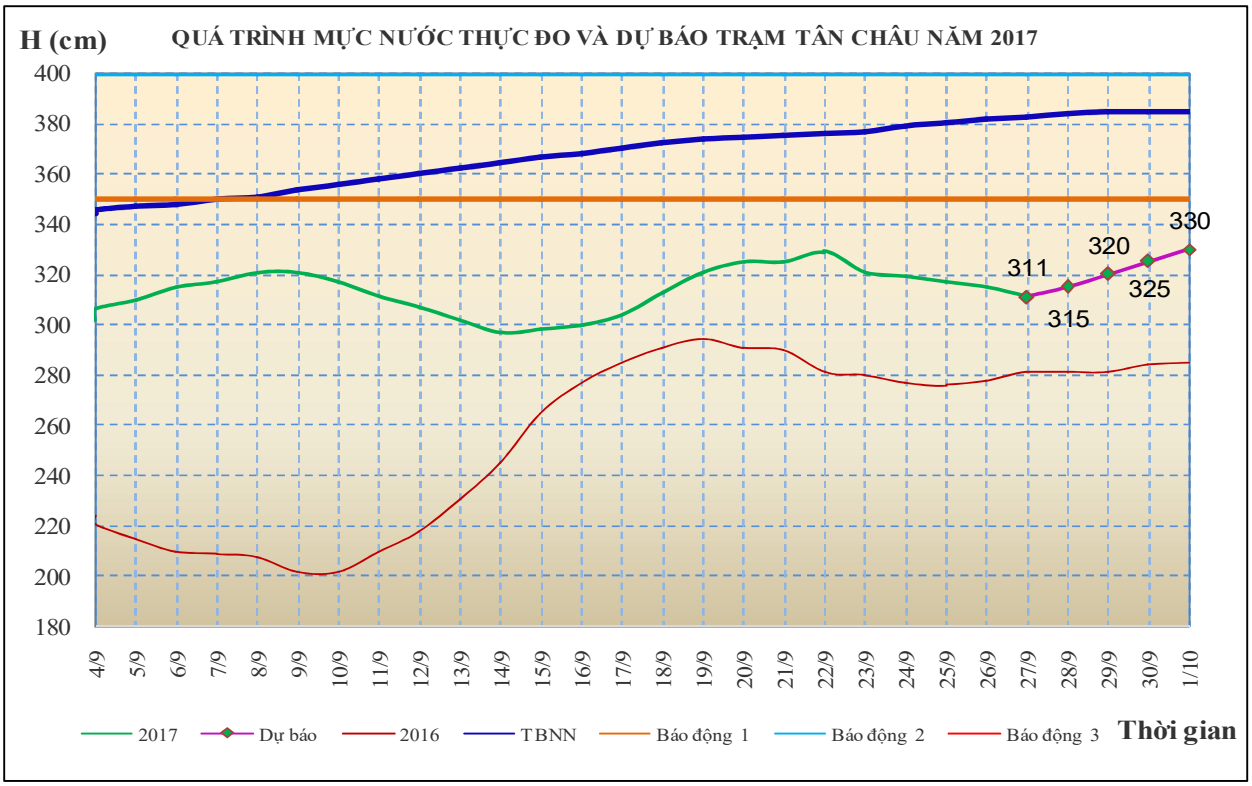

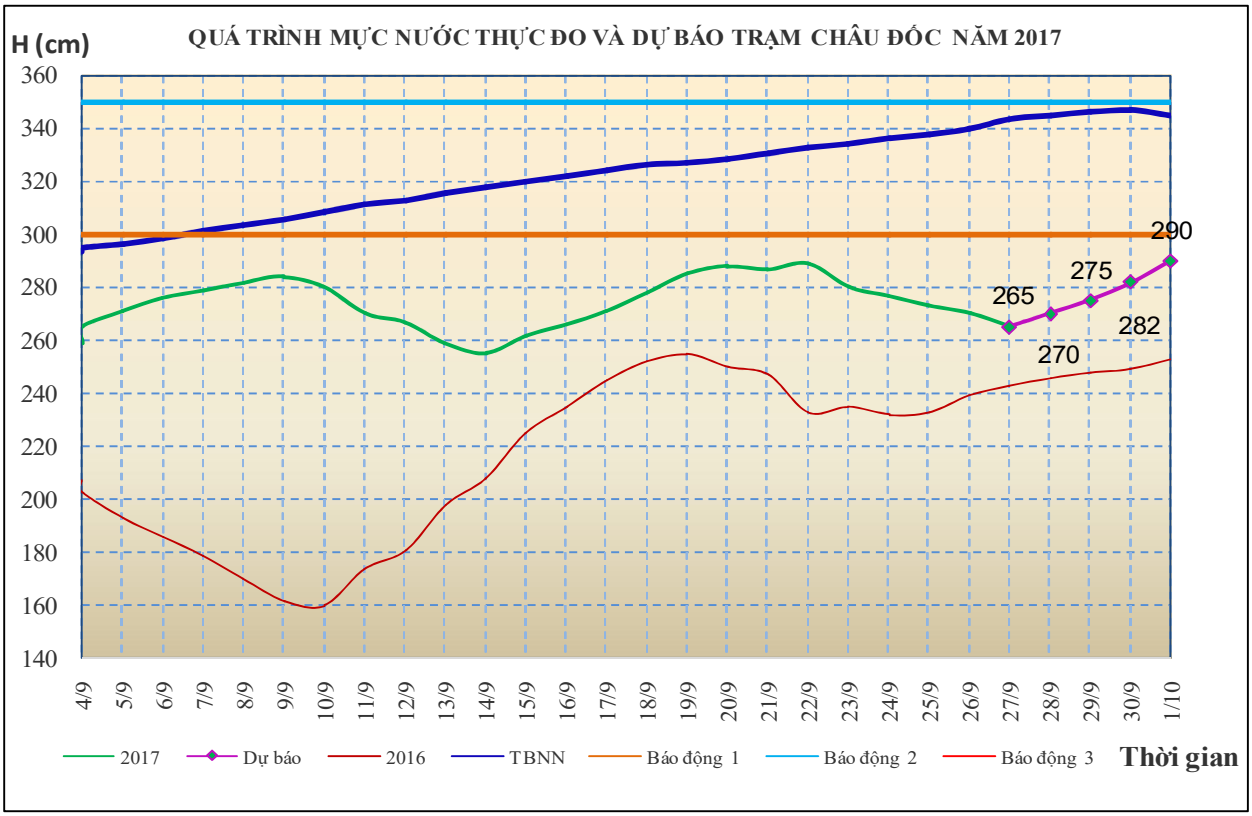

6. Bảng mực nước thực đo và dự báo

6.1. Khu vực Trung Bộ và Tây Nguyên

Sông	Trạm	Mực nước thực đo (cm)		Mực nước dự báo (cm)		
		19h-27/09	7h-28/09	19h-28/09	7h-29/09	19h-29/09
Mã	Lý Nhân	400	386 ↓	365 ↓	380 ↑	
Mã	Giàng	88	123 ↑	95 ↓	110 ↑	
Cả	Nam Đàn	159	146 ↑	150 ↑	130 ↓	145 ↑
La	Linh Cảm	62	95 ↑	70 ↓	60 ↓	
Gianh	Mai Hóa	37	54 ↑	35 ↓	35 →	
Hương	Kim Long	35	25 →	30 ↑	20 ↓	
Vu Gia	Ái Nghĩa	311	312 ↓	295 ↓	285 ↓	
Thu Bồn	Câu Lâu	24	5 ↓	25 ↑	7 ↓	
Trà Khúc	Trà Khúc	95	99 ↓	94 ↓	95 ↑	
Kôn	Thạch Hòa	523	528 ↑	525 ↓	530 ↑	
Ba	Phú Lâm	-8	-28 ↓	-20 ↑	-17 ↑	
Cái Nha Trang	Đồng Trăng	371	376 ↑	380 ↑	390 ↑	
DakBla	KonTum	51540	51551 ↑	51550 ↓	51555 ↑	
Srêpôk	Bản Đôn	16970	16915 ↓	16960 ↑	16955 ↓	
Đồng Nai	Tà Lài	11170	11190 ↑	11200 ↑	11210 ↑	

6.2. Khu vực Nam Bộ

Sông	Trạm	Mực nước cao nhất ngày (cm)					
		Thực đo	Dự báo				
		27/09	28/09	29/09	30/09	01/10	02/10
Sông Tiền	Tân Châu	315 ↓	311 ↓	315 ↑	320 ↑	325 ↑	330 ↑
	Mỹ Thuận	111 ↓	100 ↓	105 ↑	120 ↑	140 ↑	159 ↑
Sông Hậu	Châu Đốc	270 ↓	265 ↓	270 ↑	275 ↑	282 ↑	290 ↑
	Cần Thơ	119 ↓	105 ↓	110 ↑	125 ↑	149 ↑	163 ↑

Tin phát lúc: 10h30'

PHÒNG DỰ BÁO THỦY VĂN TRUNG BỘ, TÂY NGUYÊN VÀ NAM BỘ

Duyệt bản tin: Vũ Đức Long

Dự báo viên: Huệ, Trang, Nhung, Vân, Thắng