

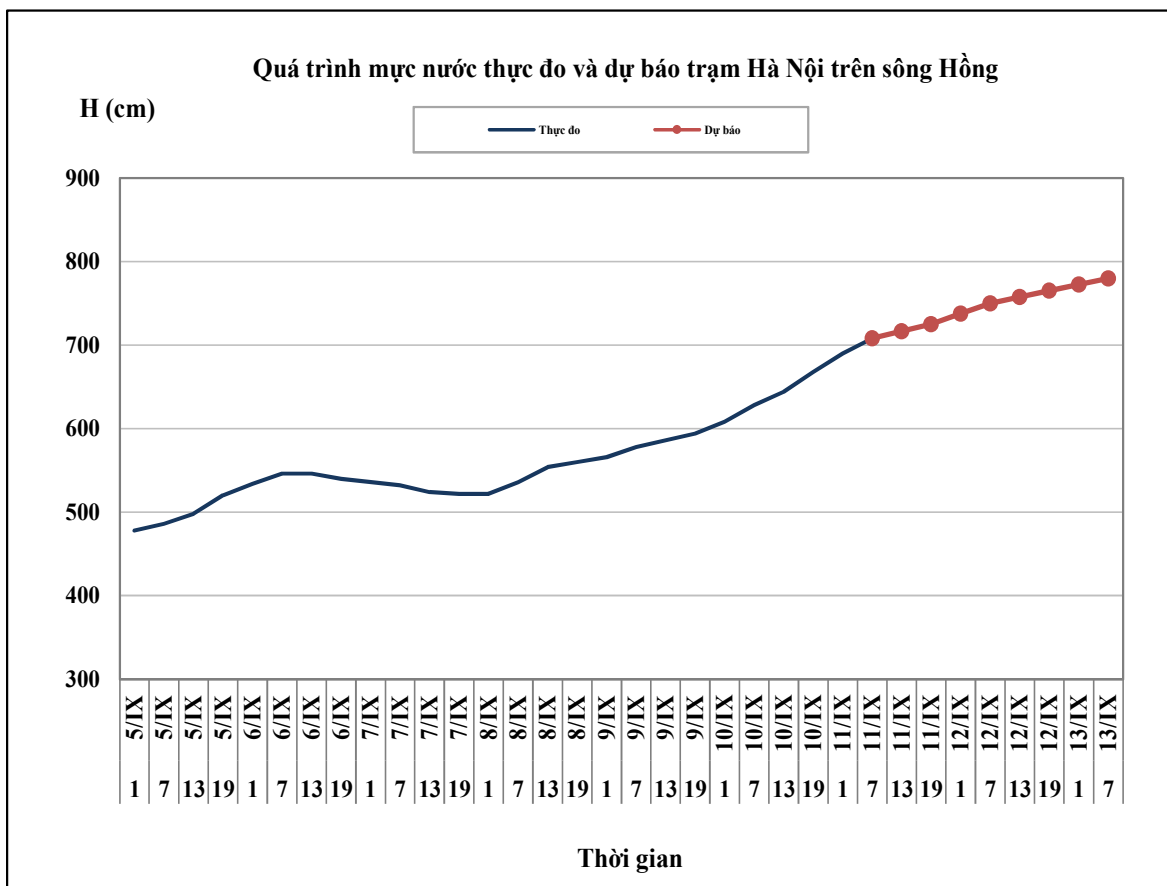
Số : 1109/HN-TVBB

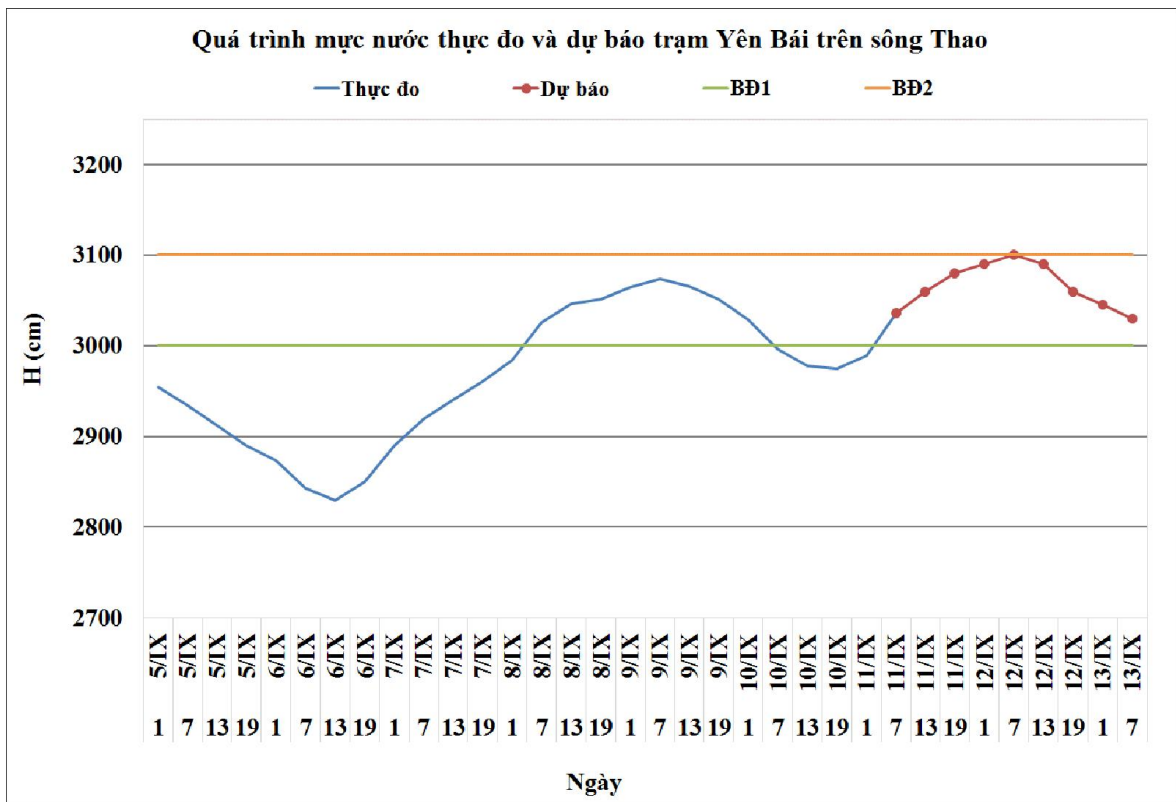
Hà Nội, ngày 11 tháng 09 năm 2017

BẢN TIN DỰ BÁO THỦY VĂN HẠN NGẮN CÁC SÔNG BẮC BỘ

1. Hệ thống sông Hồng

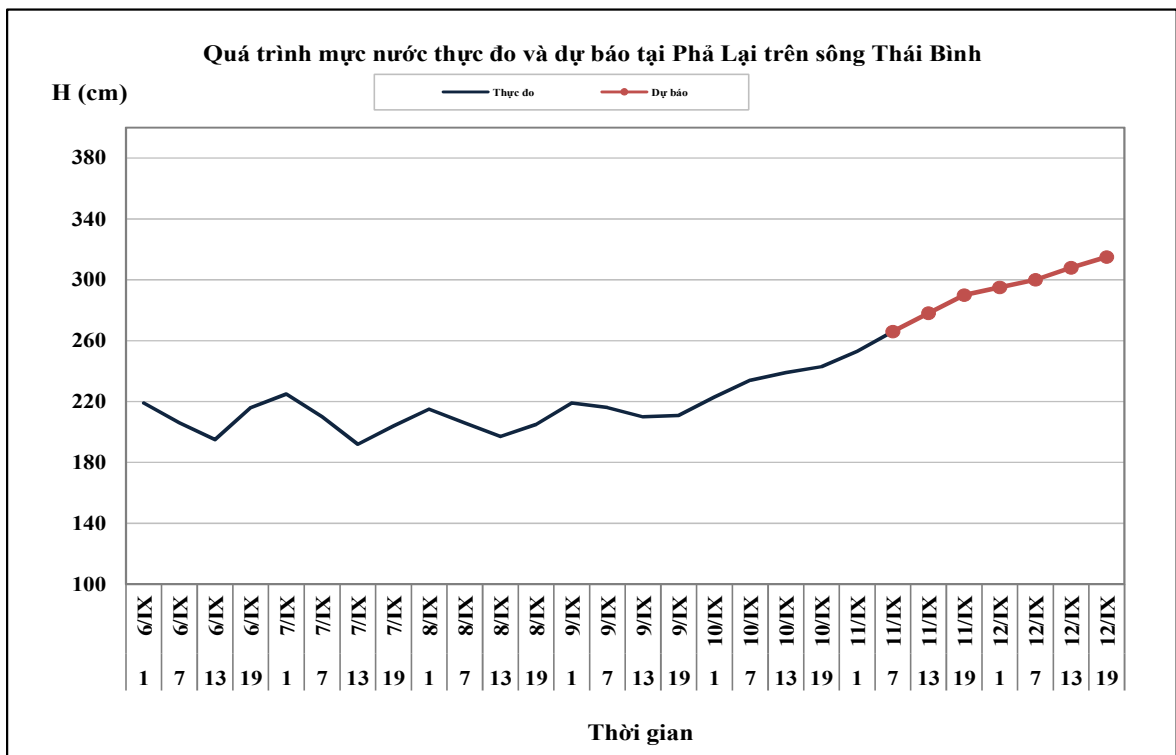
Nhận xét	Dự báo
Trên sông Đà, lưu lượng đến hồ Hòa Bình đang dao động mức cao theo điều tiết thủy điện Sơn La. mực nước trên sông Thao, hạ lưu sông Lô và hạ lưu sông Hồng đang lên. Lúc 7h ngày 11/9 mực nước hạ lưu sông Hồng tại Hà Nội là 7,08m.	Trên sông Đà, lưu lượng đến hồ Hòa Bình tiếp tục dao động ở mức cao theo điều tiết của thủyđiện Sơn La. Mực nước trên sông Thao, hạ lưu sông Lô và hạ lưu sông Hồng tiếp tục lên. Đến 7h ngày 13/9 mực nước tại Hà Nội có khả năng lên mức 7,80m.





2. Hệ thống sông Thái Bình

Nhận xét	Dự báo
Mực nước các sông trên hệ thống sông Thái Bình đang lên. Lúc 7h/11/9, mực nước tại Phả Lại là 2,66m.	Mực nước các sông trên hệ thống sông Thái Bình tiếp tục lên. Đến 19h/12/9, mực nước sông Thái Bình tại Phả Lại có khả năng lên mức 3,20m.



3. Bảng mực nước, lưu lượng thực đo và dự báo

Sông	Trạm	H, Q thực đo			H (cm), Q (m ³ /s) dự báo							
		19h - 10/9	7h - 11/9		19h - 11/9	7h - 12/9	19h - 12/9			7h - 13/9		
Sông Đà	Hồ Hòa Bình (*)	7560	6990	↓	7200	↑	6800	↓				
Sông Hoàng Long	Bến Đẽ	125	134	↑	140	↑	145	↑				
Sông Thao	Yên Bái	2975	3036	↑	3080	↑	3100	↑				
Sông Thao	Phù Thọ	1639	1630	↓	1660	↑	1700	↑				
Sông Lô	Tuyên Quang	1950	1987	↑	2030	↑	2040	↑				
Sông Lô	Vụ Quang	1348	1372	↑	1400	↑	1420	↑				
Sông Hồng	Hà Nội	668	708	↑	725	↑	750	↑	765	↑	780	↑
Sông Cầu	Đáp Cầu	275	294	↑	350	↑	370	↑				
Sông Thương	Phù Lãng Thương	255	278	↑	290	↑	310	↑				
Sông Lục Nam	Lục Nam	238	258	↑	270	↑	291	↑				
Sông Thái Bình	Phả Lại	243	266	↑	290	↑	310	↑	320	↑		

Ghi chú: (*):Q m³/s

Cảnh báo: Sạt lở đất và lũ quét có khả năng xảy ra tại nhiều tỉnh ở vùng núi phía Bắc như: Lai Châu, Sơn La, Điện Biên, Lào Cai, Yên Bái, Hà Giang, Tuyên Quang, Bắc Kạn, Thái Nguyên.

Tin phát lúc: 10h30'

Hà Nội, ngày 11 tháng 09 năm 2017

PHÒNG DỰ BÁO THỦY VĂN BẮC BỘ

Duyệt bản tin : Nguyễn Tiến Kiên

Dự báo viên : Dung, Xuyên