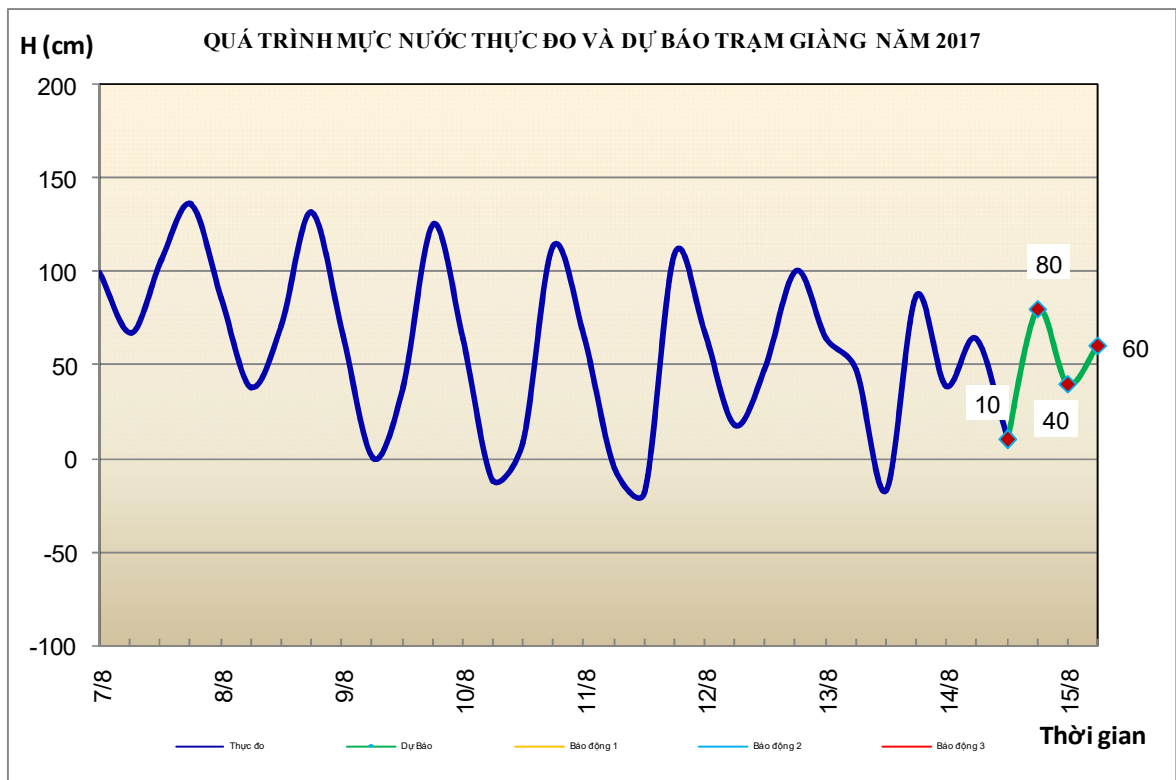


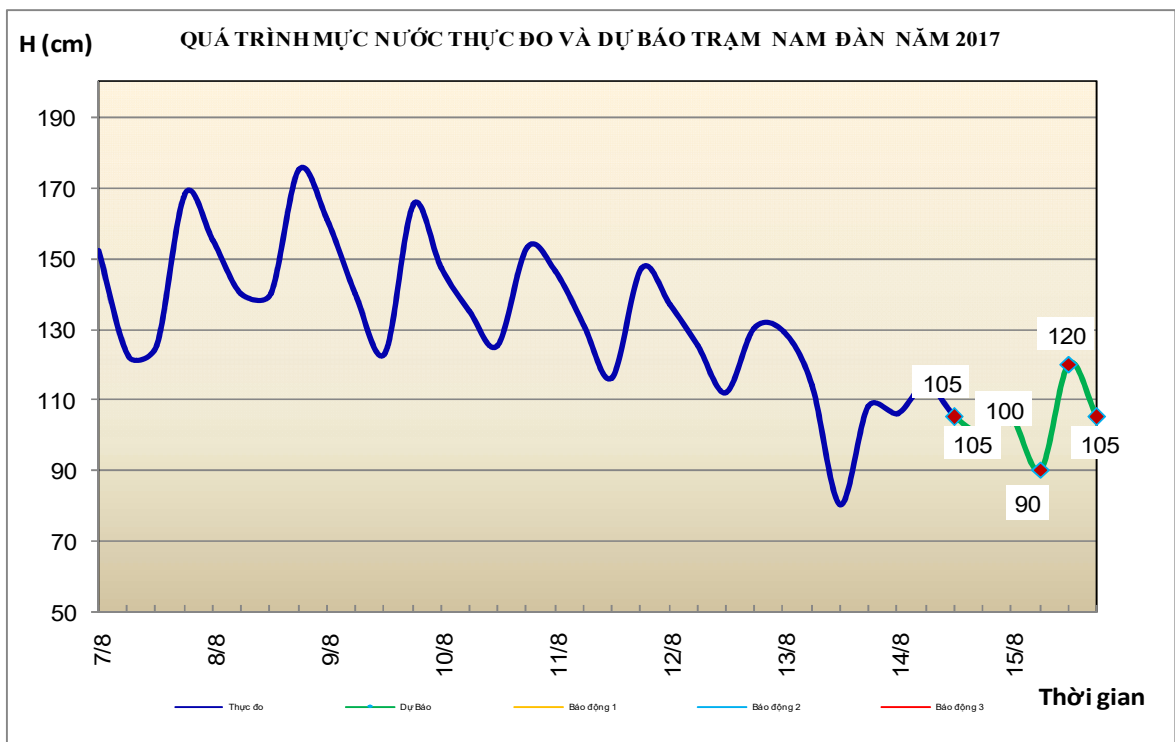
Hà Nội, ngày 14 tháng 8 năm 2017

BẢN TIN DỰ BÁO THỦY VĂN HẠN NGẮN CÁC SÔNG TRUNG BỘ, TÂY NGUYÊN VÀ NAM BỘ

1. Khu vực Bắc Trung Bộ

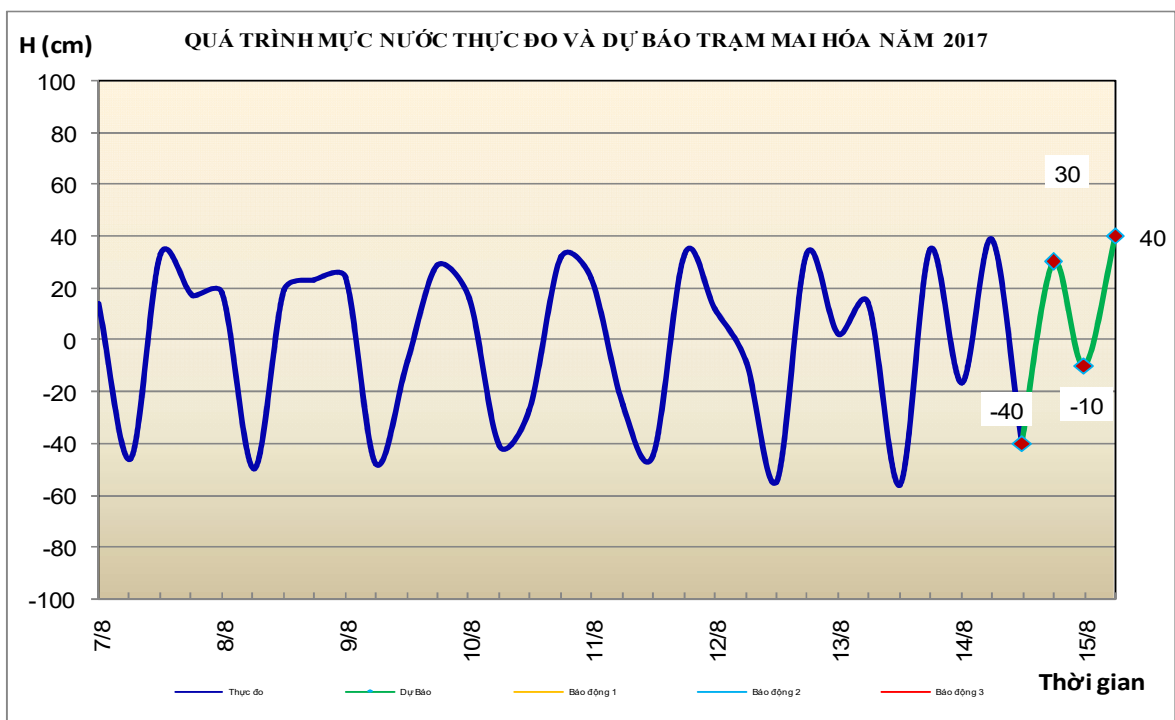
Tóm tắt tình hình 24 giờ qua	Dự báo 24 giờ tới
1.1. Sông Bưởi: Mức nước biến đổi chậm.	Mức nước biến đổi chậm.
1.2. Sông Mã: Mức nước trung thượng lưu dao động theo điều tiết hồ thủy điện, hạ lưu dao động theo triều	Mức nước trung thượng lưu dao động theo điều tiết hồ thủy điện, hạ lưu dao động theo triều
1.3. Sông Chu: Mức nước trung thượng lưu dao động theo điều tiết hồ thủy điện, hạ lưu dao động theo triều	Mức nước trung thượng lưu dao động theo điều tiết hồ thủy điện, hạ lưu dao động theo triều
1.4. Sông Cả: Mức nước trung thượng lưu dao động theo điều tiết hồ thủy điện, hạ lưu biến đổi theo triều	Mức nước trung thượng lưu dao động theo điều tiết hồ thủy điện, hạ lưu biến đổi theo triều
1.5. Sông La: Mức nước thượng lưu biến đổi chậm, hạ lưu dao động theo triều	Mức nước thượng lưu biến đổi chậm, hạ lưu dao động theo triều

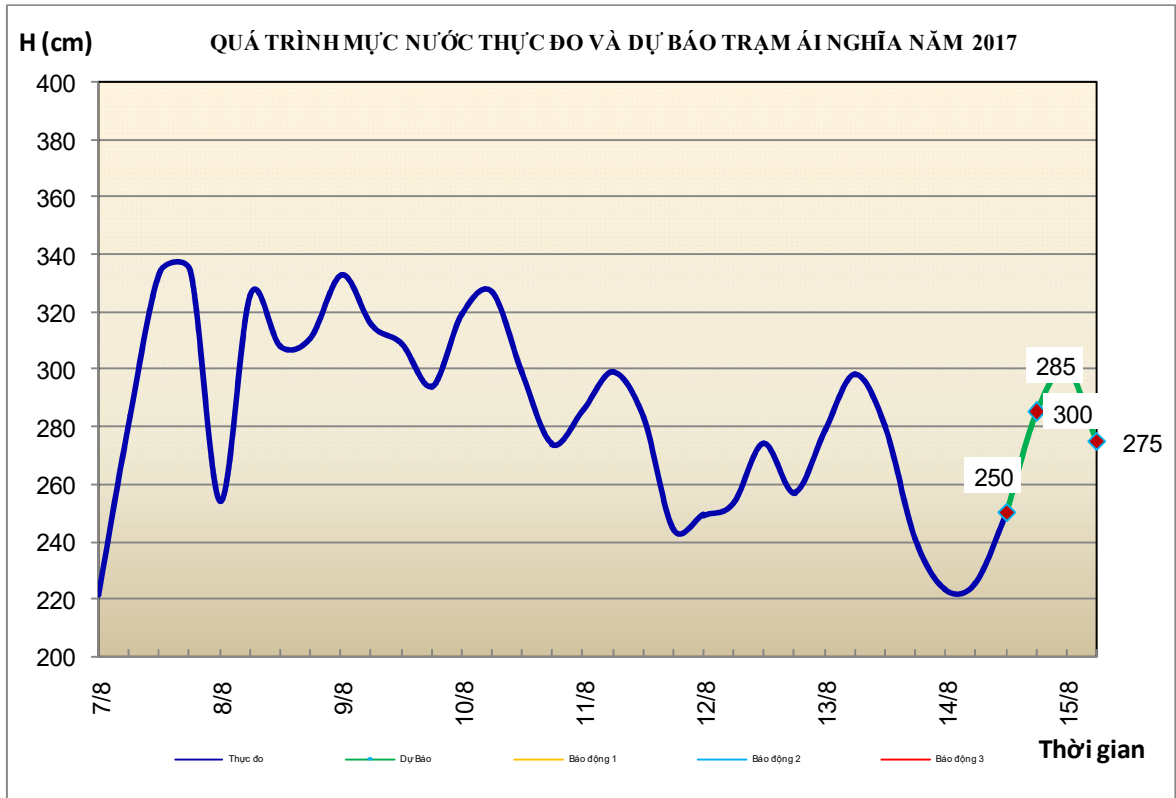




2. Khu vực Trung Trung Bộ

Tóm tắt tình hình 24 giờ qua	Dự báo 24 giờ tới
2.1. Sông Gianh: Mức nước biến đổi chậm.	Mức nước biến đổi chậm.
2.2. Sông Hương: Mức nước biến đổi chậm.	Mức nước biến đổi chậm.
2.3. Sông Vu Gia - Thu Bồn: Mức nước biến đổi chậm.	Mức nước biến đổi chậm.
2.4. Sông Trà Khúc: Mức nước biến đổi chậm.	Mức nước biến đổi chậm.
2.5. Các sông khác: Mức nước biến đổi chậm.	Mức nước biến đổi chậm.





3. Khu vực Nam Trung Bộ

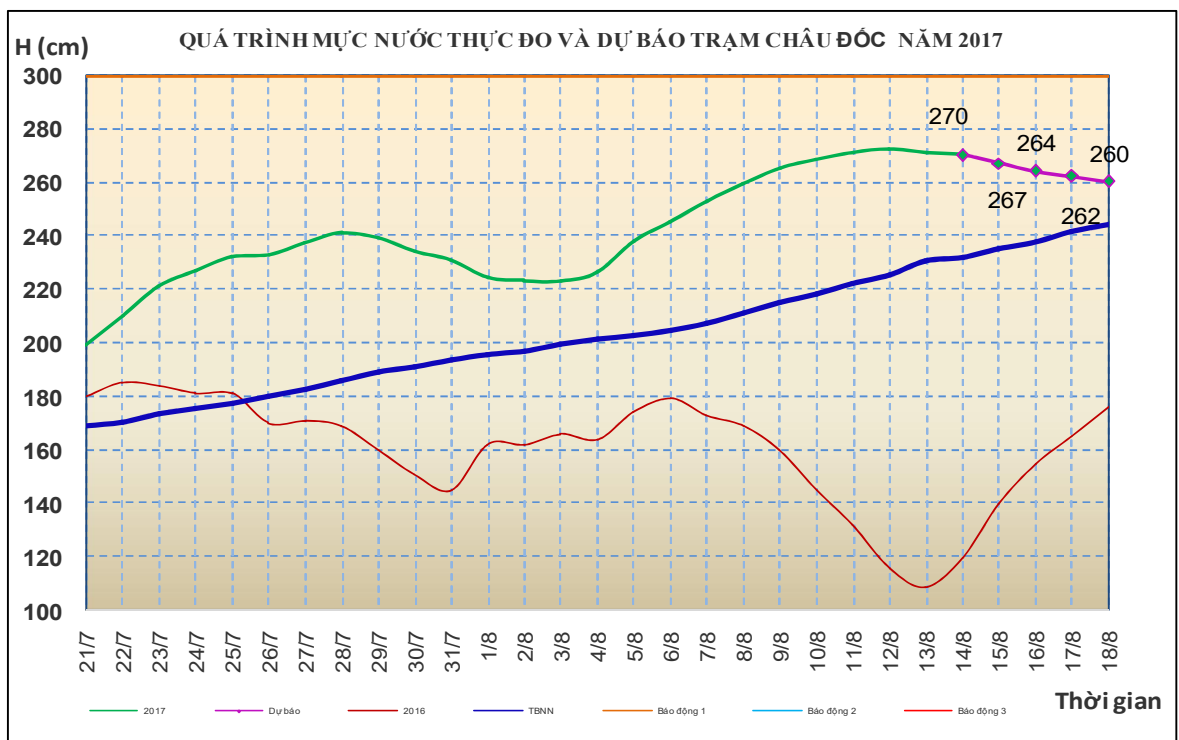
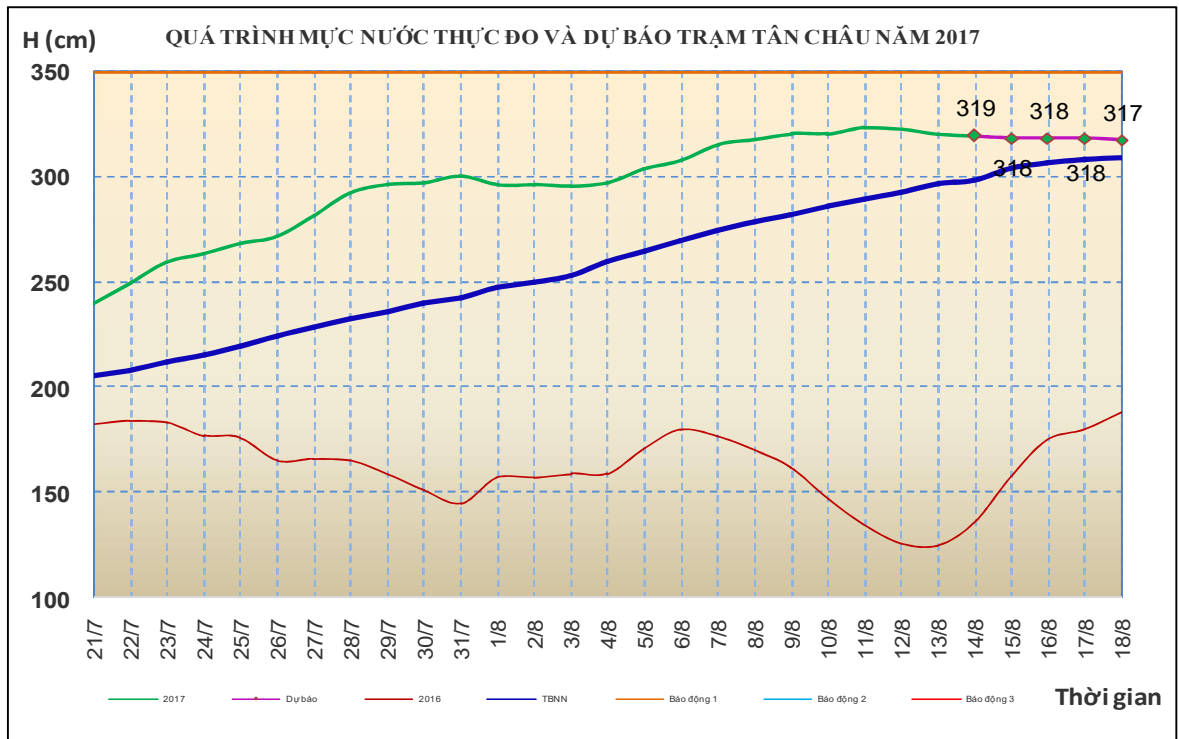
Tóm tắt tình hình 24 giờ qua	Dự báo 24 giờ tới
3.1. Sông Kôn: Mức nước ít biến đổi	Mức nước ít biến đổi
3.2. Sông Ba: Mức nước thượng nguồn biến đổi chậm, hạ lưu dao động theo triều.	Mức nước thượng nguồn biến đổi chậm, hạ lưu biến đổi theo triều.
3.3. Sông Cái Nha Trang: Mức nước biến đổi chậm	Mức nước biến đổi chậm
3.4. Các sông khác: Mức nước biến đổi chậm	Mức nước biến đổi chậm

4. Khu vực Tây Nguyên

Tóm tắt tình hình 24 giờ qua	Dự báo 24 giờ tới
4.1. Sông Sê San: Mức nước biến đổi chậm.	Mức nước biến đổi chậm.
4.2. Sông Srêpôk: Mức nước dao động theo điều tiết của hồ chứa.	Mức nước có dao động.
4.3. Các sông khác: Mức nước biến đổi chậm.	Mức nước biến đổi chậm.

5. Khu vực Nam Bộ

Tóm tắt tình hình 24 giờ qua	Dự báo
5.1. Sông Cửu Long: Mức nước đầu nguồn sông Cửu Long xuống chậm theo triều. Mức nước cao nhất ngày (13/08), trên sông Tiền tại Tân Châu: 3,2m; trên sông Hậu tại Châu Đốc: 2,71m.	Mức nước đầu nguồn sông Cửu Long tiếp tục xuống theo triều. Đến ngày 18/8, mức nước cao nhất ngày tại Tân Châu ở mức 3,17m; tại Châu Đốc ở mức 2,6m.
5.2. Sông Đồng Nai: Mức nước sông Đồng Nai tại Tà Lài biến đổi chậm lúc 7h/14/08: 111,47m.	Trong 24h tới, mức nước sông Đồng Nai tại Tà Lài biến đổi chậm và ở mức 111,35m.



6. Bảng mực nước thực đo và dự báo

6.1. Khu vực Trung Bộ và Tây Nguyên

Đơn vị: cm

Sông	Trạm	Mực nước thực đo			Mực nước dự báo					
		19h-13/08	7h-14/08		19h-14/08	7h-15/08	19h-15/08			
Mã	Lý Nhân	349	353	↑	360	↑	360	→		
Mã	Giàng	87	64	↓	80	↑	60	↓		
Cả	Nam Đàn	108	114	↑	100	↓	90	↓	105	↑
La	Linh Cảm	75	66	↓	55	↓	80	↑		
Gianh	Mai Hóa	35	39	↓	30	↓	40	↑		
Hương	Kim Long	40	39	↓	40	↑	38	↓		
Vu Gia	Ái Nghĩa	241	225	↑	285	↑	275	↓		
Thu Bồn	Câu Lâu	-19	-3	↓	-20	↓	-5	↑		
Trà Khúc	Trà Khúc	48	43	↓	50	↑	46	↓		
Ba	Phú Lâm	-55	-39	↓	-45	↓	-25	↑		
Cái Nha Trang	Đồng Trăng	314	313	↓	314	↑	312	↓		
DakBla	KonTum	51548	51550	↑	51550	→	51545	↓		
Srêpôk	Bản Đôn	16941	16795	↓	16930	↑	16800	↓		
Đồng Nai	Tà Lài	11153	11147	↓	11140	↓	11135	↓		

6.2. Khu vực Nam Bộ

Đơn vị: cm

Sông	Trạm	Mực nước thực đo	Mực nước dự báo										
		13/08	14/08	15/08	16/08	17/08	18/08						
Sông Tiền	Tân Châu	320	↓	319	↓	318	↓	318	→	318	→	317	↓
	Mỹ Thuận	153	↑	150	↓	145	↓	140	↓	135	↓	130	↓
Sông Hậu	Châu Đốc	271	↓	270	↓	267	↓	264	↓	262	↓	260	↓
	Cần Thơ	162	↓	160	↓	155	↓	150	↓	145	↓	140	↓

Tin phát lúc: 10h30'

**PHÒNG DỰ BÁO THỦY VĂN TRUNG BỘ,
TÂY NGUYÊN VÀ NAM BỘ**

Duyệt bản tin: Vũ Đức Long

Dự báo viên: Hòa, Thắng, Nhung, Chiến