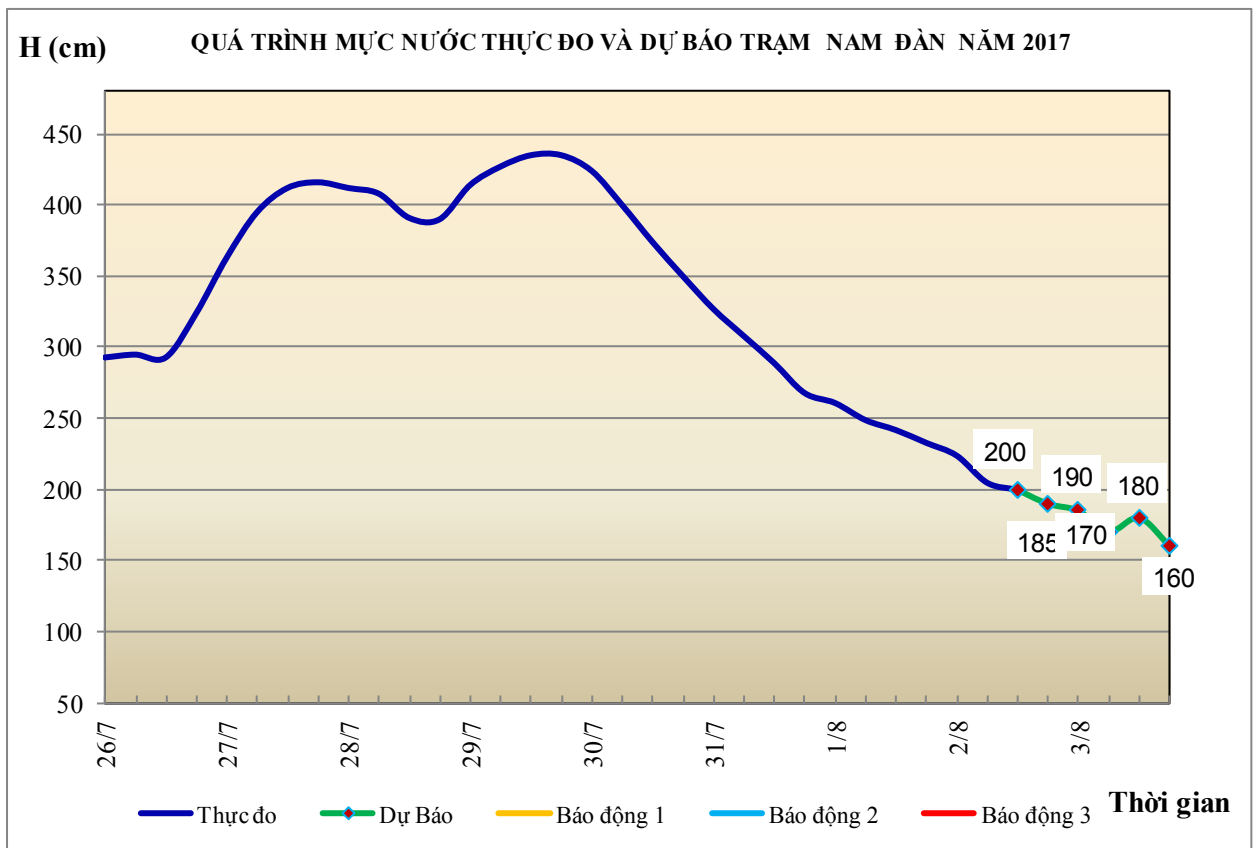


Hà Nội, ngày 2 tháng 8 năm 2017

BẢN TIN DỰ BÁO THỦY VĂN HẠN NGẮN CÁC SÔNG TRUNG BỘ, TÂY NGUYÊN VÀ NAM BỘ

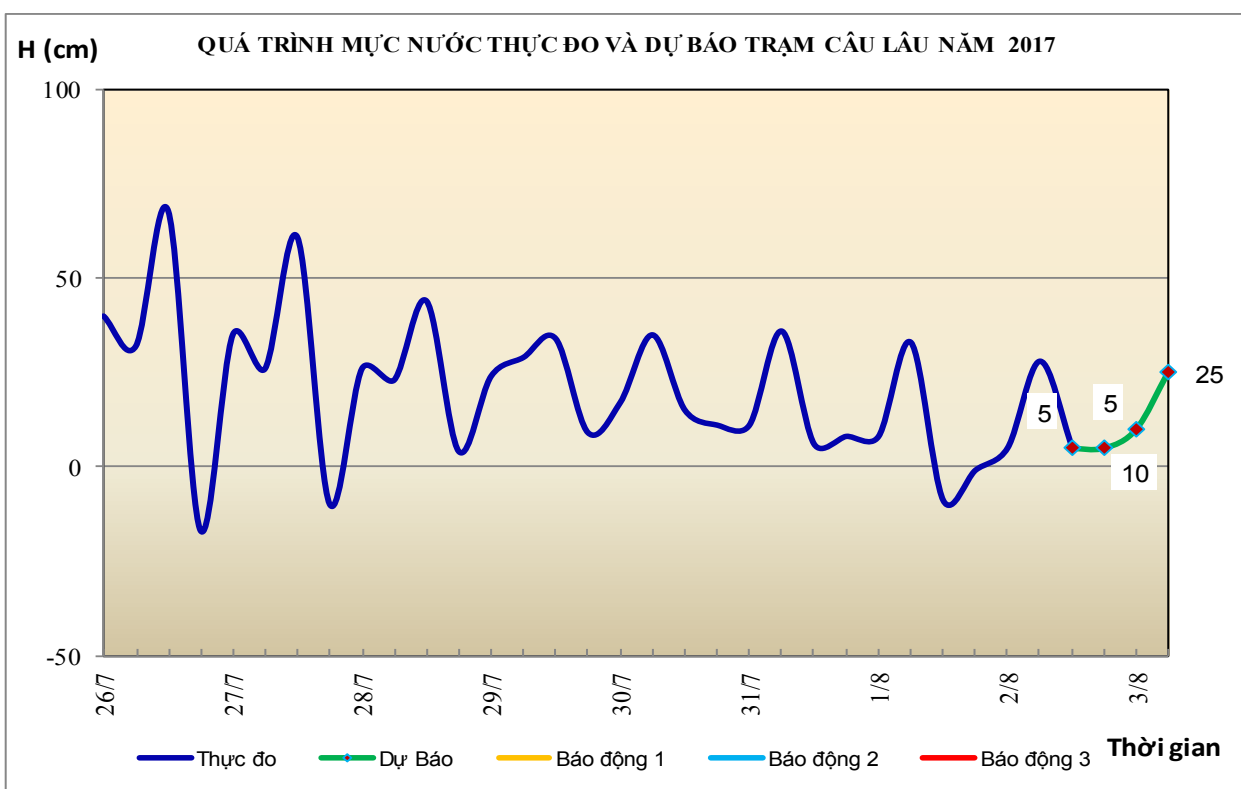
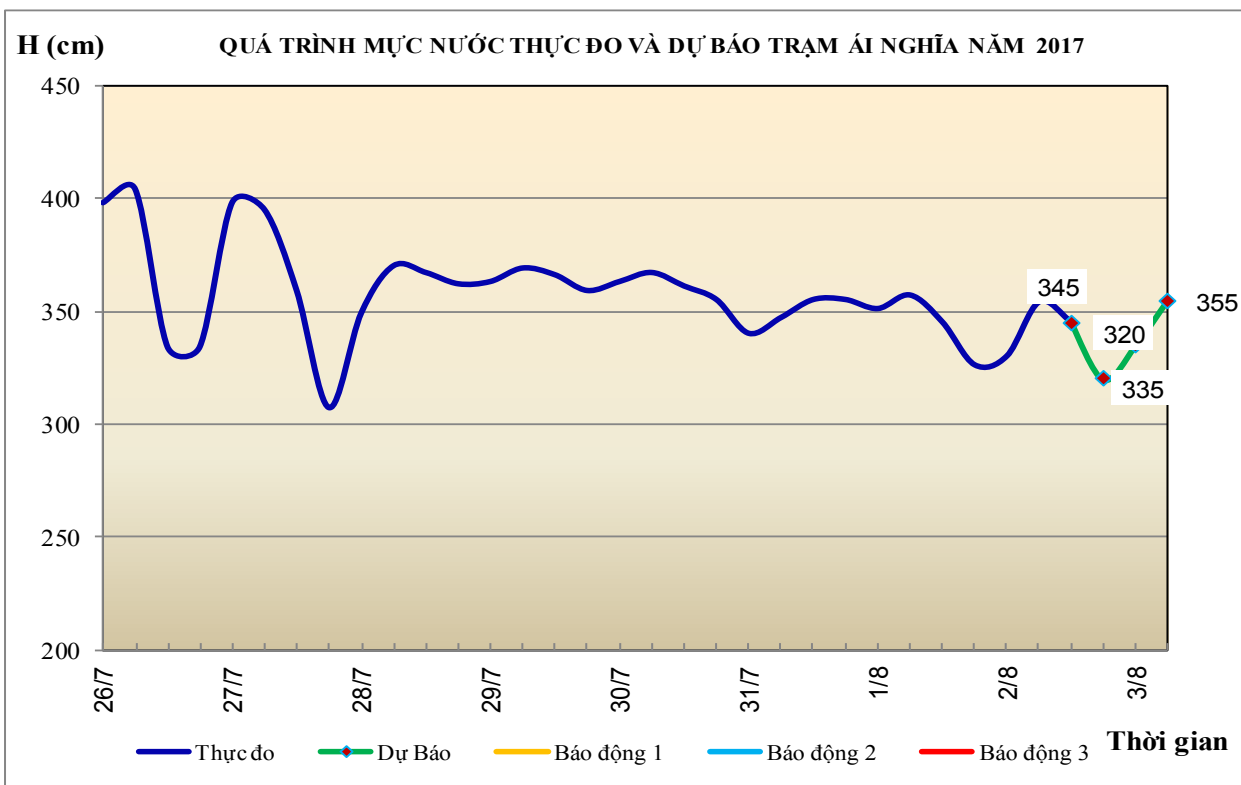
1. Khu vực Bắc Trung Bộ

Nhận xét	Dự báo
1.1. Sông Bưởi: Mức nước có dao động.	Mức nước có dao động
1.2. Sông Mã: Mức nước có dao động theo điều tiết hồ thủy điện	Mức nước có dao động.
1.3. Sông Chu: Mức nước có dao động theo điều tiết hồ thủy điện	Mức nước có dao động theo điều tiết hồ thủy điện
1.4. Sông Cả: Mức nước trung thượng lưu biến đổi chậm, hạ lưu xuống chậm	Mức nước biến đổi chậm
1.5. Sông La: Mức nước trung thượng lưu xuống chậm, hạ lưu biến đổi chậm	Mức nước biến đổi chậm



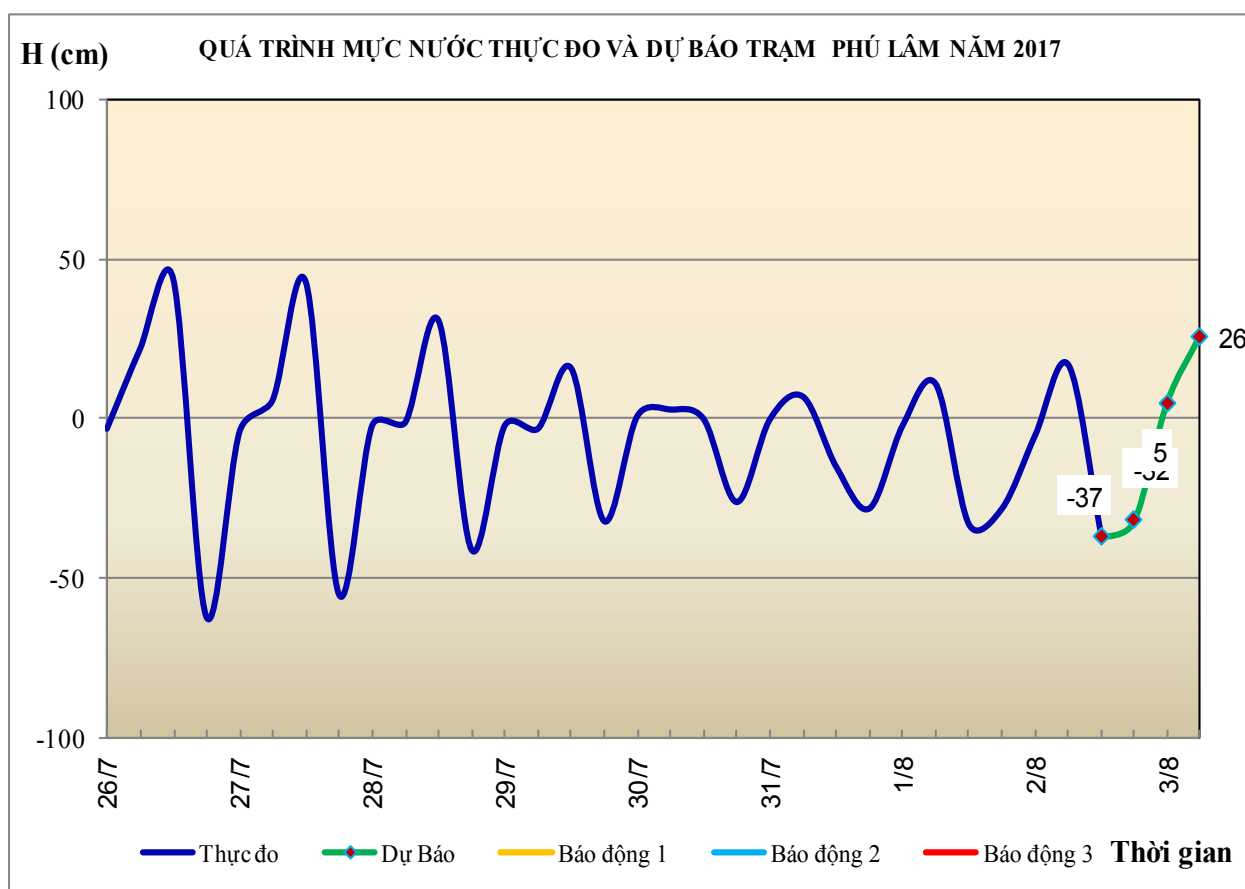
2. Khu vực Trung Trung Bộ

Nhận xét	Dự báo
2.1. Sông Gianh: Mức nước biến đổi chậm.	Mức nước biến đổi chậm
2.2. Sông Hương: Mức nước biến đổi chậm	Mức nước biến đổi chậm
2.3. Sông Vu Gia - Thu Bồn: Mức nước biến đổi chậm.	Mức nước biến đổi chậm.
2.4. Sông Trà Khúc: Mức nước biến đổi chậm.	Mức nước biến đổi chậm.
2.5. Các sông khác: Mức nước biến đổi chậm.	Mức nước biến đổi chậm.



3. Khu vực Nam Trung Bộ

Nhận xét	Dự báo
3.1. Sông Côn: Mức nước biến đổi chậm	Mức nước ít biến đổi
3.2. Sông Ba: Mức nước thượng nguồn biến đổi chậm, hạ lưu dao động theo triều.	Mức nước thượng nguồn biến đổi chậm, hạ lưu biến đổi theo triều.
3.3. Sông Cái Nha Trang: Mức nước biến đổi chậm	Mức nước biến đổi chậm
3.4. Các sông khác: Mức nước các sông biến đổi chậm	Mức nước biến đổi chậm

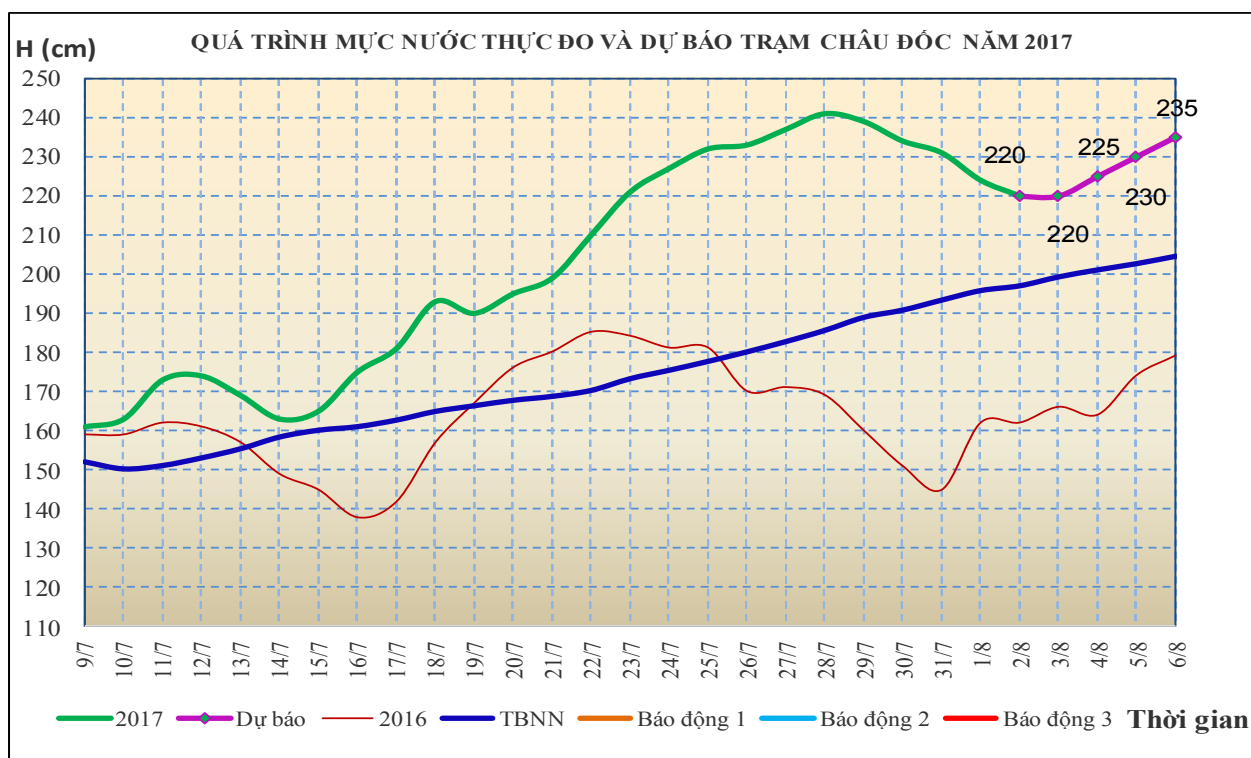
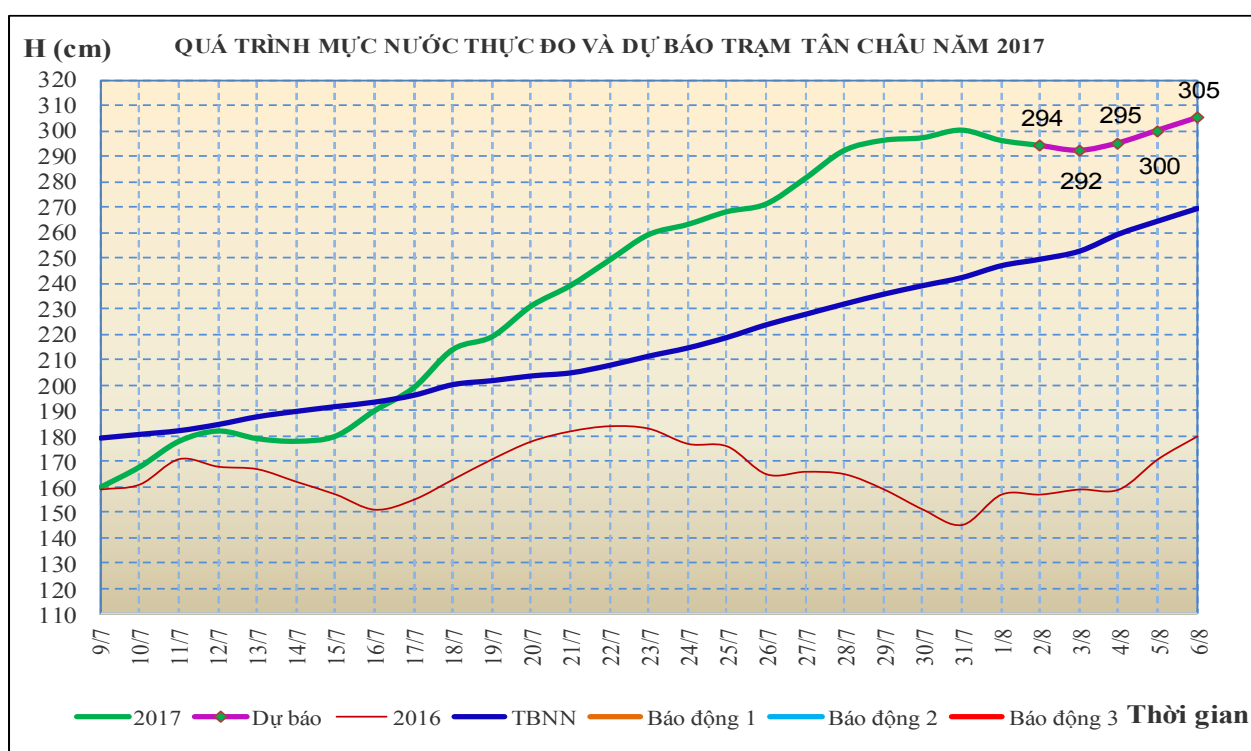


4. Khu vực Tây Nguyên

Nhận xét	Dự báo
4.1. Sông Sê San: Mức nước biến đổi chậm.	Trong 24 giờ tới, mức nước biến đổi chậm.
4.2. Sông Srêpôk: Mức nước dao động theo điều tiết của hồ chứa.	Mức nước sông Srêpôk dao động theo điều tiết hồ chứa.
4.3. Các sông khác: Mức nước biến đổi chậm.	Trong 24 giờ tới, mức nước biến đổi chậm.

5. Khu vực Nam Bộ

Nhận xét	Dự báo
5.1. Sông Cửu Long: Mức nước đầu nguồn sông Cửu Long đang xuống theo triều. Mức nước cao nhất ngày (01/08), trên sông Tiền tại Tân Châu: 2,96m; trên sông Hậu tại Châu Đốc: 2,24m.	Trong 1-2 ngày tới, mức nước đầu nguồn sông Cửu Long tiếp tục xuống sau đó lên lại theo triều. Đến ngày 06/8, mức nước cao nhất ngày tại Tân Châu ở mức 3,05m; tại Châu Đốc ở mức 2,35m.
5.2. Sông Đồng Nai: Mức nước sông Đồng Nai tại Tà Lài biến đổi chậm lúc 7h/02/08: 112,0m.	Trong 24h tới, mức nước sông Đồng Nai tại Tà Lài biến đổi chậm và ở mức 112,05m.



6. Bảng mực nước thực đo và dự báo

6.1. Khu vực Trung Bộ và Tây Nguyên

Đơn vị: cm

Sông	Trạm	Mực nước thực đo			Mực nước dự báo			
		19h-01/08	7h-02/08		19h-02/08	7h-03/08	19h-03/08	
Mã	Lý Nhân	294	368	↑	300	↓	370	↑
Mã	Giàng	60	21	↑	65	↑	-20	↓
Cả	Nam Đàn	233	205	↓	190	↓	170	↓
La	Linh Cầm	81	36	↑	80	↑	20	↓
Gianh	Mai Hóa	32	-5	↑	15	↑	5	↓
Hương	Kim Long	33	41	↓	25	↓	35	↑
Vu Gia	Ái Nghĩa	326	354	↑	320	↓	355	↑
Thu Bồn	Câu Lâu	-1	28	↓	5	↓	25	↑
Trà Khúc	Trà Khúc	75	71	↓	67	↓	62	↓
Ba	Phú Lâm	-28	17	↑	-32	↓	26	↑
Cái Nha Trang	Đồng Trăng	289	288	→	287	↓	286	↓
DakBla	KonTum	51586	51584	↑	51580	↓	51575	↓
Srêpôk	Bản Đôn	16987	16877	↓	16952	↑	16860	↓
Đồng Nai	Tà Lài	11200	11200	→	11205	↑	11205	→

6.2. Khu vực Nam Bộ

Đơn vị: cm

Sông	Trạm	Mực nước thực đo	Mực nước dự báo										
			01/08	02/08	03/08	04/08	05/08	06/08					
Sông Tiền	Tân Châu	296	↓	294	↓	292	↓	295	↑	300	↑	305	↑
	Mỹ Thuận	94	↓	102	↑	101.5	↓	102.1	↑	112	↑	121	↑
Sông Hậu	Châu Đốc	224	↓	220	↓	220	→	225	↑	230	↑	235	↑
	Cần Thơ	105	↓	92	↓	91.98	→	93.13	↑	102	↑	110	↑

Tin phát lúc: 10h30'

Duyệt bản tin: Vũ Đức Long

**PHÒNG DỰ BÁO THỦY VĂN TRUNG BỘ,
TÂY NGUYÊN VÀ NAM BỘ**
Dự báo viên: Huệ, Ngân, Nhung, Vân