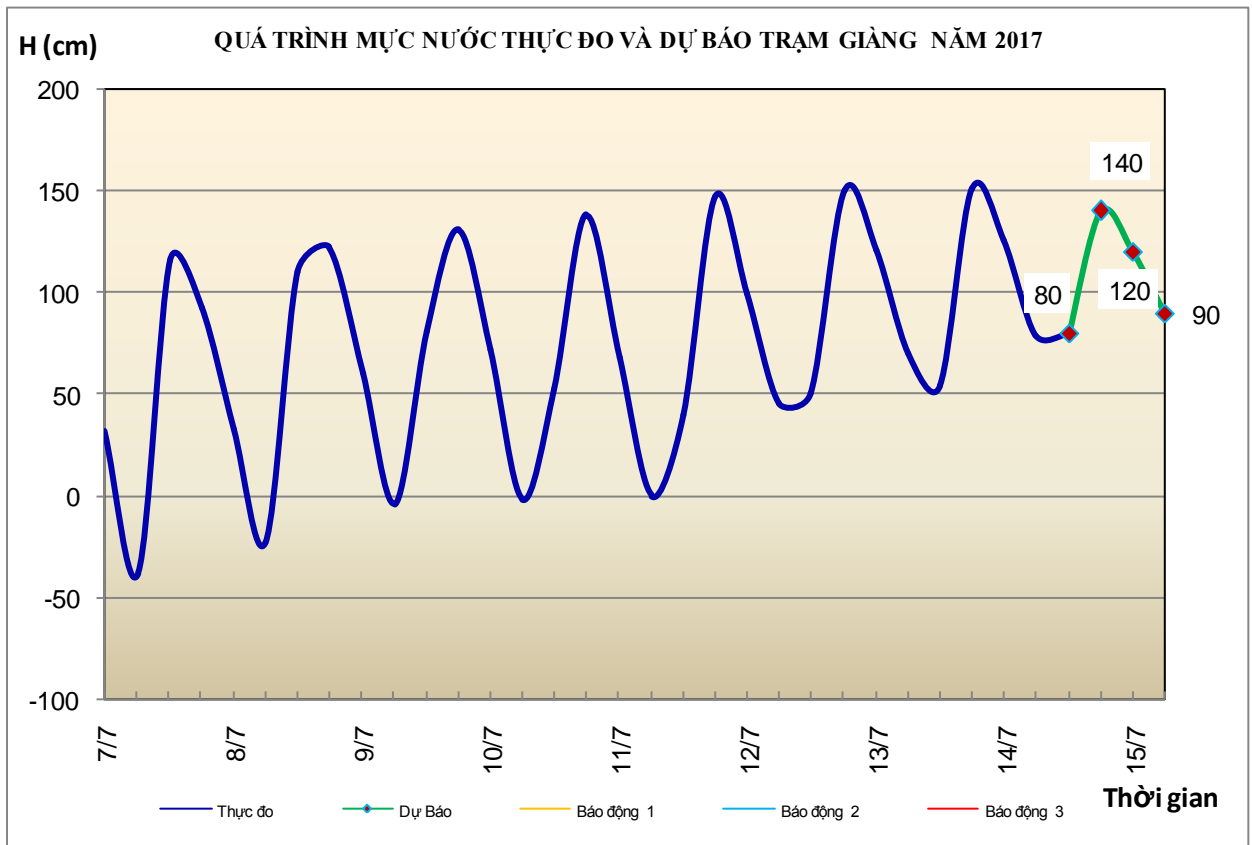


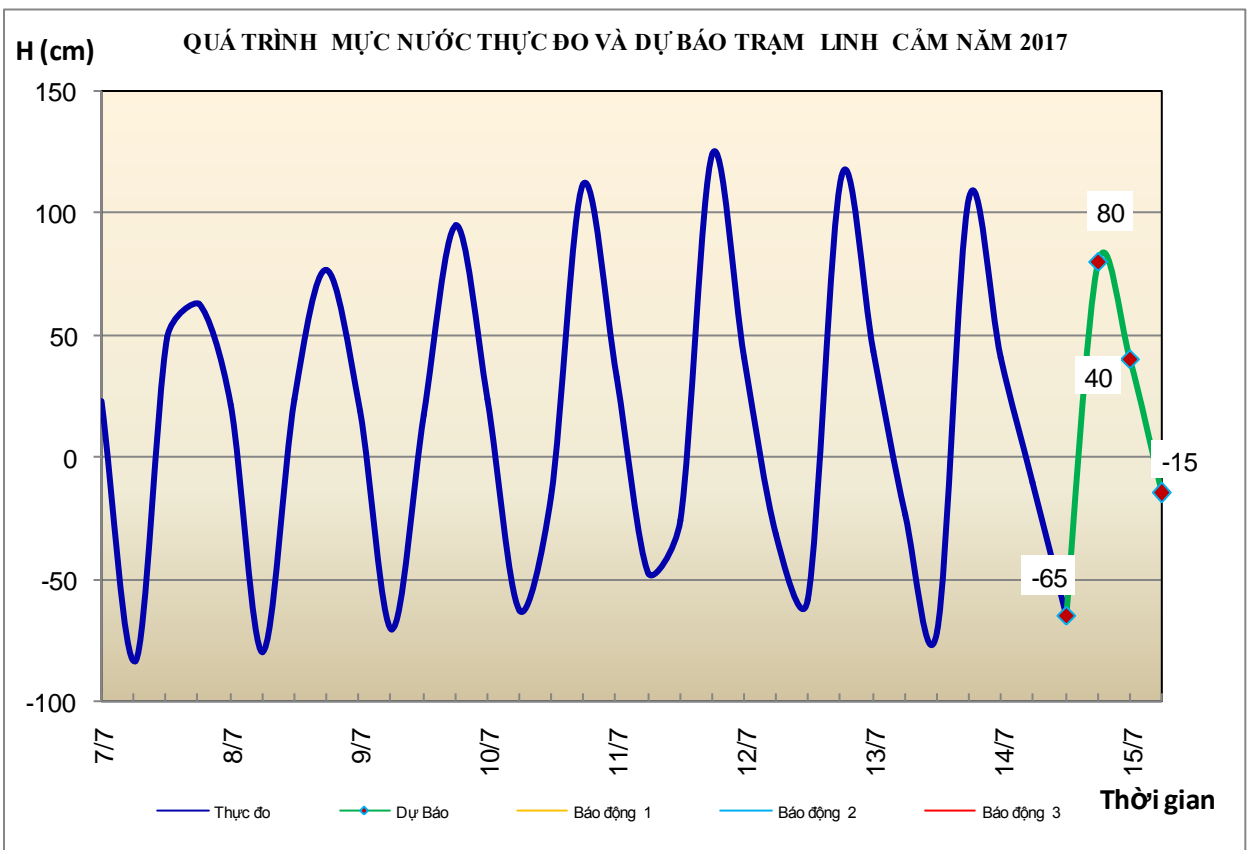
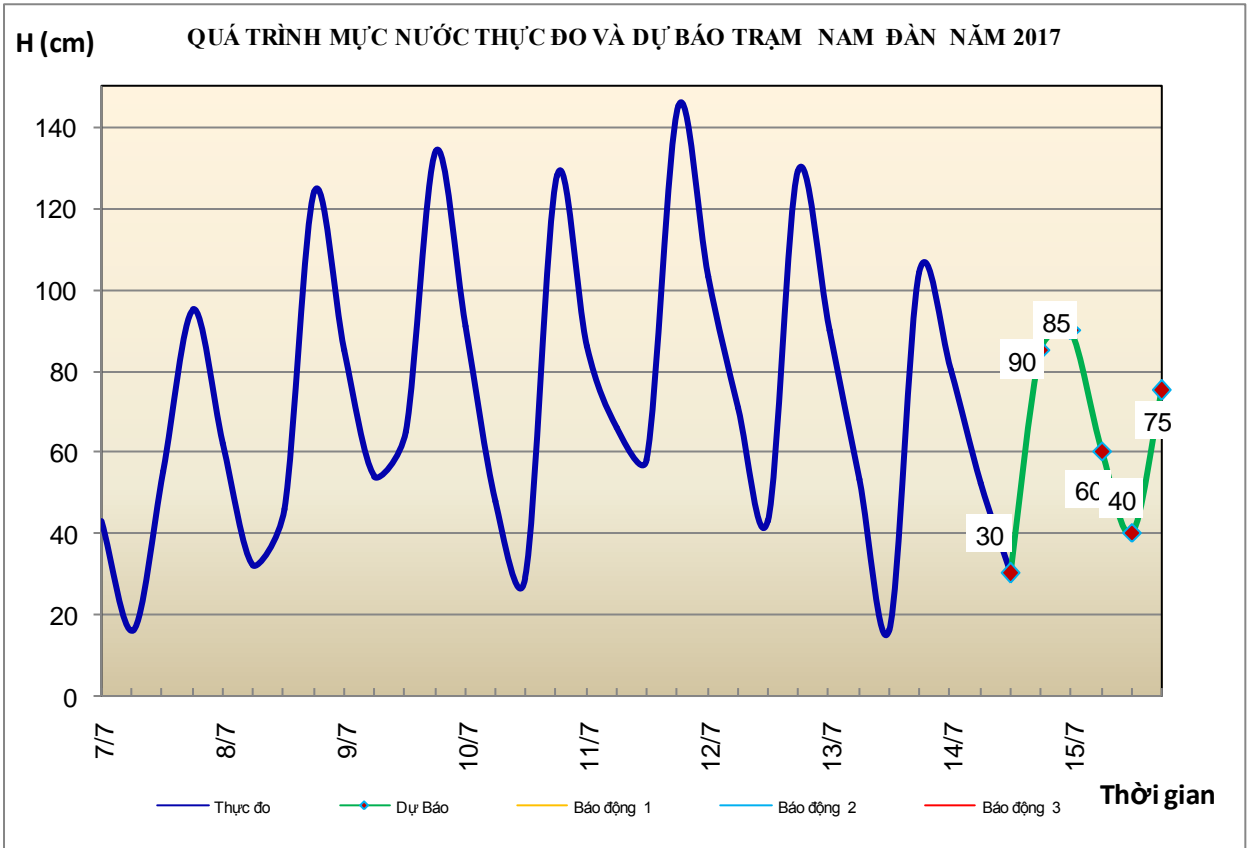
Hà Nội, ngày 14 tháng 7 năm 2017

## BẢN TIN DỰ BÁO THỦY VĂN HẠN NGẮN CÁC SÔNG TRUNG BỘ, TÂY NGUYÊN VÀ NAM BỘ

### 1. Khu vực Bắc Trung Bộ

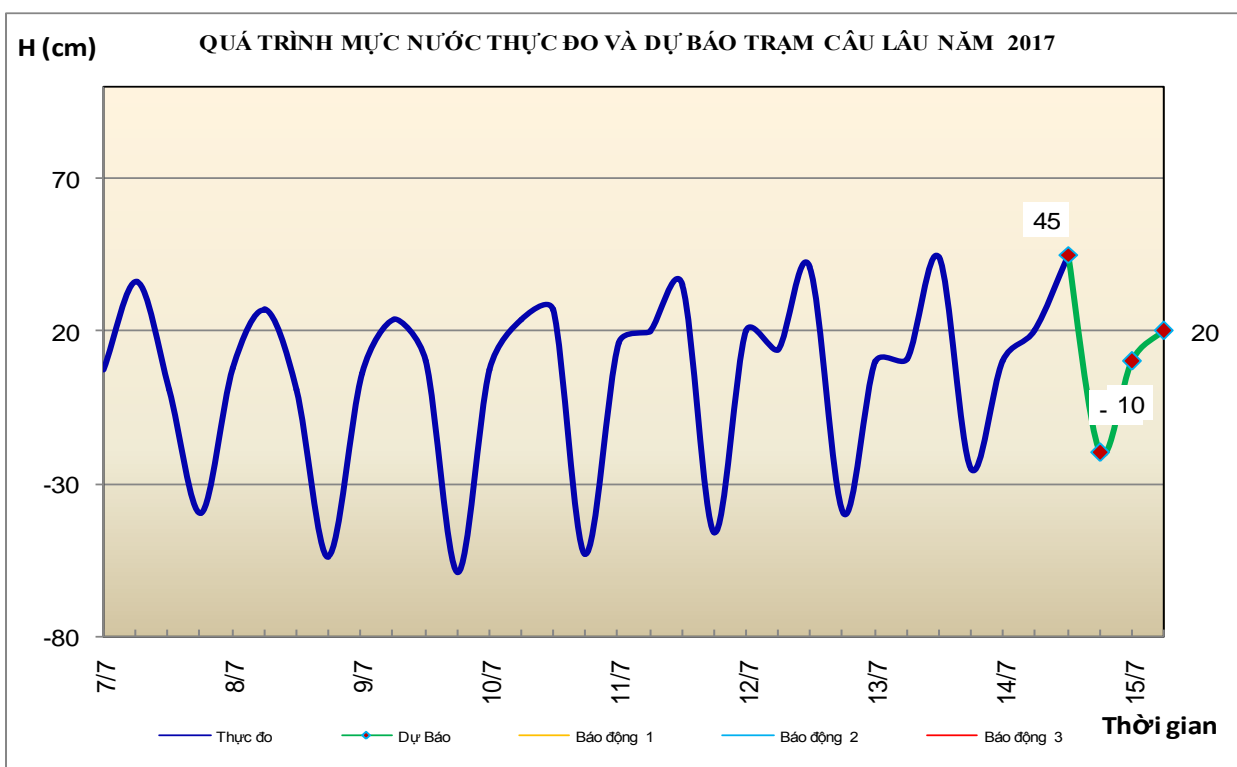
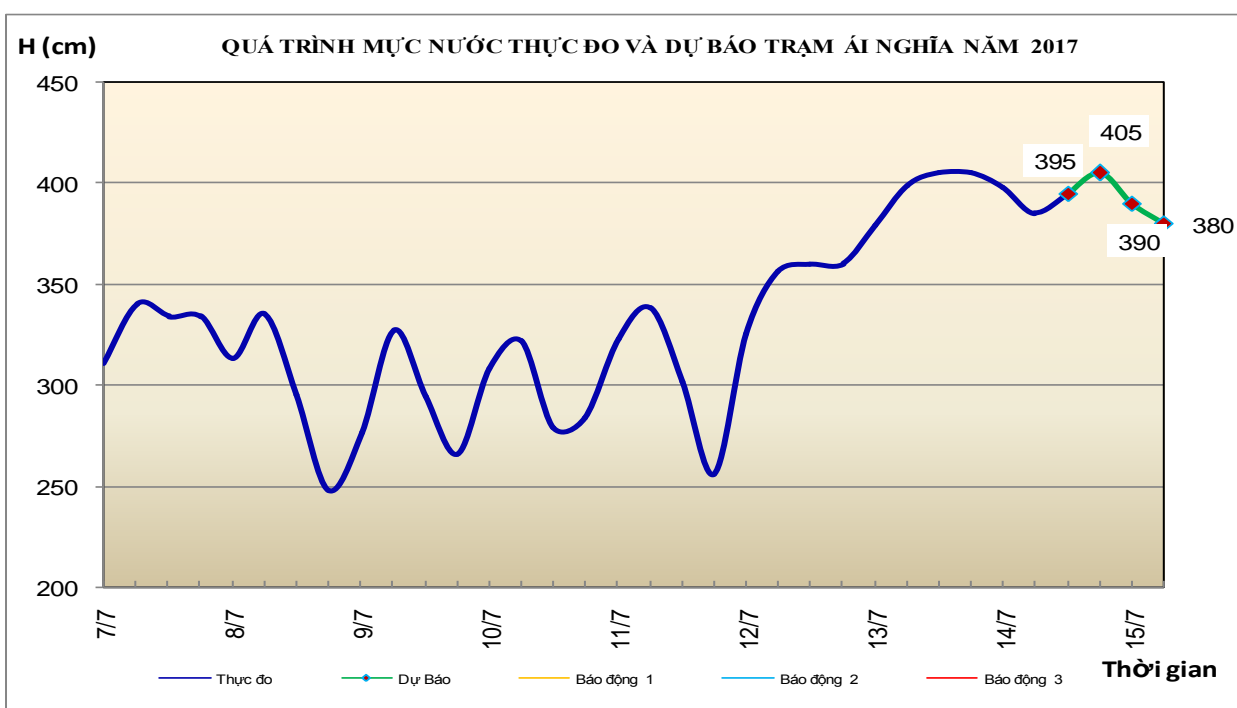
Nhận xét	Dự báo
<b>1.1. Sông Bưởi:</b> Mức nước đang xuống	Mức nước xuống chậm.
<b>1.2. Sông Mã:</b> Mức nước trung, thượng lưu xuống chậm, hạ lưu biến đổi theo triều.	Mức nước trung, thượng lưu xuống chậm, hạ lưu biến đổi theo triều.
<b>1.3. Sông Chu:</b> Mức nước biến đổi theo điều tiết hồ chứa.	Mức nước biến đổi theo điều tiết hồ chứa.
<b>1.4. Sông Cả:</b> Mức nước thượng nguồn có dao động theo điều tiết hồ thủy điện, hạ lưu biến đổi theo triều.	Mức nước thượng nguồn có dao động theo điều tiết hồ thủy điện, hạ lưu biến đổi chậm theo triều.
<b>1.5. Sông La:</b> Mức nước biến đổi theo triều.	Mức nước biến đổi theo triều.





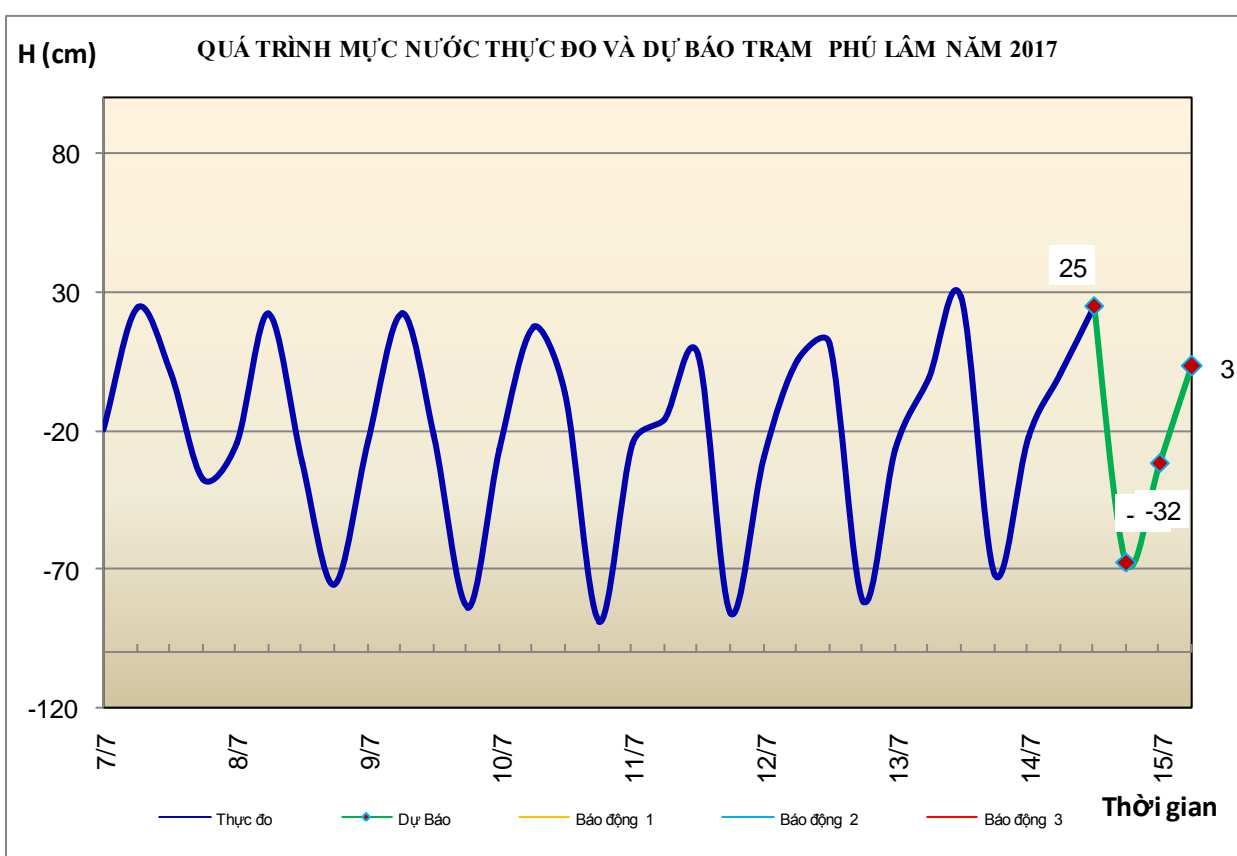
## 2. Khu vực Trung Trung Bộ

Nhận xét	Dự báo
<b>2.1. Sông Gianh:</b> Mức nước biến đổi chậm.	Mức nước biến đổi chậm.
<b>2.2. Sông Hương:</b> Mức nước biến đổi chậm.	Mức nước có dao động.
<b>2.3. Sông Vu Gia - Thu Bồn:</b> Mức nước thượng lưu có dao động, hạ lưu biến đổi chậm.	Mức nước thượng lưu có dao động, hạ lưu biến đổi chậm.
<b>2.4. Sông Trà Khúc:</b> Mức nước có dao động nhỏ.	Mức nước có dao động.
<b>2.5. Các sông khác:</b> Mức nước thượng lưu có dao động, hạ lưu biến đổi chậm.	Mức nước thượng lưu có dao động, hạ lưu biến đổi chậm.



### 3. Khu vực Nam Trung Bộ

Nhận xét	Dự báo
<b>3.1. Sông Kôn:</b> Mức nước biến đổi chậm.	Mức nước có dao động nhỏ.
<b>3.2. Sông Ba:</b> Mức nước thượng nguồn sông Ba biến đổi chậm, hạ lưu dao động theo triều.	Thượng nguồn có dao động nhỏ, trung lưu dao động theo điều tiết hồ chứa, hạ lưu biến đổi theo triều.
<b>3.3. Sông Cái Nha Trang:</b> Mức nước biến đổi chậm.	Mức nước biến đổi chậm.
<b>3.4. Các sông khác:</b> Mức nước các sông ở bắc Bình Định có dao động nhỏ, các sông ở Ninh Thuận, Bình Thuận biến đổi chậm.	Trong 24h tới, mức nước các sông có dao động nhỏ; trên một số sông suối nhỏ ở tỉnh Ninh Thuận và Bình Thuận có khả năng xuất hiện lũ nhỏ.

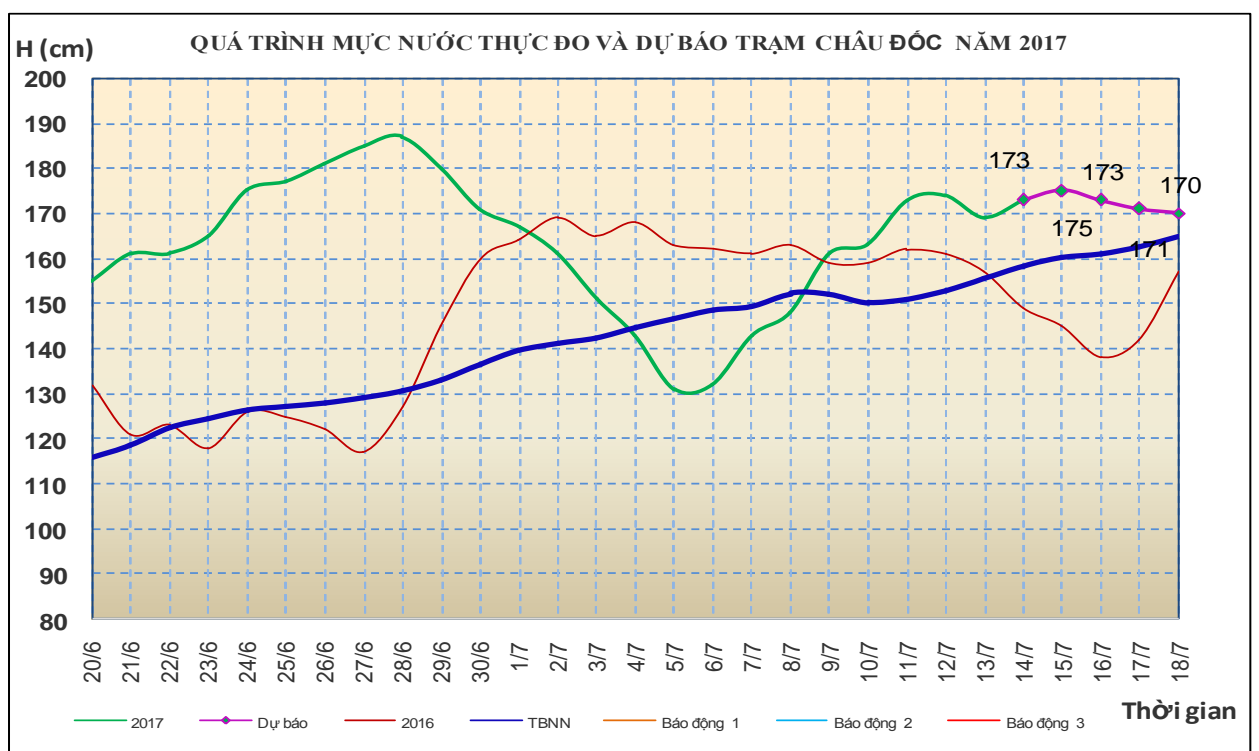
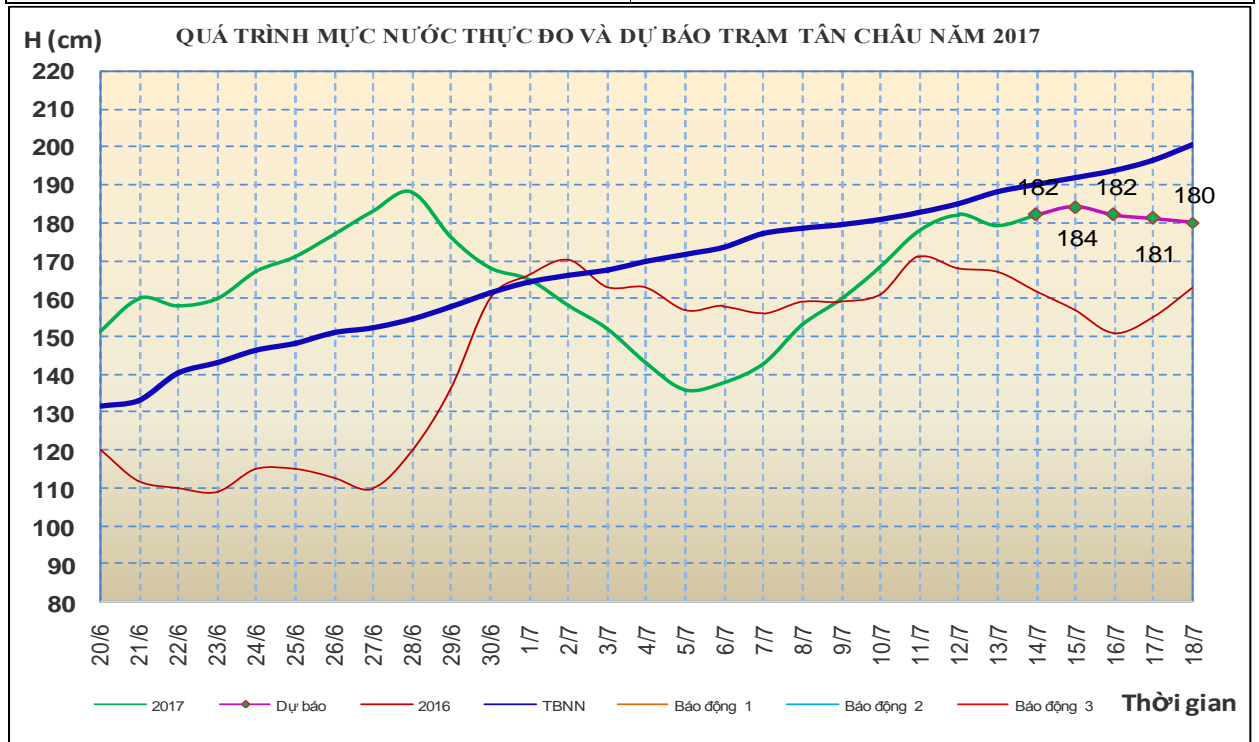


### 4. Khu vực Tây Nguyên

Nhận xét	Dự báo
<b>4.1. Sông Sê San:</b> Mức nước sông Sê San đang xuống.	Trong 24 giờ tới, có khả năng xuất hiện một đợt lũ nhỏ.
<b>4.2. Sông Srêpôk:</b> Mức nước dao động theo điều tiết của hồ chứa.	Mức nước sông SrêPôk dao động theo điều tiết hồ chứa.
<b>4.3. Các sông khác:</b> Trong 24 giờ qua, mức nước biến đổi chậm.	Trong 24 giờ tới, có khả năng xuất hiện một đợt lũ nhỏ.

## 5. Khu vực Nam Bộ

Nhận xét	Dự báo
<p><b>5.1. Sông Cửu Long:</b> Mức nước đầu nguồn sông Cửu Long đang xuống theo triều. Mức nước cao nhất ngày (13/07), trên sông Tiền tại Tân Châu: 1,79m; trên sông Hậu tại Châu Đốc: 1,69m.</p>	<p>Mức nước đầu nguồn sông Cửu Long biến đổi chậm. Đến ngày 18/7, mức nước cao nhất ngày tại Tân Châu ở mức 1,8m; tại Châu Đốc ở mức 1,7m.</p>
<p><b>5.2. Sông Đồng Nai:</b> Mức nước sông Đồng Nai tại Tà Lài biến đổi chậm lúc 7h/14/07: 111,53m.</p>	<p>Trong 24h tới, mức nước sông Đồng Nai tại Tà Lài biến đổi chậm và ở mức 111,6m.</p>



## 6. Bảng mực nước thực đo và dự báo

### 6.1. Khu vực Trung Bộ và Tây Nguyên

Đơn vị: cm

Sông	Trạm	Mực nước thực đo			Mực nước dự báo			
		19h-13/07	7h-14/07		19h-14/07	7h-15/07	19h-15/07	
Mã	Lý Nhân	513	487	↓	465	↓	450	↓
Mã	Giàng	151	79	↓	140	↑	90	↓
Cả	Nam Đàn	104	52	↓	85	↑	60	↓
La	Linh Cẩm	106	-11	↓	80	↑	-15	↓
Gianh	Mai Hóa	53	-5	↓	50	↑	-15	↓
Hương	Kim Long	46	44	→	45	↑	45	→
Vu Gia	Ái Nghĩa	405	385	↓	405	↑	380	↓
Thu Bồn	Câu Lâu	-25	20	↓	-20	↓	20	↑
Trà Khúc	Trà Khúc	135	115	↓	130	↑	100	↓
Ba	Phú Lâm	-72	0	↑	-68	↓	3	↑
Cái Nha Trang	Đồng Trăng	330	326	↓	335	↑	335	→
DakBla	KonTum	51607	51609	↑	51545	↓	51610	↑
Srêpôk	Bản Đôn	16989	16901	↑	16920	↑	16940	↑
Đồng Nai	Tà Lài	11140	11153	↑	11155	↑	11160	↑

### 6.2. Khu vực Nam Bộ

Đơn vị: cm

Sông	Trạm	Mực nước thực đo	Mực nước dự báo					
		13/07	14/07	15/07	16/07	17/07	18/07	
Sông Tiền	Tân Châu	179 ↓	182 ↑	184 ↑	182 ↓	181 ↓	180 ↓	
	Mỹ Thuận	105 ↓	104 ↓	102 ↓	100 ↓	98 ↓	96 ↓	
Sông Hậu	Châu Đốc	169 ↓	173 ↑	175 ↑	173 ↓	171 ↓	170 ↓	
	Cần Thơ	114 ↓	112 ↓	110 ↓	108 ↓	106 ↓	104 ↓	

Tin phát lúc: 11h00'

Duyệt bản tin: Vũ Đức Long

**PHÒNG DỰ BÁO THỦY VĂN TRUNG BỘ,  
TÂY NGUYÊN VÀ NAM BỘ**

Dự báo viên: Huệ, Ngân, Nhung, Thắng