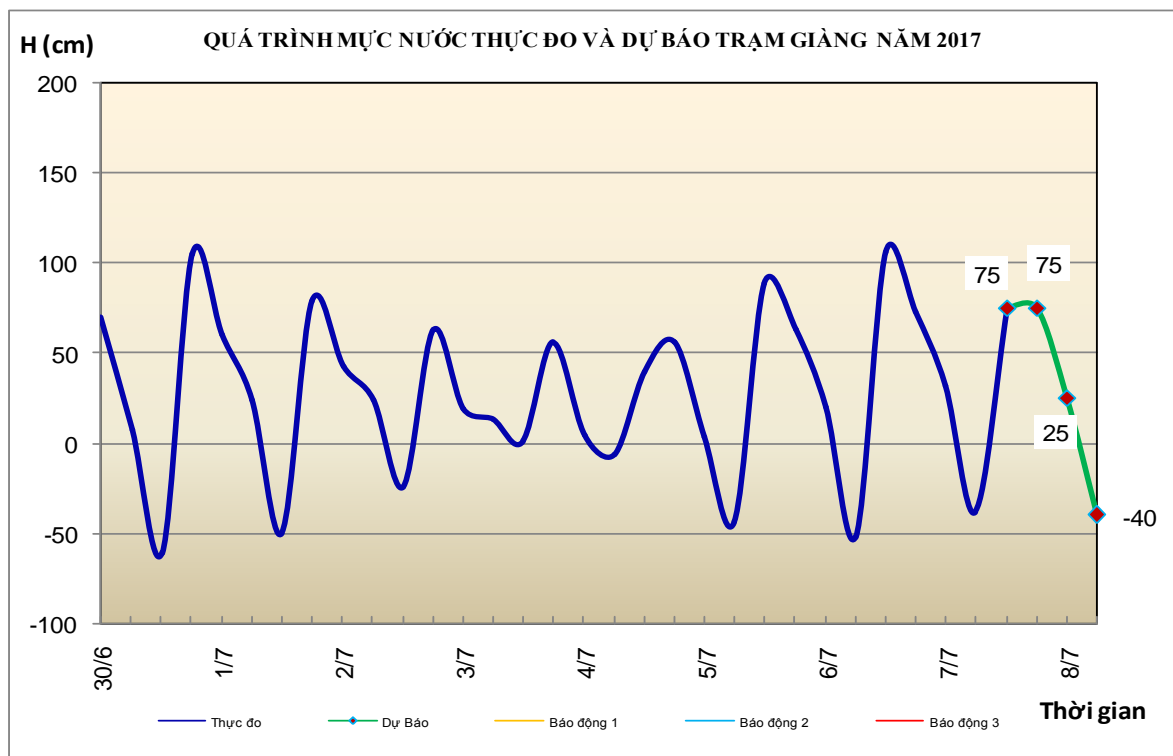


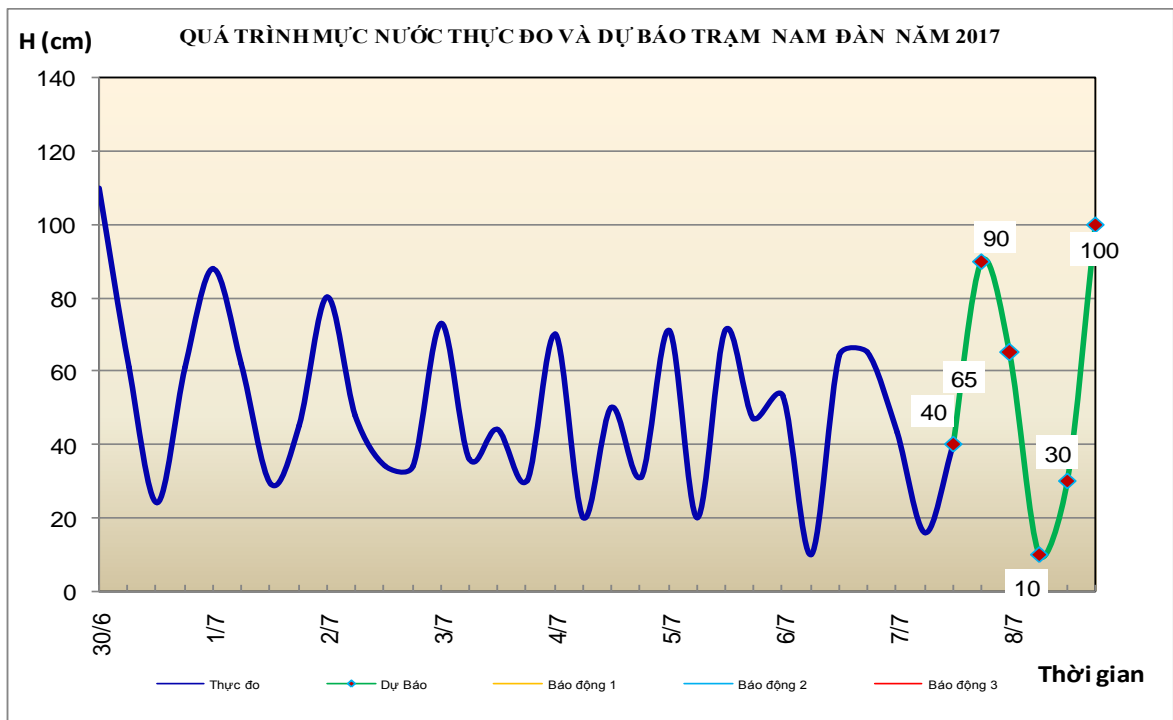
Hà Nội, ngày 7 tháng 7 năm 2017

BẢN TIN DỰ BÁO THỦY VĂN HẠN NGẮN CÁC SÔNG TRUNG BỘ, TÂY NGUYÊN VÀ NAM BỘ

1. Khu vực Bắc Trung Bộ

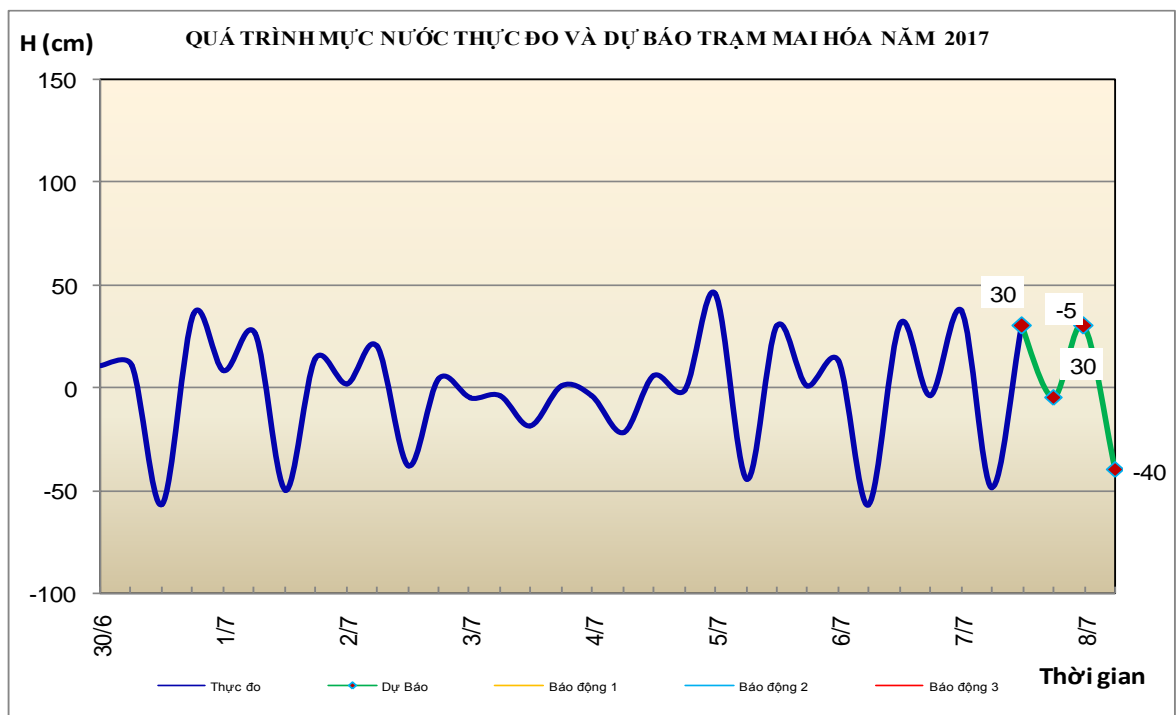
Nhận xét	Dự báo
1.1. Sông Bưởi: Mức nước có dao động	Mức nước có dao động
1.2. Sông Mã: Mức nước thượng, trung lưu có dao động, hạ lưu biến đổi theo triều	Mức nước thượng, trung lưu có dao động, hạ lưu biến đổi theo triều
1.3. Sông Chu: Mức nước biến đổi theo điều tiết hồ chứa	Mức nước biến đổi theo điều tiết hồ chứa
1.4. Sông Cả: Mức nước thượng nguồn có dao động theo điều tiết hồ thủy điện, hạ lưu biến đổi theo triều	Mức nước thượng nguồn có dao động theo điều tiết hồ thủy điện, hạ lưu biến đổi chậm theo triều
1.5. Sông La: Mức nước hạ lưu biến đổi theo triều	Mức nước biến đổi theo triều

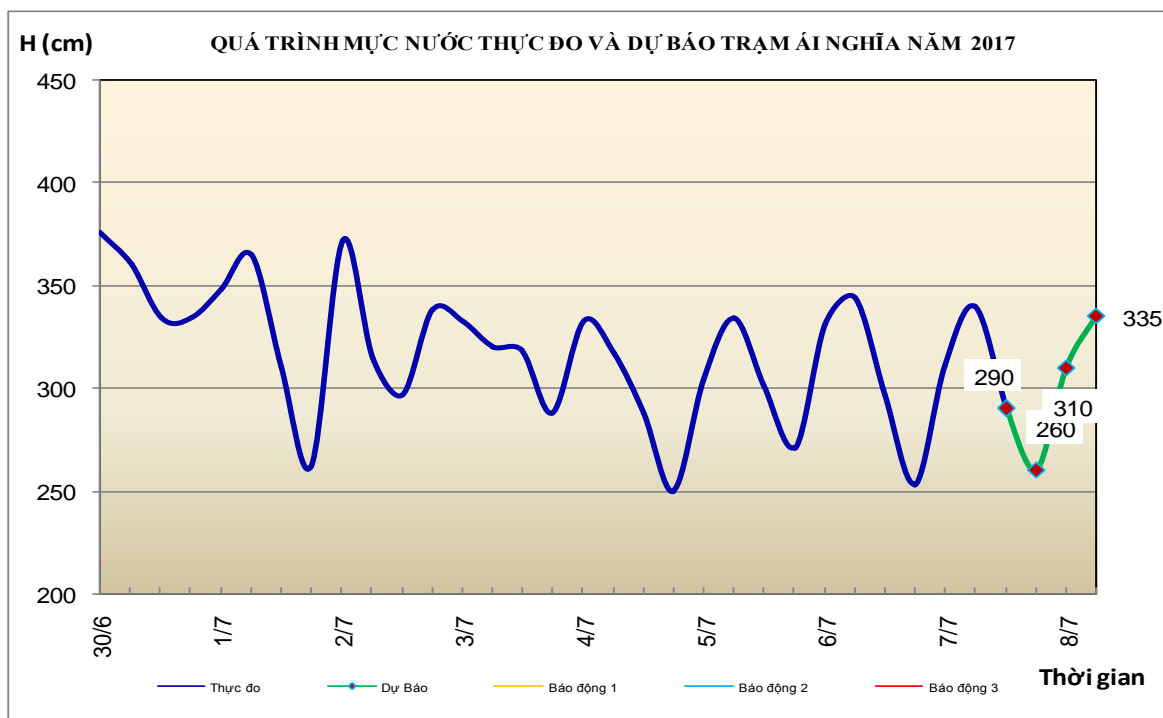




2. Khu vực Trung Trung Bộ

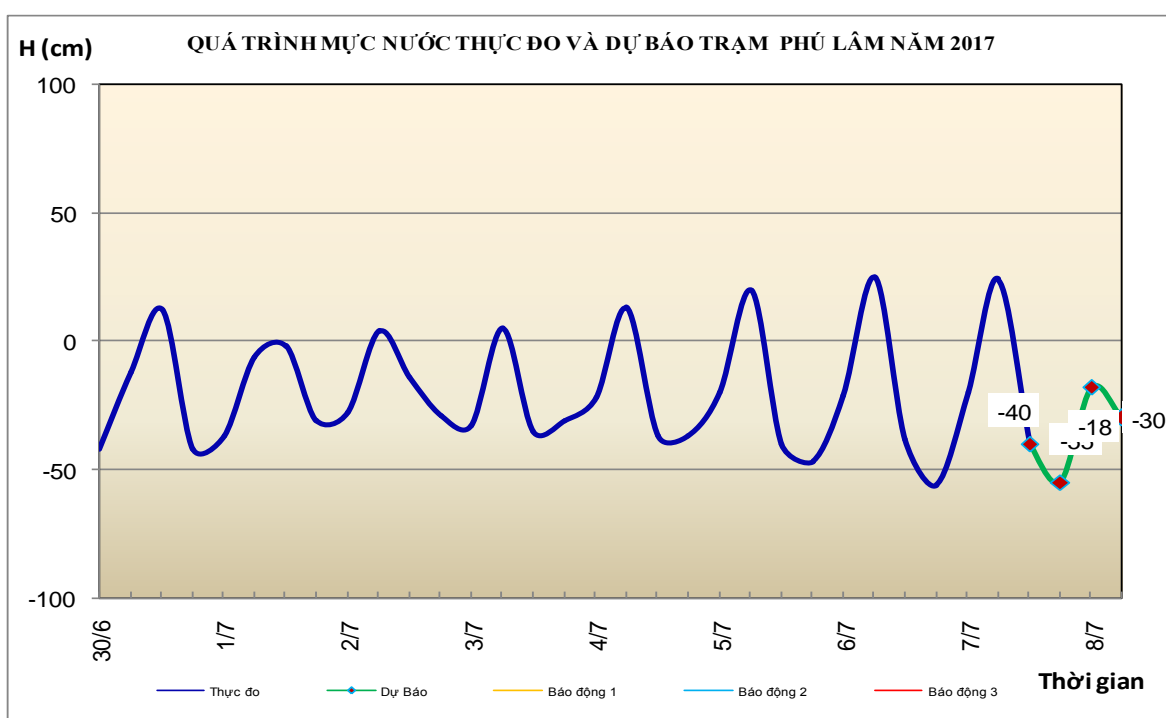
Nhận xét	Dự báo
2.1. Sông Gianh: Mức nước biến đổi chậm	Mức nước biến đổi chậm
2.2. Sông Hương: Mức nước biến đổi chậm	Mức nước biến đổi chậm
2.3. Sông Vu gia - Thu Bồn: Mức nước biến đổi chậm	Mức nước biến đổi chậm.
2.4. Sông Trà Khúc: Mức nước biến đổi chậm.	Mức nước biến đổi chậm.
2.5. Các sông khác: Mức nước biến đổi chậm, Mức nước biến đổi chậm.	Mức nước biến đổi chậm, Mức nước biến đổi chậm.





3. Khu vực Nam Trung Bộ

Nhận xét	Dự báo
3.1. Sông Côn: Mức nước có dao động nhỏ	Mức nước biến đổi chậm
3.2. Sông Ba: Mức nước thượng lưu biến đổi chậm, hạ lưu biến đổi theo triều.	Mức nước thượng lưu biến đổi chậm, hạ lưu biến đổi theo triều.
3.3. Sông Cái Nha Trang: Mức nước xuống chậm	Mức nước tại Đồng Trăng biến đổi chậm
3.4. Các sông khác: Mức nước biến đổi chậm	Mức nước xuống chậm

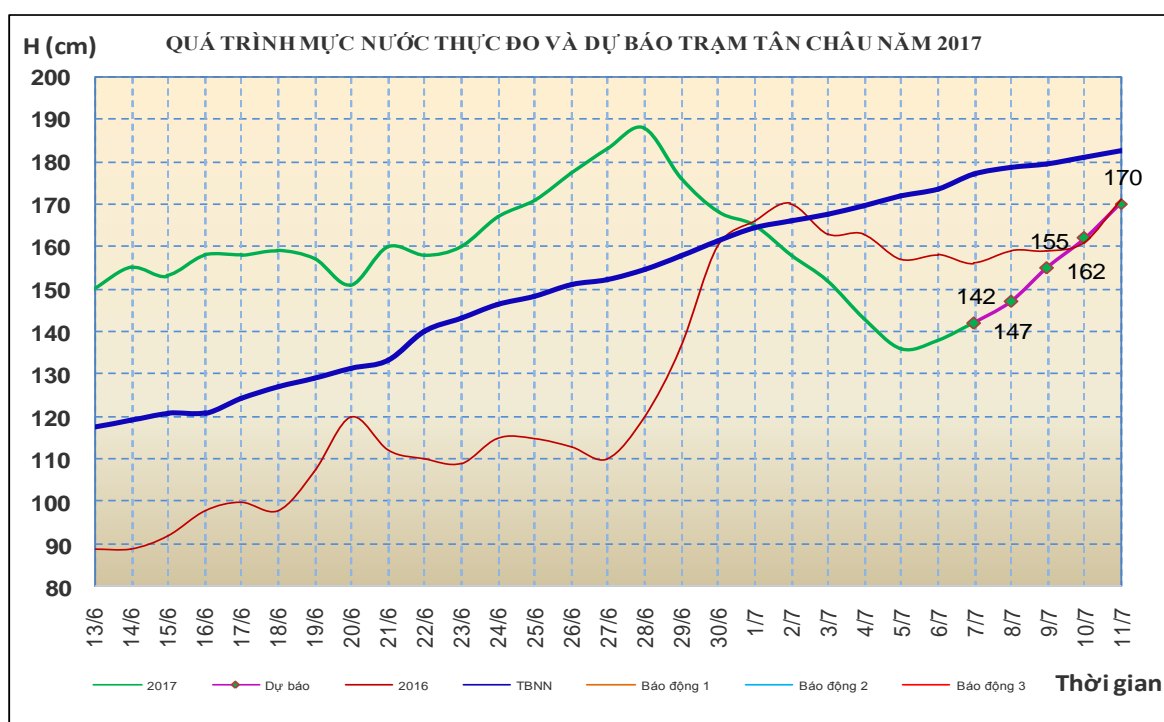


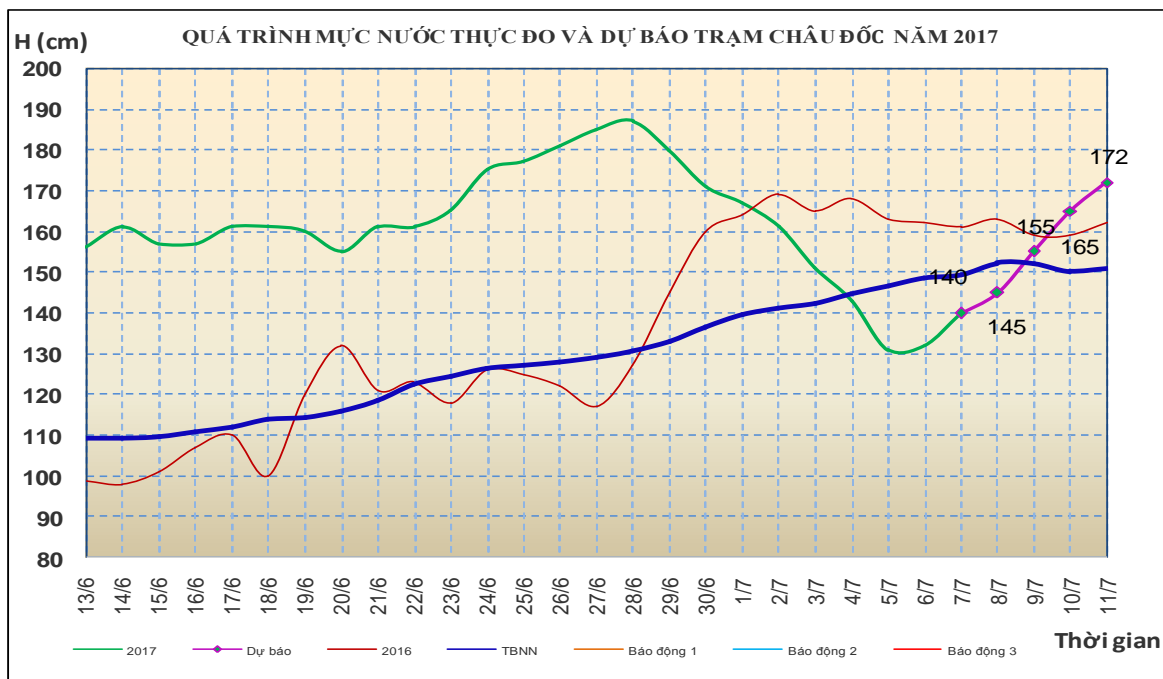
4. Khu vực Tây Nguyên

Nhận xét	Dự báo
4.1. Sông Sê San: Trong 24 giờ qua, mực nước biến đổi chậm.	Trong 24 giờ tới, mực nước có dao động
4.2. Sông Srêpôk: Mực nước dao động theo điều tiết của hồ chứa.	Mực nước sông SrêPôk dao động theo điều tiết hồ chứa
4.3. Các sông khác: Trong 24 giờ qua, mực nước biến đổi chậm.	Trong 24 giờ tới, mực nước có dao động

5. Khu vực Nam Bộ

Nhận xét	Dự báo
5.1. Sông Cửu Long: Mực nước đầu nguồn sông Cửu Long đang lên. Mực nước cao nhất ngày (06/07), trên sông Tiền tại Tân Châu: 1,38m; trên sông Hậu tại Châu Đốc: 1,32m.	Mực nước đầu nguồn sông Cửu Long tiếp tục lên. Đến ngày 11/7, mực nước cao nhất ngày tại Tân Châu ở mức 1,7m; tại Châu Đốc ở mức 1,72m.
5.2. Sông Đồng Nai: Mực nước sông Đồng Nai tại Tà Lài biến đổi chậm lúc 7h/07/07: 111,39m.	Trong 24h tới, mực nước sông Đồng Nai tại Tà Lài biến đổi chậm và ở mức 111,35m.





6. Bảng mực nước thực đo và dự báo

6.1. Khu vực Trung Bộ và Tây Nguyên

Đơn vị: cm

Sông	Trạm	Mực nước thực đo		Mực nước dự báo		
		19h-06/07	7h-07/07	19h-07/07	7h-08/07	19h-08/07
Mã	Lý Nhân	374	372	360	340	
Mã	Giàng	73	-38	75	-40	
Cả	Nam Đàn	65	16	90	10	100
La	Linh Cảm	39	-84	65	-85	
Gianh	Mai Hóa	-4	-49	-5	-40	
Hương	Kim Long	39	42	40	45	
Vu Gia	Ái Nghĩa	253	340	260	335	
Thu Bồn	Câu Lâu	-33	36	-25	30	
Trà Khúc	Trà Khúc	57	54	55	50	
Ba	Phú Lâm	-56	24	-55	-30	
Cái Nha Trang	Đông Trăng	326	331	335	336	
DakBla	KonTum	51512	51533	51525	51535	
Srêpôk	Bản Đôn	16977	16982	16970	16965	
Đồng Nai	Tà Lài	11143	11139	11135	11135	

6.2. Khu vực Nam Bộ

Đơn vị: cm

Sông	Trạm	Mực nước thực đo	Mực nước dự báo					
		06/07	07/07	08/07	09/07	10/07	11/07	
Sông Tiền	Tần Châu	138	142	147	155	162	170	
	Mỹ Thuận	88	95	100	107	115	122	
Sông Hậu	Châu Đốc	132	140	145	155	165	172	
	Cần Thơ	101	105	110	117	125	133	

Tin phát lúc: 11h00'

**PHÒNG DỰ BÁO THỦY VĂN TRUNG BỘ,
TÂY NGUYÊN VÀ NAM BỘ**

Duyệt bản tin: Phùng Tiến Dũng

Dự báo viên: Huệ, Ngân, Nhung, Hải