

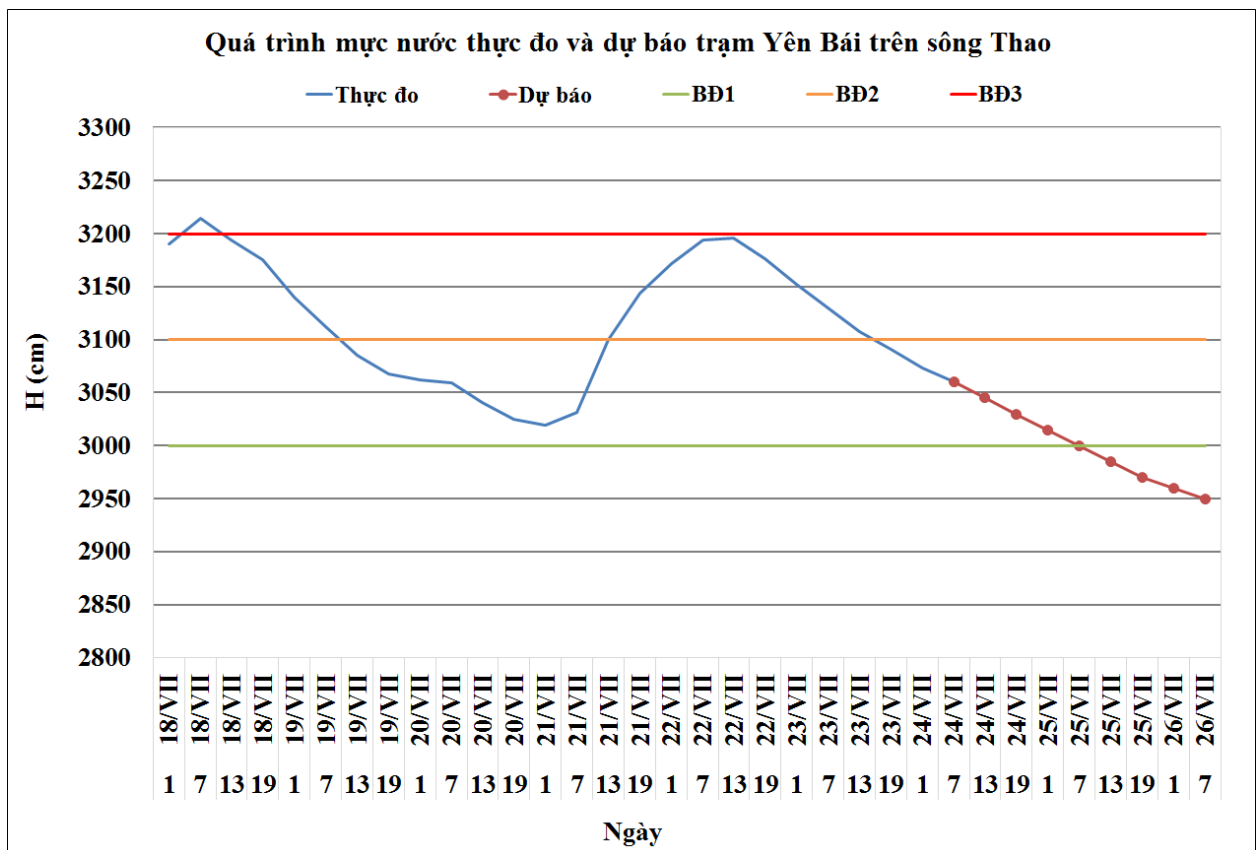
Số : 2407/HN-TVBB

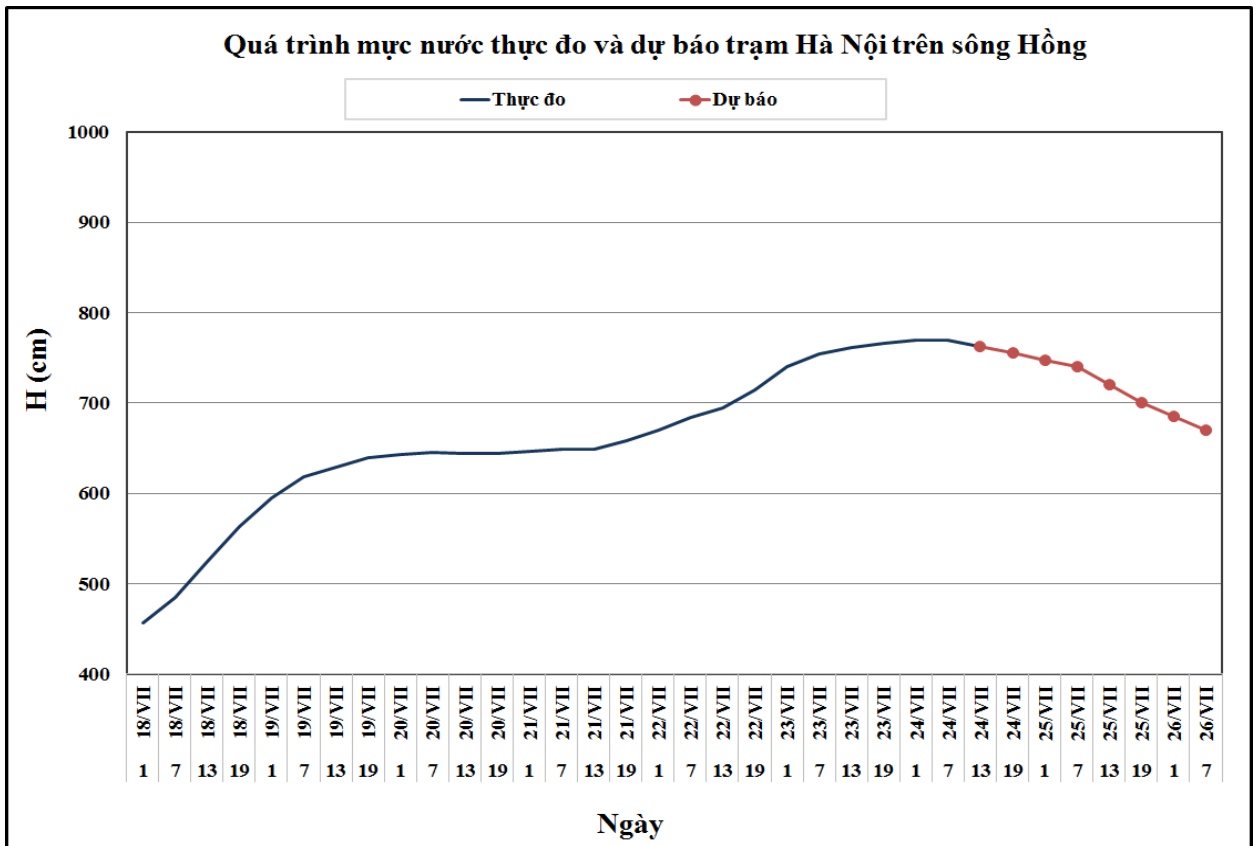
Hà Nội, ngày 24 tháng 07 năm 2017

BẢN TIN DỰ BÁO THỦY VĂN HẠN NGẮN CÁC SÔNG BẮC BỘ

1. Hệ thống sông Hồng

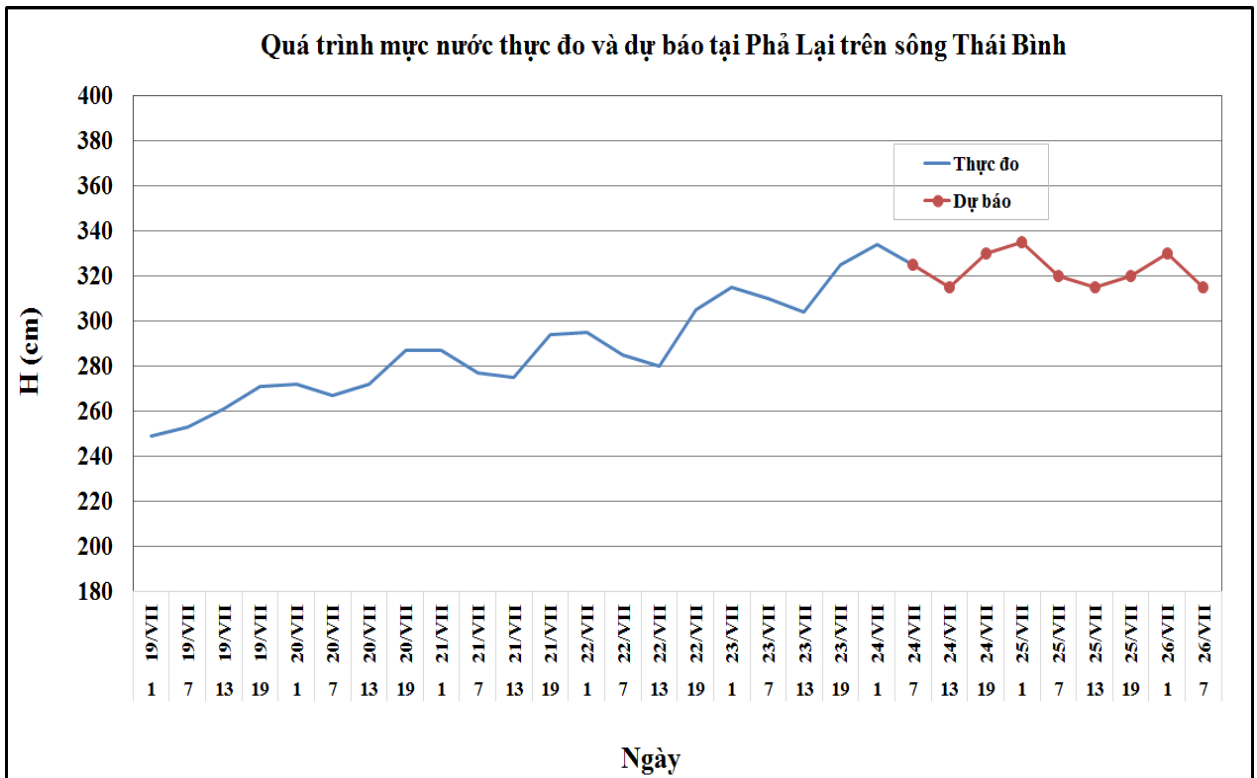
Nhận xét	Dự báo
<ul style="list-style-type: none"> - Sông Đà: Dòng chảy đến hồ Hòa Bình đang ở mức cao do thủy điện Sơn La đang duy trì mở 1 cửa xả đáy và phát điện với công suất tối đa. - Sông Thao: Mức nước trên sông Thao đang xuống. - Sông Lô: Mức nước hạ lưu sông Lô tại Tuyên Quang đang biến đổi chậm. - Sông Hồng: Mức nước hạ lưu sông Hồng tại Hà Nội lên và đạt đỉnh 7,71m lúc 2h ngày 24/7 và đang xuống; lúc 7h ngày 24/7 mức nước tại Hà Nội là 7,69m 	<ul style="list-style-type: none"> - Sông Đà: Dòng chảy đến hồ Hòa Bình sẽ giảm do thủy điện Sơn La đóng 1 cửa xả đáy lúc 18 giờ ngày 24/7. - Sông Thao: Mức nước sông Thao tiếp tục xuống. - Sông Lô: Mức nước hạ lưu sông Lô tại Tuyên Quang sẽ xuống. - Sông Hồng: Mức nước hạ lưu sông Hồng tiếp tục xuống nhanh do Hồ Hòa Bình đóng một cửa xả đáy lúc 18 giờ ngày 24/7. Đến 7 giờ ngày 26/7, mức nước tại Hà Nội có khả năng xuống mức 6,7m.





2. Hệ thống sông Thái Bình

Nhận xét	Dự báo
Mực nước các sông trên hệ thống sông Thái Bình đang biến đổi chậm và dao động theo thủy triều. Lúc 7h/24/7, mực nước tại Phả Lại là 3,25m.	Mực nước các sông trên hệ thống sông Thái Bình tiếp tục biến đổi chậm và chịu ảnh hưởng của thủy triều. Đến 19h/25/7, mực nước tại Phả Lại có khả năng ở mức 3,20m.



3. Bảng mực nước, lưu lượng thực đo và dự báo

Sông	Trạm	H, Q thực đo			H (cm), Q (m ³ /s) dự báo							
		19h - 23/7	7h - 24/7		19h - 24/7	7h - 25/7	19h - 25/7	7h - 26/7				
Sông Đà	Hồ Hòa Bình (*)	6200	5670	↓	6000	↑	5850	↑				
Sông Hoàng Long	Bến Đẽ	236	236	→	230	↑	220	↓				
Sông Thao	Yên Bái	3091	3060	↓	3030	↓	3000	↓				
Sông Thao	Phù Thọ	1715	1696	↓	1675	↓	1650	↓				
Sông Lô	Tuyên Quang	1937	1920	↓	1885	↓	1880	↓				
Sông Lô	Vụ Quang	1337	1335	↓	1300	↓	1290	↓				
Sông Hồng	Hà Nội	766	769	↑	755	↓	740	↓	700	↓	670	↓
Sông Cầu	Đáp Cầu	367	373	↑	365	↓	362	↓				
Sông Thương	Phù Lạng Thương	321	334	↑	330	↓	325	↓				
Sông Lục Nam	Lục Nam	310	318	↑	320	↑	310	↓				
Sông Thái Bình	Phả Lại	325	325	→	330	↑	320	↓	320	↓		

Ghi chú: (*): Q m³/s

Cảnh báo: Lũ quét trên các sông suối nhỏ và sạt lở đất có khả năng xảy ra tại các tỉnh ở vùng núi phía Bắc, đặc biệt tại các huyện:

- Lai Châu: Phong Thổ, Sin Hồ, Mường Tè;
- Sơn La: Thuận Châu, Sông Mã, Sốp Cộp;
- Lào Cai: Mường Khương, Bát Xát, Si Ma Cai, Bảo Thắng, TP Lào Cai, Sa Pa;
- Cao Bằng: Hà Quảng, Thông Nông;
- Hà Giang: Đồng Văn, Quản Bạ, Hoàng Xu Phi, Xín Mần, Yên Minh.

Cảnh báo cấp độ rủi ro thiên tai: Cấp 1.

Tin phát lúc: 16h30'

Hà Nội, ngày 24 tháng 07 năm 2017

PHÒNG DỰ BÁO THỦY VĂN BẮC BỘ

Duyệt bản tin: Trịnh Thu Phương

Dự báo viên: Xuyên, Dung