

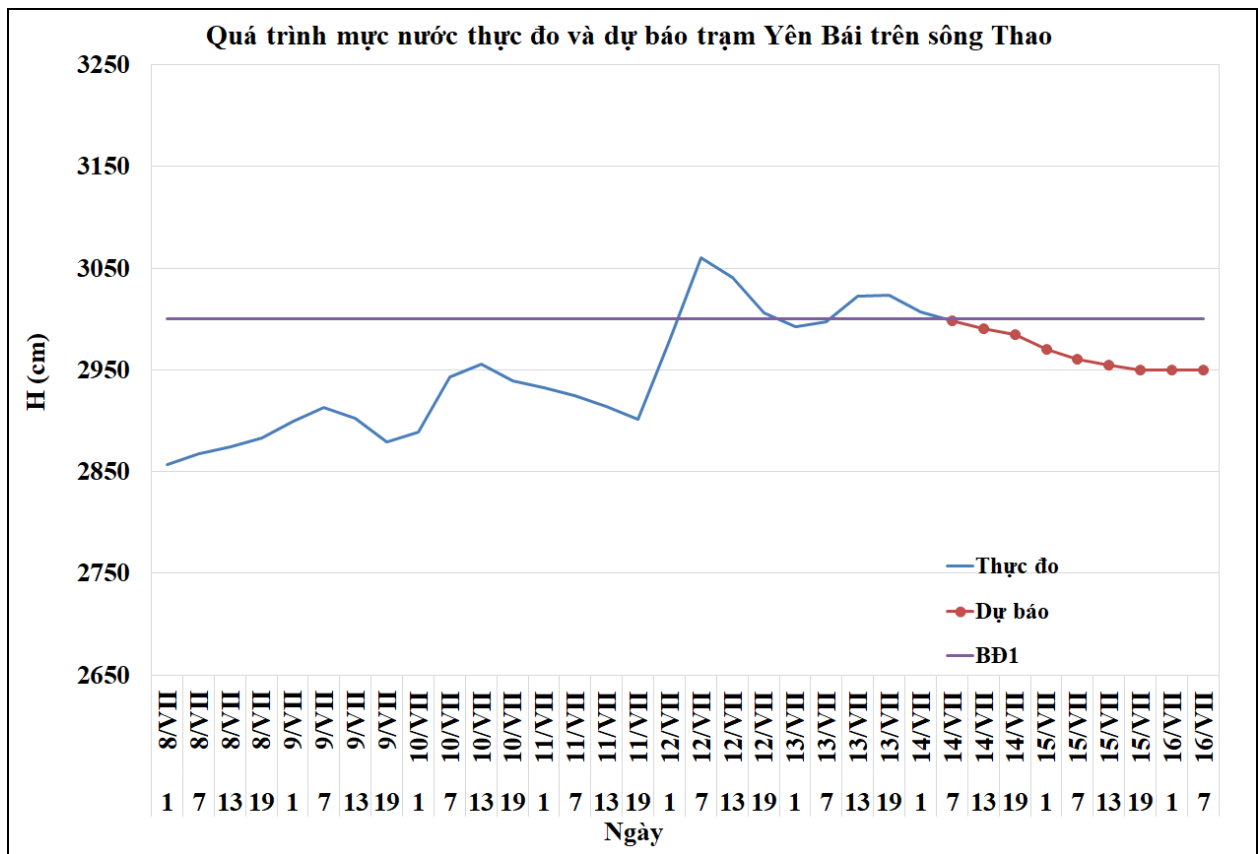
Số : 1407/HN-TVBB

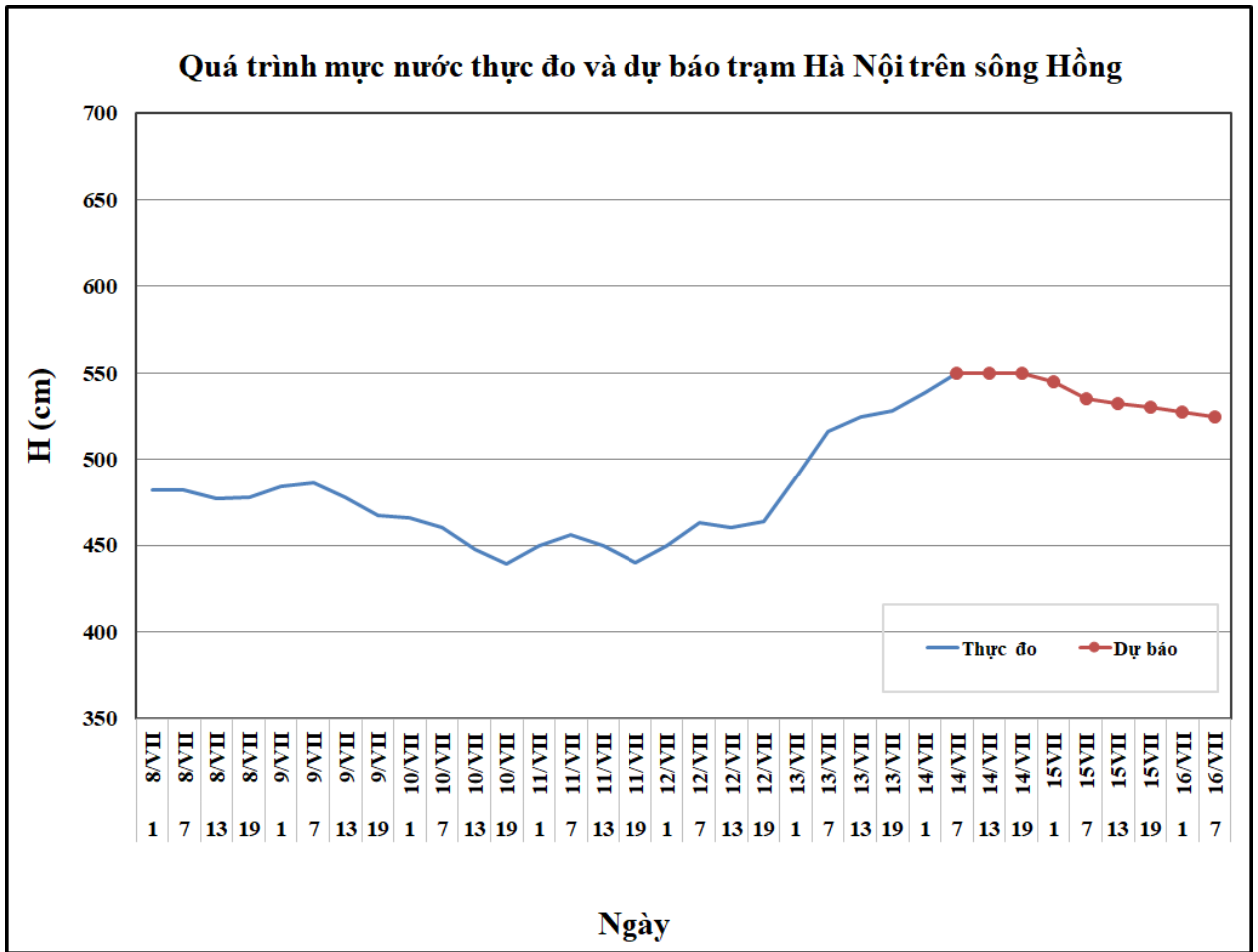
Hà Nội, ngày 14 tháng 07 năm 2017

## BẢN TIN DỰ BÁO THỦY VĂN HẠN NGẮN CÁC SÔNG BẮC BỘ

### 1. Hệ thống sông Hồng

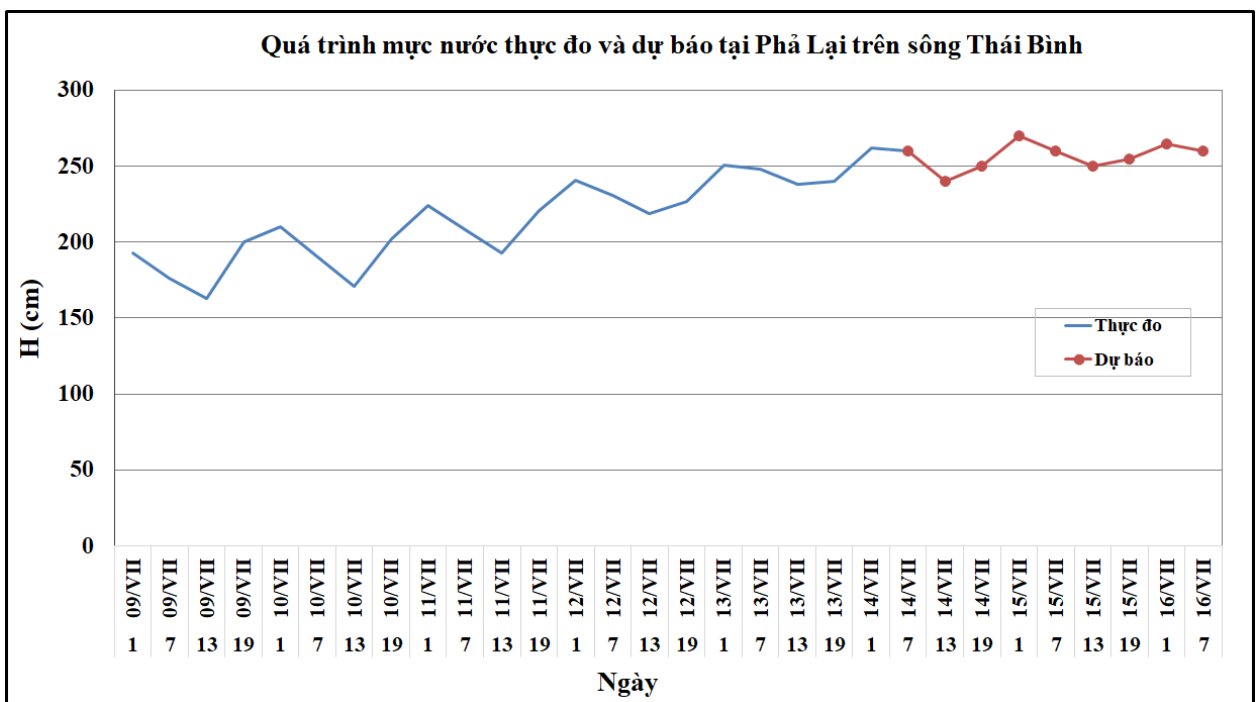
Nhận xét	Dự báo
Trên sông Đà, lưu lượng đến hồ Sơn La và hồ Hòa Bình đang dao động theo điều tiết của thủy điện tuyến trên. Mực nước trên sông Thao, sông Lô đang xuống. Mực nước hạ lưu sông Hồng tại Hà Nội đang lên, lúc 7h ngày 14/7 mực nước tại Hà Nội là 5,50m	Trên sông Đà, lưu lượng đến hồ Sơn La và hồ Hòa Bình tiếp tục dao động theo điều tiết của thủy điện tuyến trên. Mực nước trên sông Thao và hạ lưu sông Lô tiếp tục xuống. Mực nước hạ lưu sông Hồng tại Hà Nội sẽ xuống. Đến 7h ngày 16/7 mực nước tại Hà Nội có khả năng xuống mức 5,25m.





## 2. Hệ thống sông Thái Bình

Nhận xét	Dự báo
Mực nước các sông trên hệ thống sông Thái Bình đang biến đổi chậm. Lúc 7h/14/7, mực nước tại Phả Lại là 2,60m.	Mực nước các sông trên hệ thống sông Thái Bình tiếp tục biến đổi chậm. Đến 19h/15/7, mực nước tại Phả Lại có khả năng ở mức 2,55m.



### 3. Bảng mực nước, lưu lượng thực đo và dự báo

Sông	Trạm	H, Q thực đo			H (cm), Q (m <sup>3</sup> /s) dự báo							
		19h - 13/7	7h - 14/7		19h - 14/7	7h - 15/7	19h - 15/7	7h - 16/7				
Sông Đà	Hồ Hòa Bình (*)	3690	4300	↑	3800	↓	3800	↓				
Sông Hoàng Long	Bến Đé	144	149	↑	155	↑	145	↓				
Sông Thao	Yên Bái	3023	2998	↓	2985	↓	2960	↓				
Sông Thao	Phú Thọ	1634	1635	↑	1625	↓	1615	↓				
Sông Lô	Tuyên Quang	2075	2052	↓	2040	↓	2030	↓				
Sông Lô	Vụ Quang	1318	1292	↓	1260	↓	1260	↓				
Sông Hồng	Hà Nội	528	550	↑	550	→	535	↓	530	↓	525	↓
Sông Cầu	Đáp Cầu	392	394	↑	385	↓	375	↓				
Sông Thương	Phù Lãng Thương	321	311	↓	288	↓	274	↓				
Sông Lục Nam	Lục Nam	234	256	↑	245	↓	255	↓				
Sông Thái Bình	Phả Lại	240	260	↑	250	↓	260	→	255	↓		

Ghi chú: (\*): Q m<sup>3</sup>/s

**Cảnh báo:** Lũ quét trên các sông suối nhỏ và sạt lở đất có khả năng xảy ra tại các tỉnh ở vùng núi phía Bắc, đặc biệt tại các huyện:

Lai Châu (nguy cơ cao): Tân Uyên, Phong Thổ, Sìn Hồ, Mường Tè, Tam Đường, Than Uyên;

Điện Biên (nguy cơ cao): Mường Nhé, Tuần Giáo, Điện Biên, Nậm Pồ;

Sơn La (nguy cơ cao): Quỳnh Nhai, Thuận Châu, Sông Mã, Sốp Cộp;

Lào Cai (nguy cơ cao): Bát Xát, Bắc Hà, Mường Khương, Bảo Thắng, SaPa;

Hà Giang (nguy cơ cao): Hoàng Su Phì, Xín Mần, Bắc Quang, Vị Xuyên, Đồng Văn, Yên Minh, Quản Bạ, Bắc Mê, Mèo Vạc;

Yên Bái (nguy cơ đặc biệt cao): Văn Chấn, Trạm Tấu, Lục Yên, Văn Yên, Trấn Yên, Mù Căng Chải;

Cảnh báo cấp độ rủi ro thiên tai: Cấp 1.

Tin phát lúc: 10h30'

Hà Nội, ngày 14 tháng 07 năm 2017

PHÒNG DỰ BÁO THỦY VĂN BẮC BỘ

Duyệt bản tin: Trịnh Thu Phương

Dự báo viên: Mỹ Hương, Mai Hương