

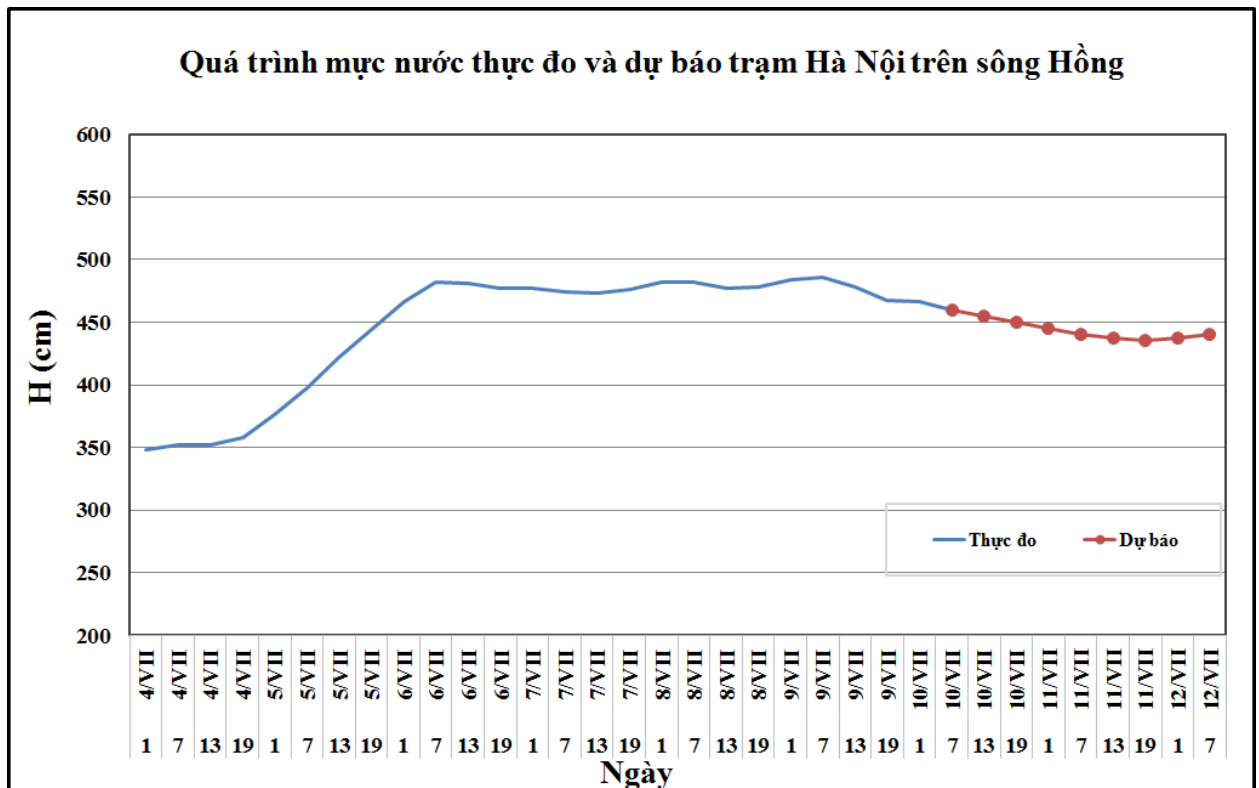
Số : 1007/HN-TVBB

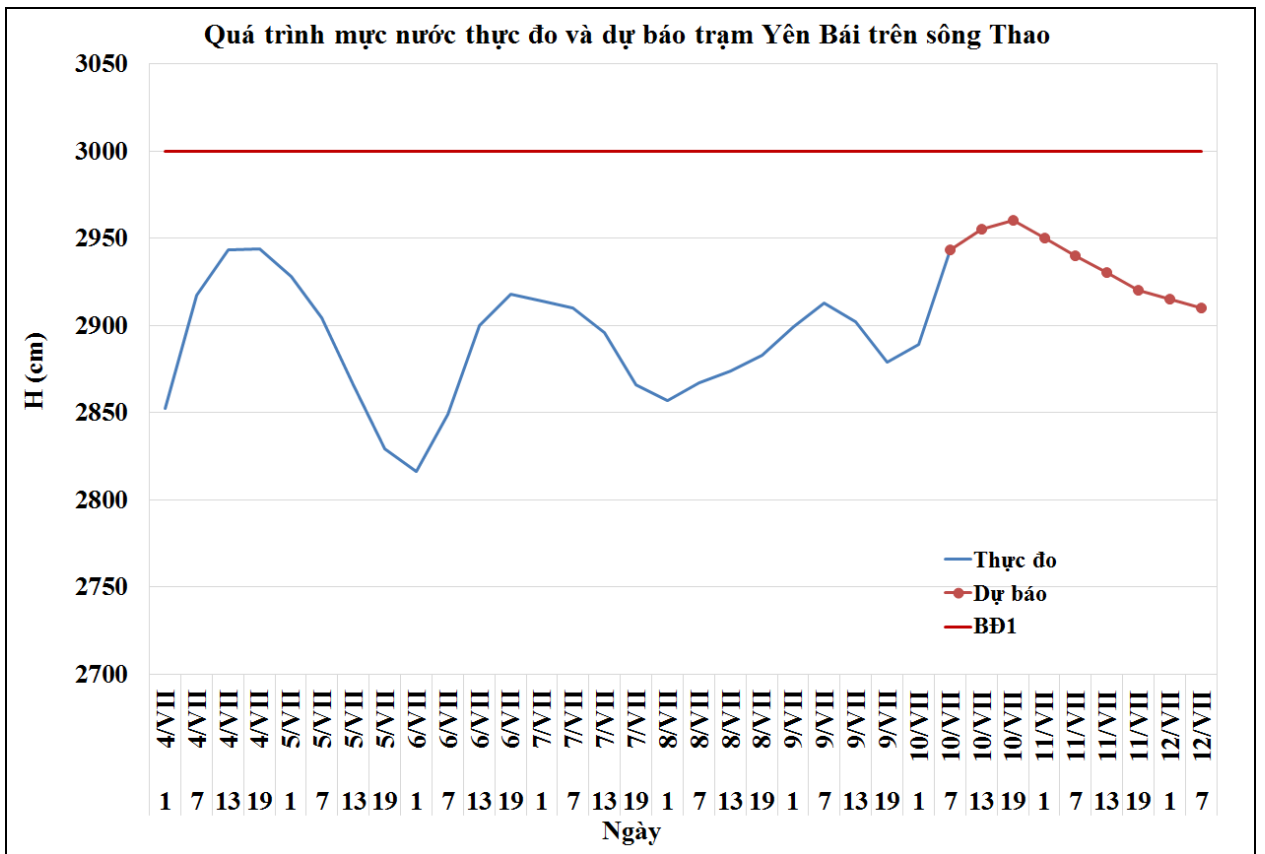
Hà Nội, ngày 10 tháng 07 năm 2017

BẢN TIN DỰ BÁO THỦY VĂN HẠN NGẮN CÁC SÔNG BẮC BỘ

1. Hệ thống sông Hồng

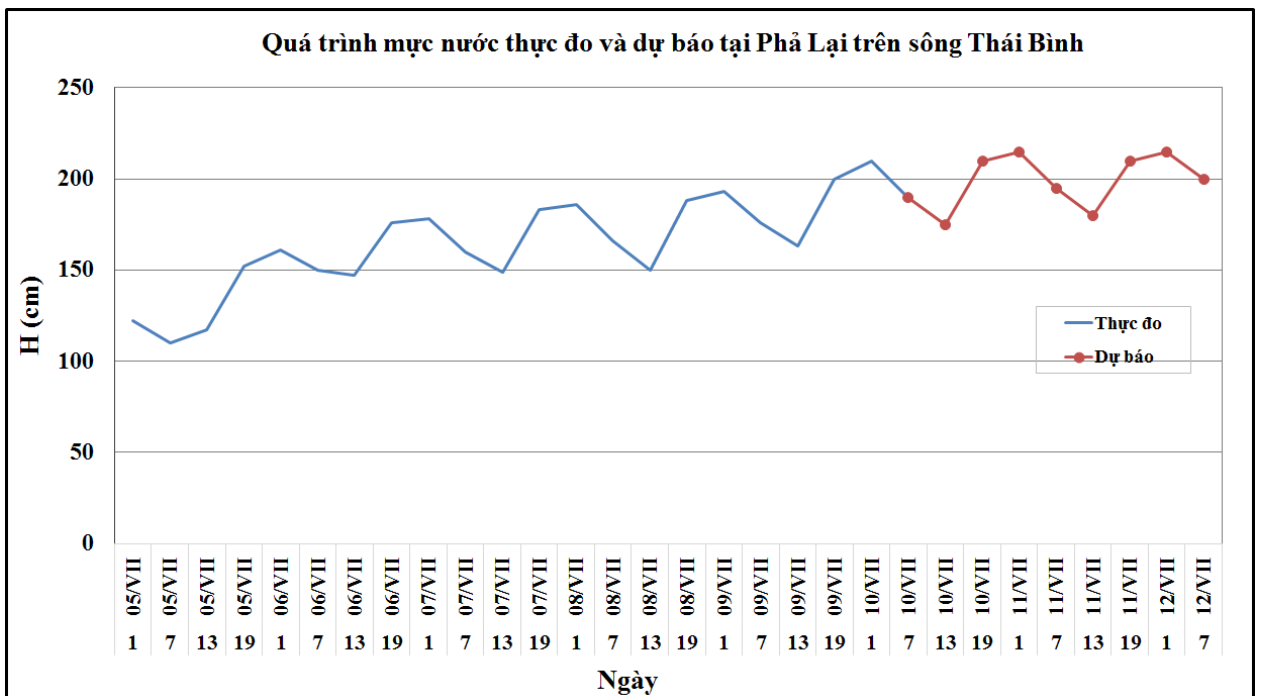
Nhận xét	Dự báo
Trên sông Đà, lưu lượng đến hồ Sơn La đang tăng nhanh; lưu lượng đến hồ Hoà Bình đang dao động theo xu thế tăng do ảnh hưởng điều tiết của các hồ thủy điện tuyến trên và mưa khu giữa. Mực nước trên sông Thao tại Yên Bái đang lên. Mực nước hạ lưu sông Lô tại Tuyên Quang đang xuống chậm. Mực nước hạ lưu sông Hồng đang xuống. Lúc 7h/10/7 mực nước tại Hà Nội là 4,60m.	Trên sông Đà, lưu lượng đến hồ Sơn La tiếp tục tăng; lưu lượng đến hồ Hoà Bình tiếp tục dao động theo xu thế tăng. Mực nước trên sông Thao tại Yên Bái tiếp tục lên trong 12 giờ tới, sau xuống chậm. Mực nước hạ lưu sông Lô tại Tuyên Quang tiếp tục xuống chậm. Mực nước hạ lưu sông Hồng tại Hà Nội tiếp tục xuống. Đến 7h/12/7 mực nước tại Hà Nội có khả năng xuống mức 4,40m.





2. Hệ thống sông Thái Bình

Nhận xét	Dự báo
Mực nước trên sông Cầu đang lên chậm. Mực nước trên sông Thương, sông Lục Nam và sông Thái Bình đang dao động theo thủy triều. Lúc 7h/10/7, mực nước tại Phả Lại là 1,90m.	Mực nước trên sông Cầu sẽ biến đổi chậm. Mực nước hạ lưu sông Thương, sông Lục Nam và sông Thái Bình sẽ dao động theo xu thế lên. Đến 19h/11/7, mực nước tại Phả Lại có khả năng ở mức 2,10m.



3. Bảng mực nước, lưu lượng thực đo và dự báo

Sông	Trạm	H, Q thực đo			H (cm), Q (m ³ /s) dự báo							
		19h - 09/7	7h - 10/7		19h - 10/7	7h - 11/7	19h - 11/7	7h - 12/7				
Sông Đà	Hồ Hòa Bình (*)	4800	3900	↓	4500	↑	4300	↑				
Sông Hoàng Long	Bến Đẽ	135	127	↓	140	↑	130	↑				
Sông Thao	Yên Bái	2879	2943	↑	2960	↑	2940	↓				
Sông Thao	Phú Thọ	1592	1578	↓	1565	↓	1590	↑				
Sông Lô	Tuyên Quang	2085	2066	↓	2040	↓	2030	↓				
Sông Lô	Vụ Quang	1256	1248	↓	1235	↓	1220	↓				
Sông Hồng	Hà Nội	467	460	↓	450	↓	440	↓	435	↓	440	↓
Sông Cầu	Đáp Cầu	294	298	↑	280	↓	288	↓				
Sông Thương	Phù Lãng Thương	188	206	↑	215	↑	238	↑				
Sông Lục Nam	Lục Nam	175	181	↑	190	↑	213	↑				
Sông Thái Bình	Phả Lại	200	190	↓	210	↑	195	↑	210	↑		

Ghi chú: (*): Q m³/s

Cảnh báo: Lũ quét trên các sông suối nhỏ và sạt lở đất có khả năng xảy ra tại các tỉnh ở vùng núi phía Bắc, đặc biệt tại các huyện:

Lai Châu (nguy cơ cao): Tân Uyên, Phong Thổ, Sìn Hồ, Mường Tè, Tam Đường, Than Uyên, TP Lai Châu;

Điện Biên (nguy cơ cao): Mường Nhé, Mường Lay, Tủa Chùa, Mường Chà, Tuần Giáo, Điện Biên, Điện Biên Đông;

Sơn La (nguy cơ cao): Quỳnh Nhai, Thuận Châu, Mường La, Sông Mã;

Lào Cai (nguy cơ cao): Bắc Hà, Bảo Thắng, Si Ma Cai, Bát Xát, Sa Pa;

Hà Giang (nguy cơ cao): Hoàng Su Phì, Xín Mần, Bắc Quang, Vị Xuyên, Đồng Văn, Yên Minh, Quản Bạ, Bắc Mê, Mèo Vạc;

Yên Bái (nguy cơ cao): Mù Cang Chải.

Bắc Cạn (nguy cơ cao): Bạch Thông, Ngân Sơn

Cảnh báo cấp độ rủi ro thiên tai: Cấp 1

Tin phát lúc: 10h40'

Hà Nội, ngày 10 tháng 07 năm 2017

PHÒNG DỰ BÁO THỦY VĂN BẮC BỘ

Duyệt bản tin: Trịnh Thu Phương

Dự báo viên: Mỹ Hương, Mai Hương