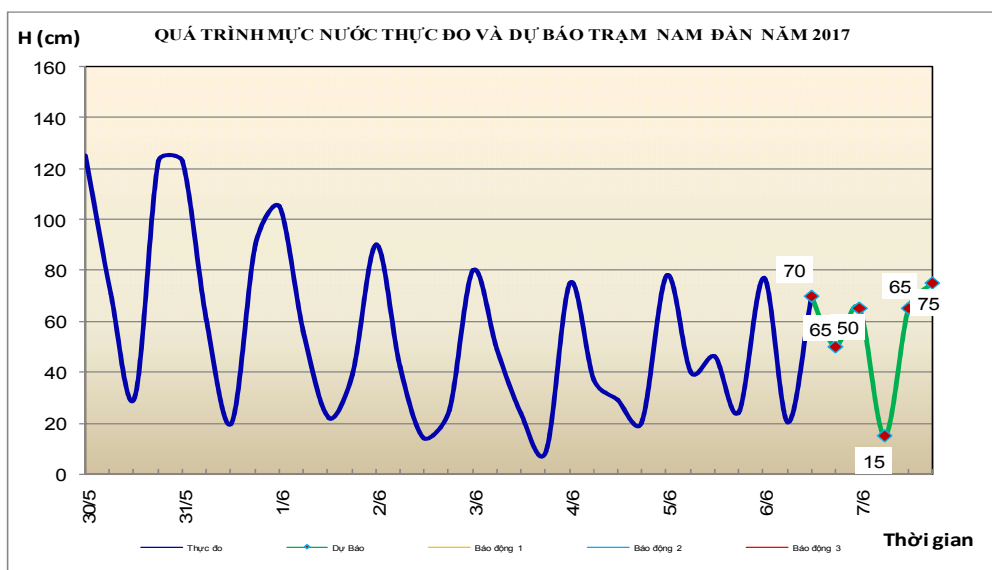
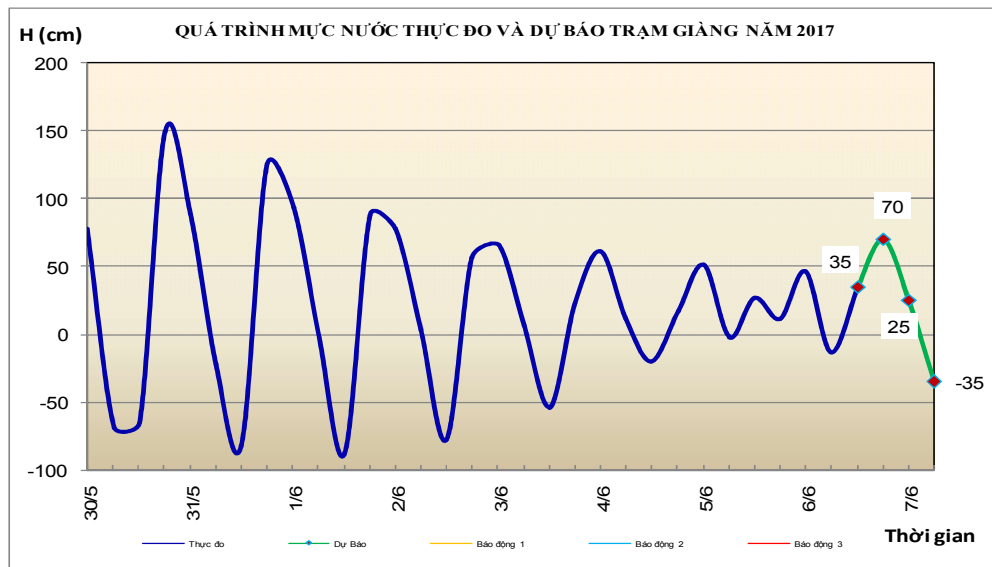


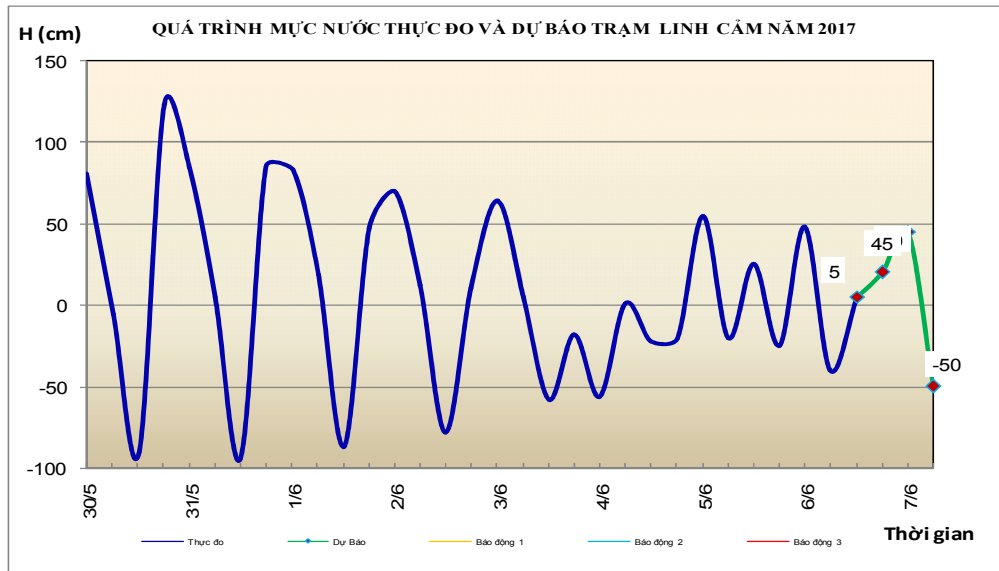
Hà Nội, ngày 6 tháng 6 năm 2017

BẢN TIN DỰ BÁO THỦY VĂN HẠN NGẮN CÁC SÔNG TRUNG BỘ, TÂY NGUYÊN VÀ NAM BỘ

1. Khu vực Bắc Trung Bộ

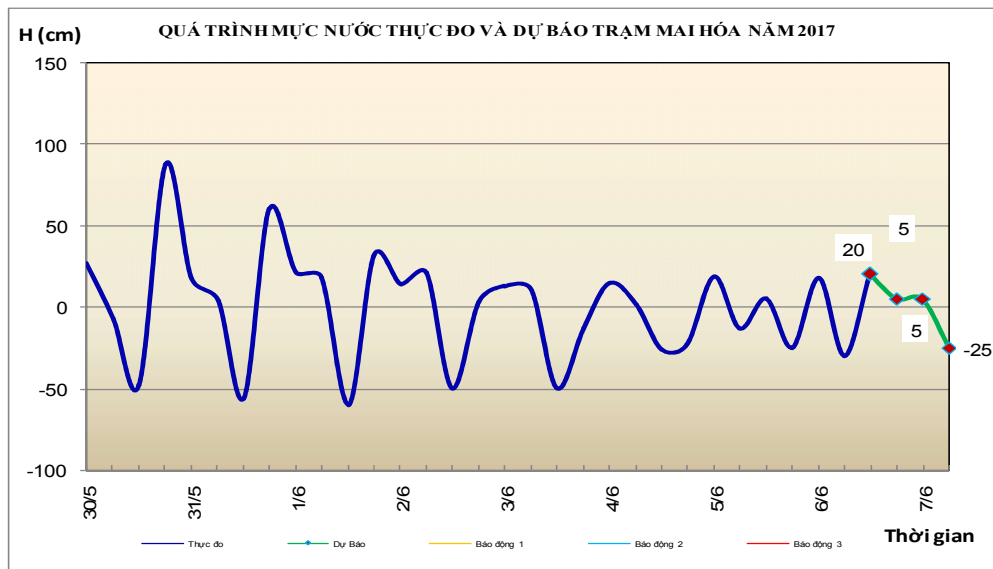
Nhận xét	Dự báo
1.1. Sông Bưởi: Mức nước biến đổi chậm	Mức nước biến đổi chậm
1.2. Sông Mã: Mức nước biến đổi chậm	Mức nước biến đổi chậm
1.3. Sông Chu: Mức nước biến đổi chậm	Mức nước biến đổi chậm
1.4. Sông Cả: Mức nước biến đổi chậm	Mức nước biến đổi chậm
1.5. Sông La: Mức nước biến đổi chậm	Mức nước biến đổi chậm

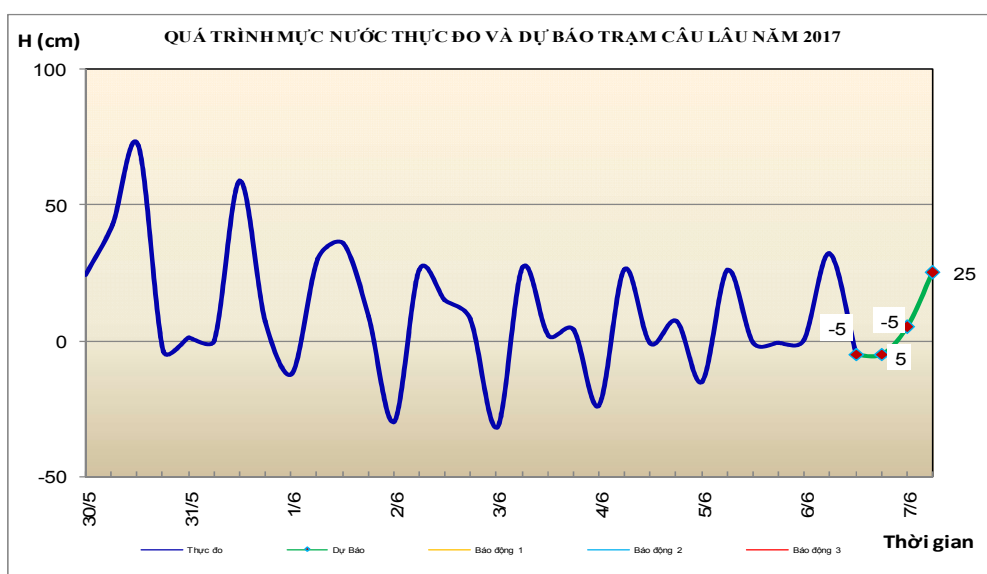
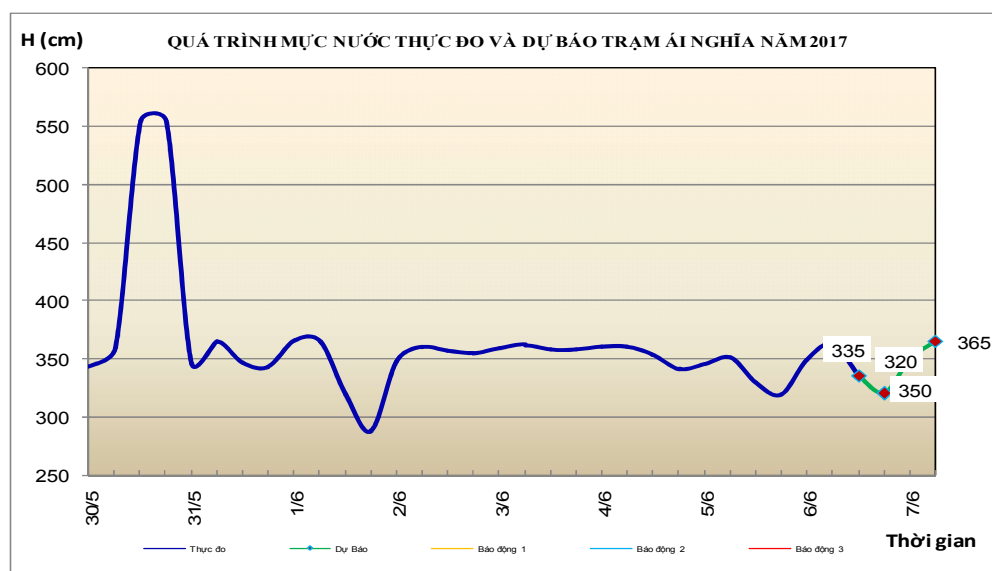




2. Khu vực Trung Trung Bộ

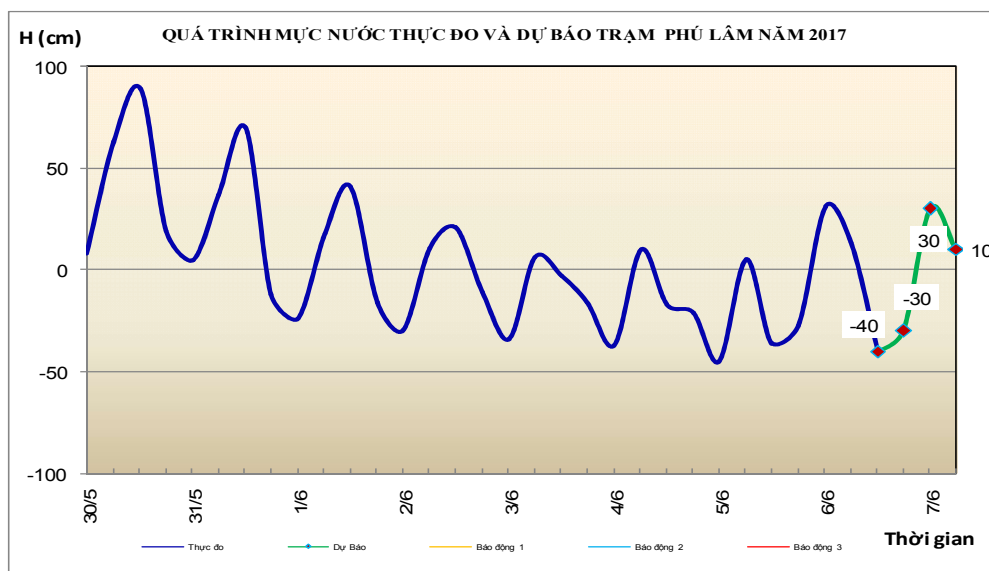
Nhận xét	Dự báo
2.1. Sông Gianh: Mức nước biến đổi chậm.	Mức nước biến đổi chậm.
2.2. Sông Hương: Mức nước biến đổi chậm	Mức nước biến đổi chậm
2.3. Sông Vu gia - Thu Bồn: Mức nước biến đổi chậm.	Mức nước biến đổi chậm.
2.4. Sông Trà Khúc: Mức nước biến đổi chậm	Mức nước biến đổi chậm.
2.5. Các sông khác: Mức nước biến đổi chậm	Mức nước biến đổi chậm.





3. Khu vực Nam Trung Bộ

Nhận xét	Dự báo
3.1. Sông Côn: Mức nước biến đổi chậm	Mức nước biến đổi chậm
3.2. Sông Ba: Mức nước thượng lưu biến đổi chậm, hạ lưu dao động theo điều tiết của thủy điện.	Mức nước thượng lưu biến đổi chậm, hạ lưu dao động theo điều tiết của thủy điện.
3.3. Sông Cái Nha Trang: Mức nước xuống dần	Mức nước tại Đồng Trăng tiếp tục xuống
3.4. Các sông khác: Mức nước các sông biến đổi chậm	Mức nước các sông biến đổi chậm

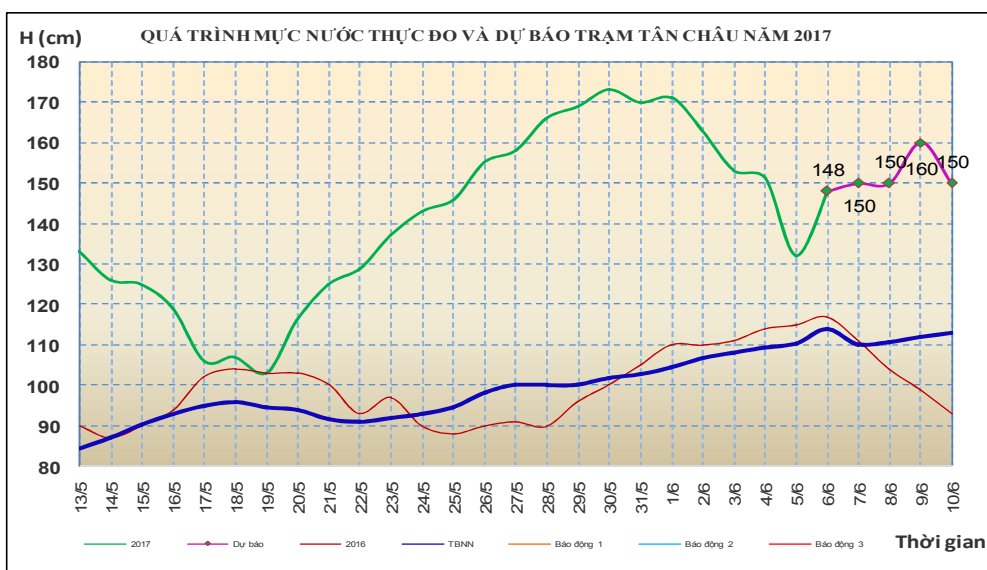


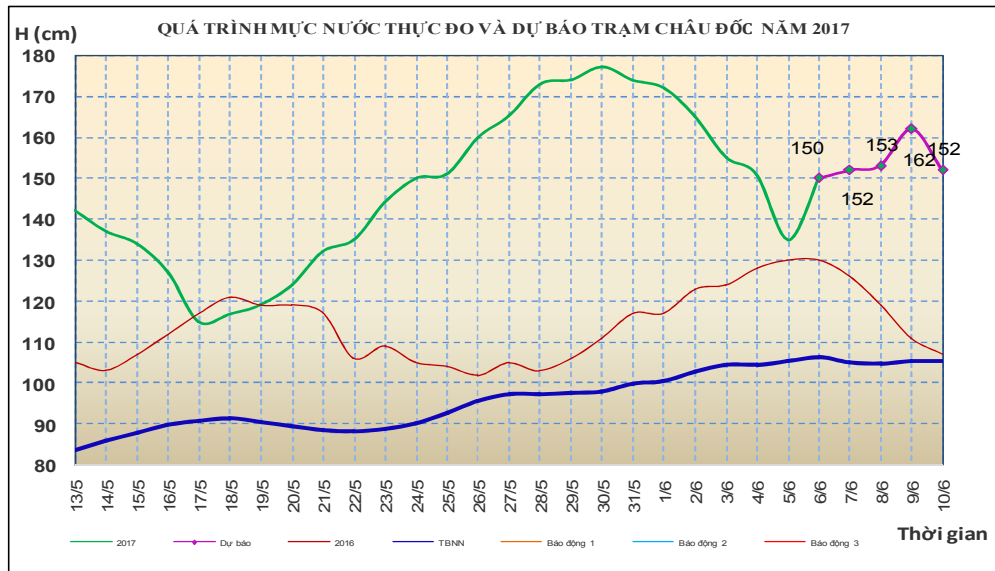
4. Khu vực Tây Nguyên

Nhận xét	Dự báo
4.1. Sông Sê San: Trong 24 giờ qua, mực nước sông Sê San biến đổi chậm.	Trong 24 giờ tới, mực nước có dao động nhỏ.
4.2. Sông Srêpôk: Mực nước biến đổi theo điều tiết của hồ chứa.	Mực nước tiếp tục biến đổi theo điều tiết của hồ chứa.
4.3. Các sông khác: Mực nước các sông khác ở Tây Nguyên biến đổi chậm.	Mực nước trên các sông khác ở Tây Nguyên có dao động.

5. Khu vực Nam Bộ

Nhận xét	Dự báo
5.1. Sông Cửu Long: Mực nước đầu nguồn sông Cửu Long biến đổi chậm. Mực nước cao nhất ngày (05/06), trên sông Tiền tại Tân Châu: 1,32m; trên sông Hậu tại Châu Đốc: 1,35m.	Mực nước đầu nguồn sông Cửu Long biến đổi chậm. Đến ngày 10/06, mực nước cao nhất ngày tại Tân Châu ở mức 1,50m; tại Châu Đốc ở mức 1,52m.
5.2. Sông Đồng Nai: Mực nước sông Đồng Nai tại Tà Lài biến đổi chậm lúc 7h/06/06: 111,15m.	Trong 24h tới, mực nước sông Đồng Nai tại Tà Lài biến đổi chậm và ở mức 111,2m.





6. Bảng mực nước thực đo và dự báo

6.1. Khu vực Trung Bộ và Tây Nguyên

Đơn vị: cm

Sông	Trạm	Mực nước thực đo			Mực nước dự báo			
		19h-05/06	7h-06/06		19h-06/06	7h-07/06	19h-07/06	
Mã	Lý Nhân	213	244	↓	220	↓	210	↓
Mã	Giàng	11	-13	↑	70	↑	-35	↓
Cả	Nam Đàn	24	20	↓	50	↑	15	↓
La	Linh Cẩm	-25	-40	→	20	↑	-50	↓
Gianh	Mai Hóa	-25	-30	↑	5	↑	-25	↓
Hương	Kim Long	51	40	↓	50	↑	50	→
Vu Gia	Ái Nghĩa	319	363	↑	320	↓	365	↑
Thu Bồn	Câu Lâu	-1	32	↑	-5	↓	25	↑
Trà Khúc	Trà Khúc	70	71	↑	66	↓	65	↓
Ba	Phú Lâm	-27	13	↓	-30	↓	10	↑
Cái Nha Trang	Đông Trăng	332	329	↓	326	↓	320	↓
DakBla	KonTum	51518	51510	↓	51525	↑	51520	↓
Srêpôk	Bản Đôn	16993	16950	↓	16982	↑	16955	↓
Đồng Nai	Tà Lài	11103	11115	↑	11115	→	11120	↑

6.2. Khu vực Nam Bộ

Đơn vị: cm

Sông	Trạm	Mực nước	Mực nước dự báo					
		05/06	06/06	07/06	08/06	09/06	10/06	
Sông Tiền	Tân Châu	132 ↓	148 ↑	150 ↑	150 →	160 ↑	150 ↓	
	Mỹ Thuận	78 ↓	85 ↑	100 ↑	105 ↑	110 ↑	100 ↓	
Sông Hậu	Châu Đốc	135 ↓	150 ↑	152 ↑	153 ↑	162 ↑	152 ↓	
	Cần Thơ	98 ↓	112 ↑	120 ↑	122 ↑	127 ↑	115 ↓	

Tin phát lúc: 11h00'

Duyệt bản tin: Phùng Tiến Dũng

PHÒNG DỰ BÁO THỦY VĂN TRUNG BỘ,
TÂY NGUYÊN VÀ NAM BỘ
Dự báo viên: Ngân, Nhung, Vân