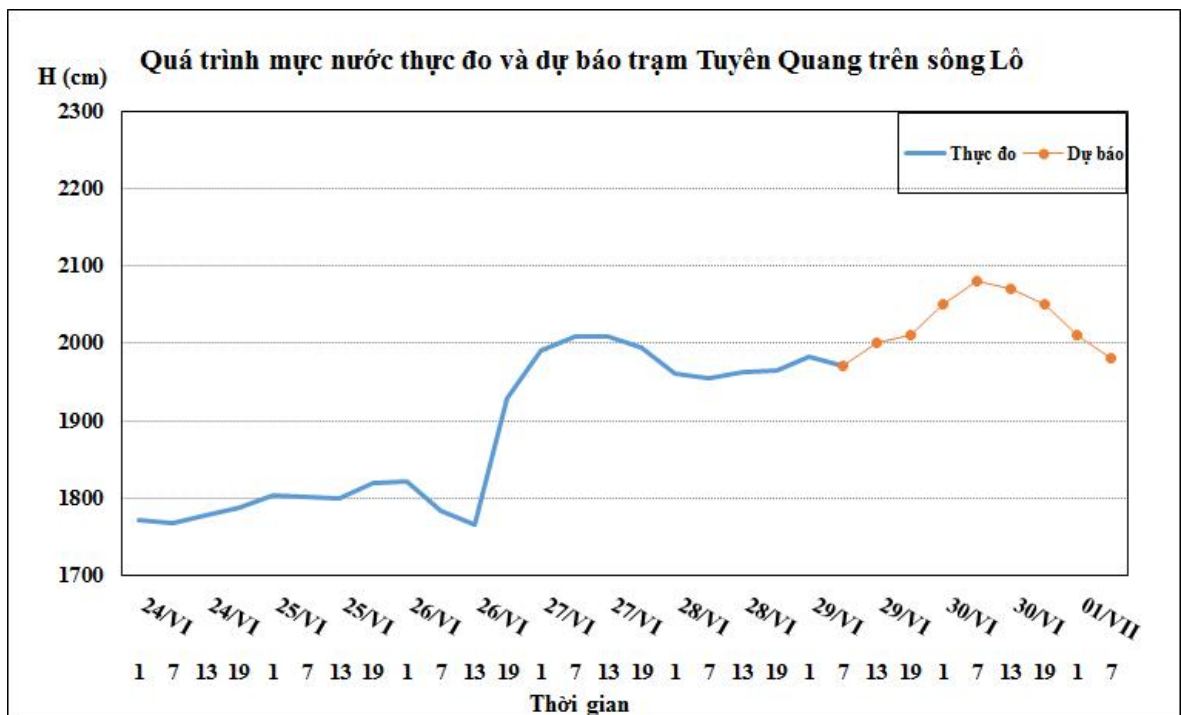


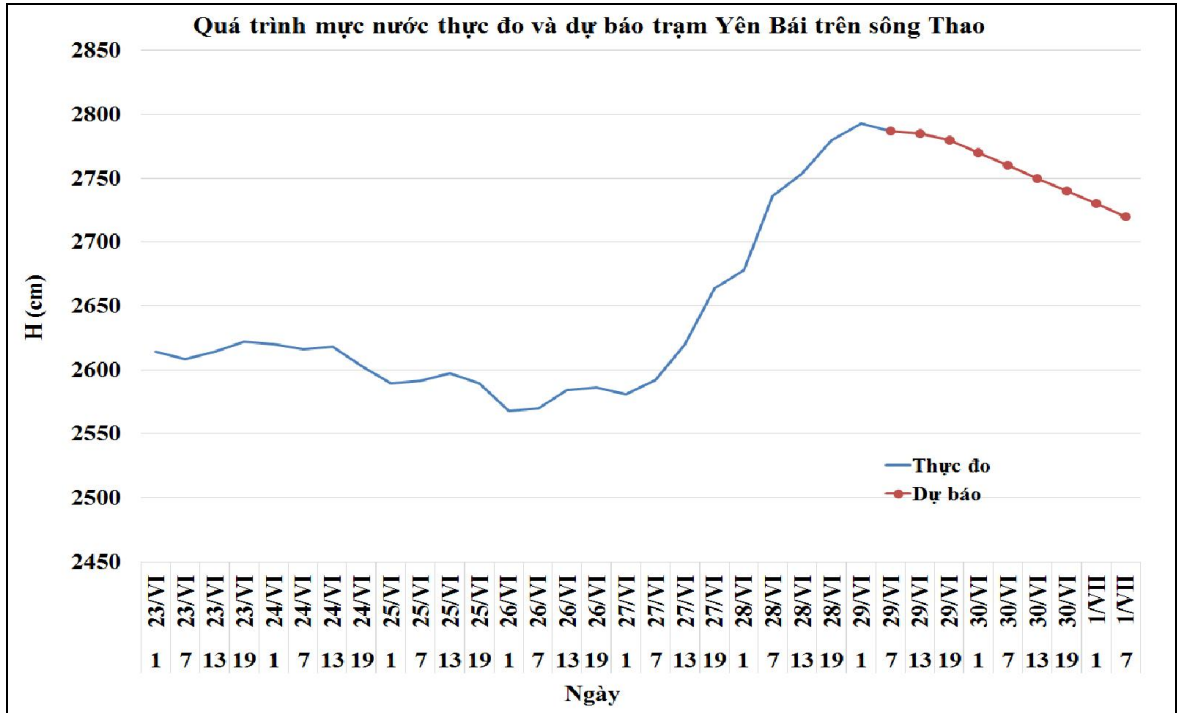
Hà Nội, ngày 29 tháng 06 năm 2017

BẢN TIN DỰ BÁO THỦY VĂN HẠN NGẮN CÁC SÔNG BẮC BỘ

1. Hệ thống sông Hồng

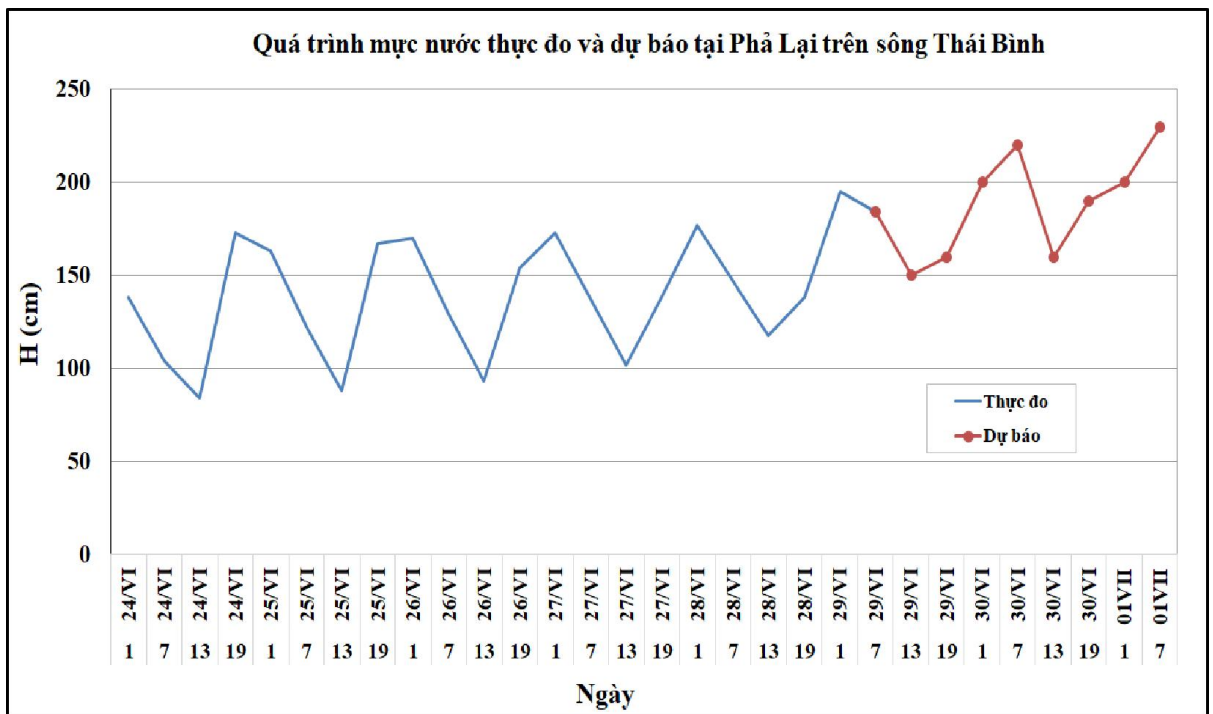
Nhận xét	Dự báo
<p>Trên sông Đà, lưu lượng đến hồ Lai Châu, Sơn La và Hoà Bình đang biến đổi theo điều tiết của các hồ thủy điện tuyến trên. Mức nước hạ lưu sông Lô đang biến đổi chậm. Mức nước sông Thao đã lên, tại Yên Bái đạt 27,93m (1h/29/VI) và đang xuống chậm. Mức nước hạ lưu sông Hồng đang lên, lúc 7h/29/VI mức nước tại Hà Nội là 4,12m.</p>	<p>Trên sông Đà, lưu lượng đến hồ Lai Châu, Sơn La và Hoà Bình tiếp tục biến đổi theo điều tiết của các hồ thủy điện tuyến trên. Mức nước sông Lô sẽ lên trong 24h tới, sau đó sẽ giảm chậm. Mức nước sông Thao biến đổi chậm. Mức nước hạ lưu sông Hồng tiếp tục lên đến 7h/1/VII, mức nước tại Hà Nội có khả năng ở mức 5,0m.</p>





2. Hệ thống sông Thái Bình

Nhận xét	Dự báo
Mực nước hạ lưu trên hệ thống sông Thái Bình đang lên. Lúc 7h ngày 29/VI mực nước tại Phả Lại là 1,84m.	Mực nước hạ lưu trên hệ thống sông Thái Bình tiếp tục lên. Đến 19h/30/VI, mực nước tại Phả Lại có thể lên mức 1,90m.



3. Bảng mực nước, lưu lượng thực đo và dự báo

Sông	Trạm	H, Q thực đo			H (cm), Q (m ³ /s) dự báo							
		19h - 28/6	7h - 29/6		19h - 29/6	7h - 30/6	19h - 30/6	7h - 01/7				
Sông Đà	Hồ Hòa Bình (*)	2720	3110	↑	2650	↓	2900	↓				
Sông Hoàng Long	Bến Đé	77	100	↑	75	↑	95	↓				
Sông Thao	Yên Bái	2780	2787	↑	2780	↓	2760	↓				
Sông Thao	Phú Thọ	1530	1531	↑	1520	↓	1505	↓				
Sông Lô	Tuyên Quang	1965	1971	↑	2010	↑	2080	↑				
Sông Lô	Vụ Quang	1158	1149	↓	1145	↑	1200	↑				
Sông Hồng	Hà Nội	368	412	↑	430	↑	470	↑	470	↑	500	↑
Sông Cầu	Đáp Cầu	184	247	↑	260	↑	290	↑				
Sông Thương	Phù Lạng Thương	156	251	↑	290	↑	291	↑				
Sông Lục Nam	Lục Nam	117	188	↑	150	↓	220	↑				
Sông Thái Bình	Phả Lại	138	184	↑	160	↓	220	↑	190	↑		

Ghi chú: (*): Q m³/s

Cảnh báo: Lũ quét trên các sông suối nhỏ và sạt lở đất có khả năng xảy ra tại các tỉnh ở vùng núi phía Bắc, đặc biệt một số tỉnh như: Hà Giang (nguy cơ đặc biệt cao tại các huyện Hoàng Su Phì, Xín Mần, Đông Văn, Bắc Mê), Tuyên Quang (nguy cơ đặc biệt cao tại các huyện Lâm Bình, Na Hang, Chiêm Hóa và Hàm Yên), Lào Cai (nguy cơ đặc biệt cao tại huyện Bát Xát, Bắc Hà, Mường Khương, Bảo Thắng), Yên Bái (nguy cơ cao xảy ra tại các huyện Trạm Tấu), Lai Châu (nguy cơ đặc biệt cao tại các huyện Mường Tè, Phong Thổ, Sin Hồ), Cao Bằng (nguy cơ đặc biệt cao tại các huyện Bảo Lạc, Hà Quảng, Trùng Khánh, Thông Nông), Thái Nguyên (nguy cơ đặc biệt cao tại các huyện Định Hóa, Võ Nhai), Bắc Cạn (nguy cơ đặc biệt cao tại các huyện Ba Bể, Ngân Sơn, Pắc Nặm, Bạch Thông, Chợ Đồn, Chợ Mới và Na Rì).

Cảnh báo cấp độ rủi ro thiên tai: Cấp 1.

Tin phát lúc: 11h00'

Hà Nội, ngày 29 tháng 06 năm 2017

PHÒNG DỰ BÁO THỦY VĂN BẮC BỘ

Duyệt bản tin : Bùi Đình Lập

Dự báo viên : Mai Hương, Mỹ Hương