

Hà Nội, ngày 22 tháng 11 năm 2017

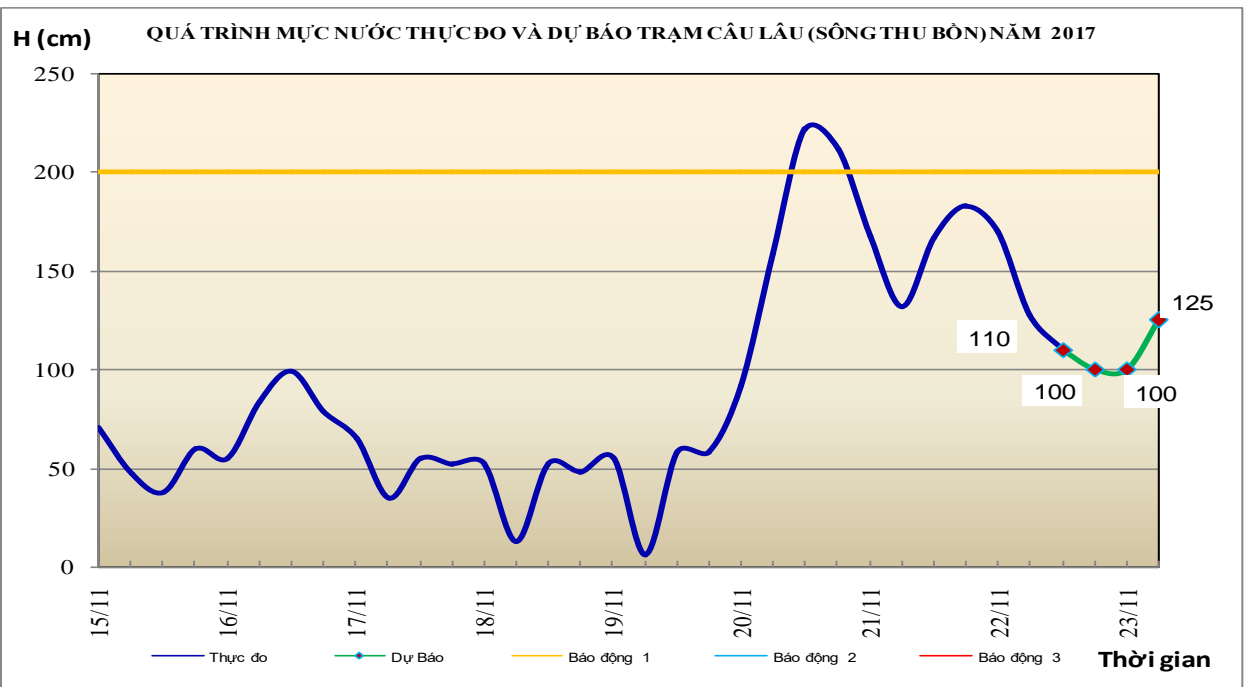
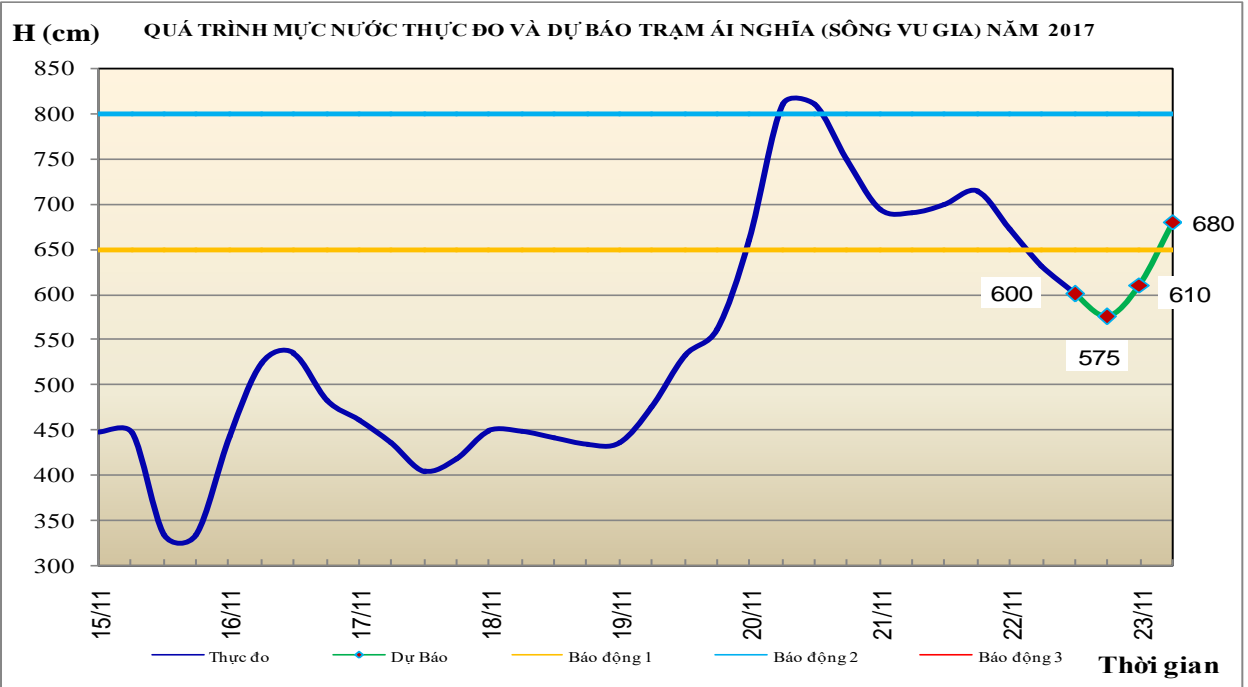
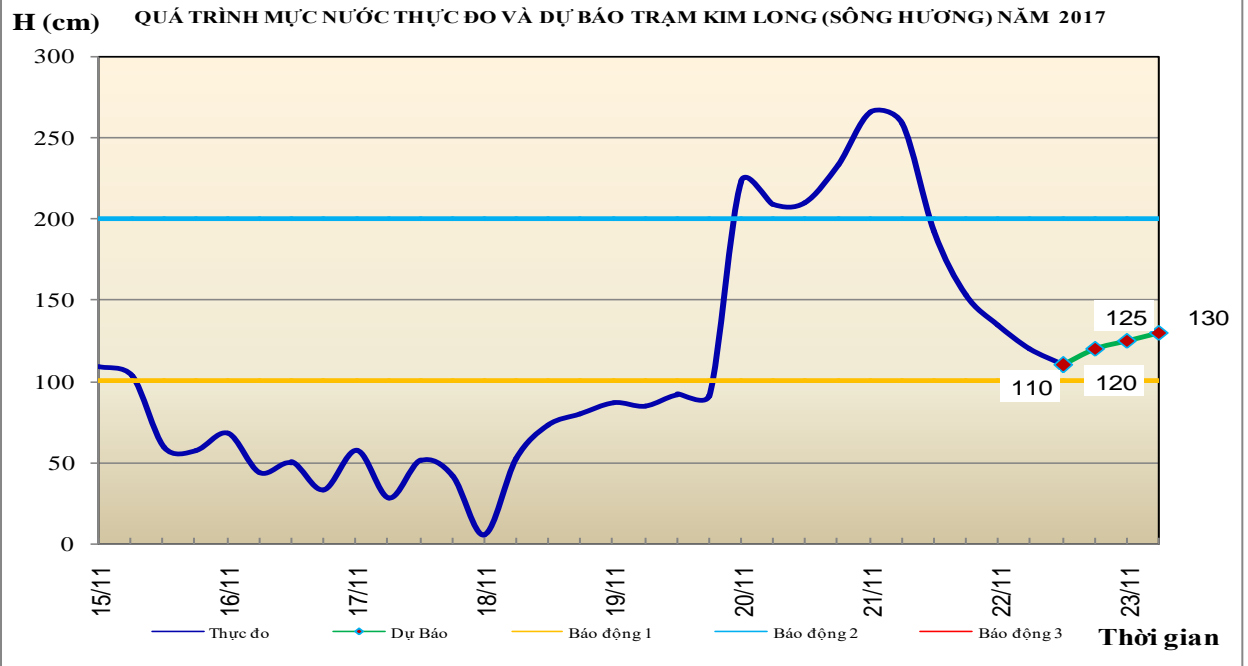
BẢN TIN DỰ BÁO THỦY VĂN HẠN NGẮN CÁC SÔNG TRUNG BỘ, TÂY NGUYÊN VÀ NAM BỘ

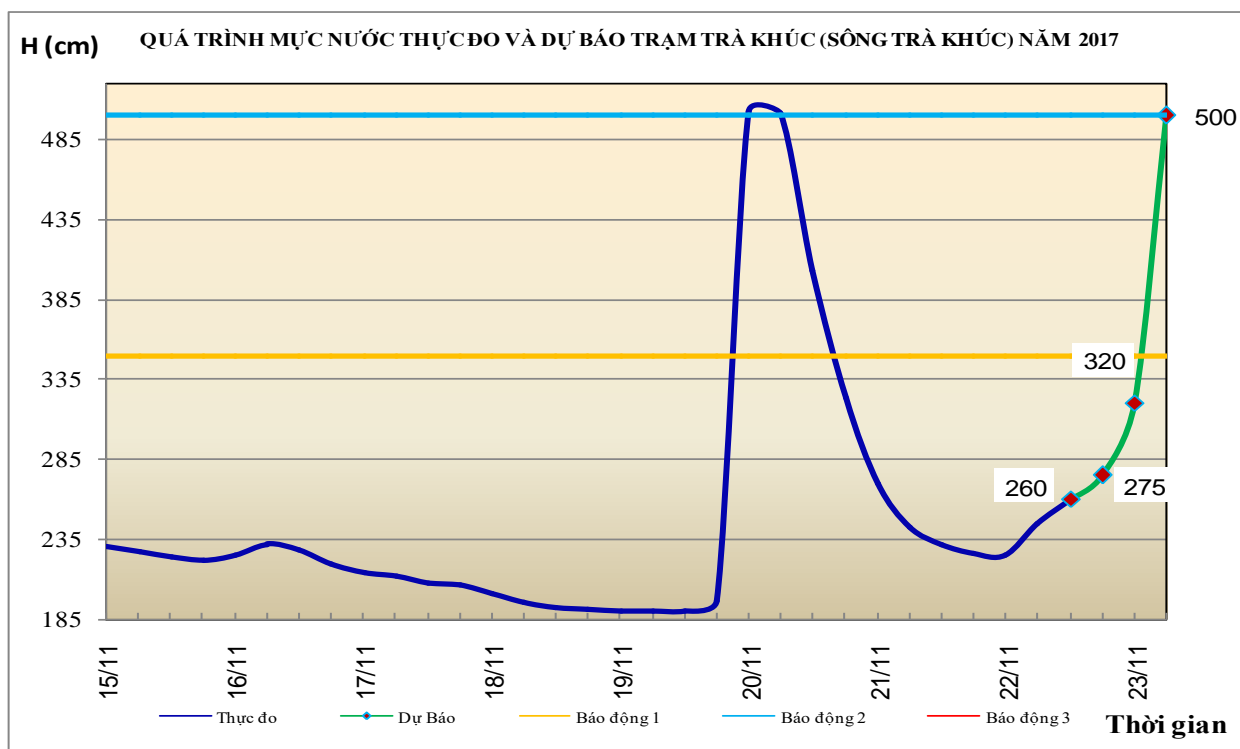
1. Khu vực Bắc Trung Bộ

Tóm tắt tình hình 24 giờ qua	Dự báo 24 giờ tới
1.1. Sông Bưởi: Mức nước trên sông Bưởi biến đổi chậm	Mức nước biến đổi chậm.
1.2. Sông Mã: Mức nước thượng lưu biến đổi chậm, trung lưu dao động theo điều tiết hồ chứa, hạ lưu dao động theo triều.	Mức nước thượng lưu có dao động, trung lưu dao động theo điều tiết hồ thủy điện, hạ lưu dao động theo triều.
1.3. Sông Chu: Mức nước biến đổi chậm theo điều tiết của hồ thủy điện.	Mức nước dao động theo điều tiết hồ thủy điện.
1.4. Sông Cả: Mức nước trung thượng lưu dao động theo điều tiết hồ thủy điện, hạ lưu biến đổi theo triều	Mức nước trung thượng lưu dao động theo điều tiết hồ thủy điện, hạ lưu biến đổi theo triều
1.5. Sông La: Mức nước biến đổi chậm	Mức nước trung thượng lưu biến đổi chậm, hạ lưu dao động theo triều.
1.6. Các sông khác: Từ ngày 22-24/11, trên các sông ở Hà Tĩnh khả năng xuất hiện một đợt lũ. Nguy cơ cao xảy ra lũ quét và sạt lở đất ở vùng núi tỉnh trên.	

2. Khu vực Trung Trung Bộ

Tóm tắt tình hình 24 giờ qua	Dự báo 24 giờ tới
2.1. Sông Gianh: Mức nước biến đổi chậm	Mức nước có dao động.
2.2. Sông Hương: Mức nước dao động theo điều tiết xả của các hồ chứa thủy điện.	Mức nước dao động theo điều tiết của hồ chứa.
2.3. Sông Vu Gia - Thu Bồn: Mức nước có dao động.	Mức nước có khả năng lên lại.
2.4. Sông Trà Khúc: Mức nước trên sông đang lên.	Mức nước trên sông tiếp tục lên.
2.5. Các sông khác: Mức nước các sông từ Quảng Trị đến Quảng Nam đang xuống.	Tối và đêm nay, mức nước các sông từ Quảng Trị đến Quảng Nam có khả năng lên lại.
Cảnh báo: Từ tối và đêm nay (22/11), lũ trên các sông từ Quảng Trị đến Quảng Ngãi có khả năng lên lại. Trong đợt lũ này (từ ngày 22-26/11), mức nước trên các sông từ Quảng Trị đến Quảng Ngãi có khả năng lên mức BĐ2-BĐ3, có nơi trên BĐ3. Nguy cơ cao xảy ra lũ quét, sạt lở đất vùng núi, ven sông và ngập lụt vùng trũng thấp ở các tỉnh Quảng Trị, Thừa Thiên Huế, Quảng Nam, Quảng Ngãi.	





3. Khu vực Nam Trung Bộ

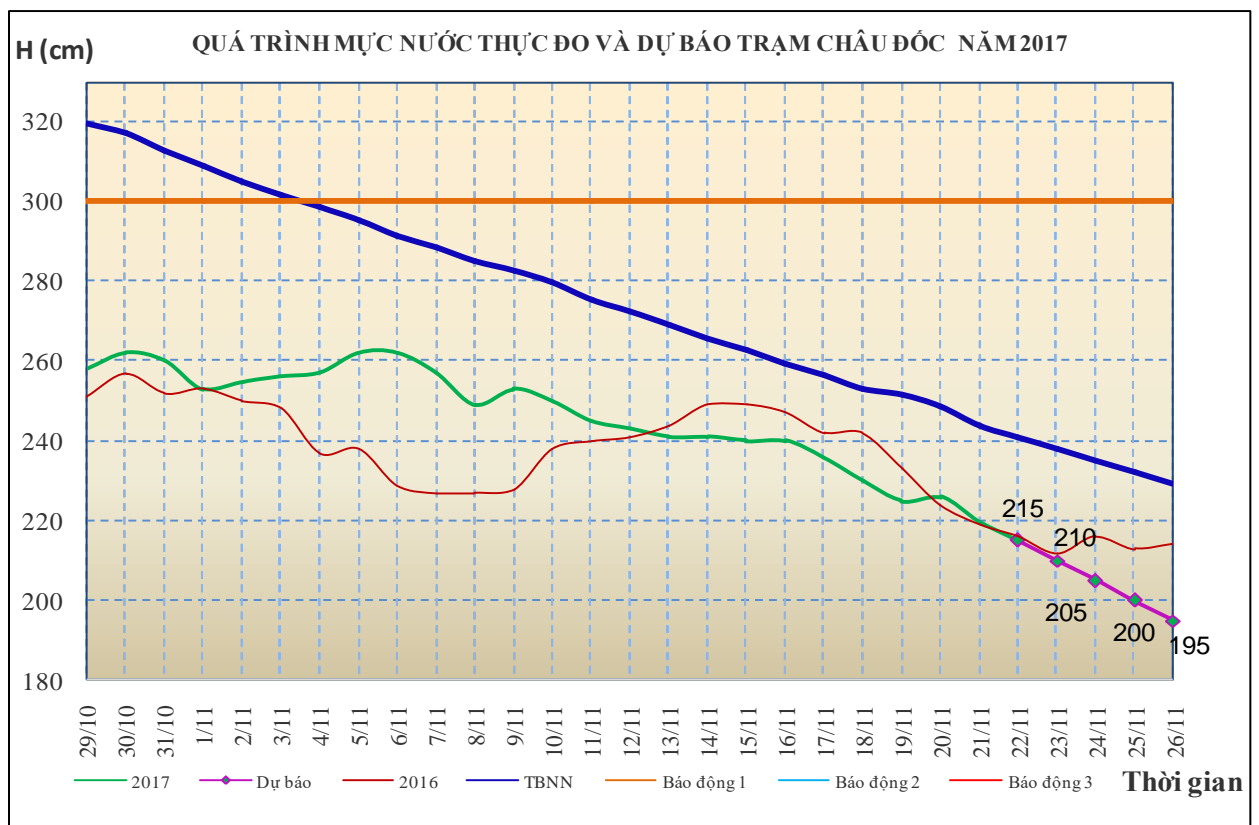
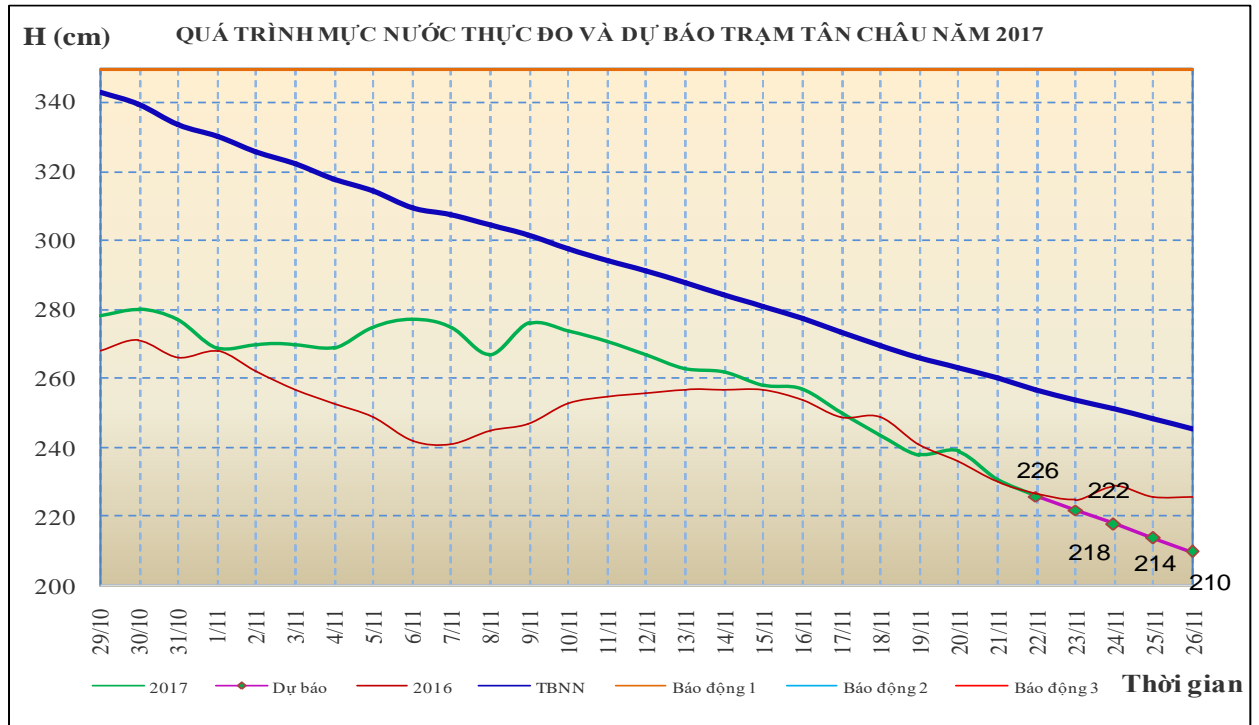
Tóm tắt tình hình 24 giờ qua	Dự báo 24 giờ tới
3.1. Sông Kôn: Mức nước đang xuống	Mức nước sông Kôn biến đổi chậm
3.2. Sông Ba: Mức nước thượng lưu có dao động, hạ lưu dao động theo triều	Mức nước thượng biến đổi chậm, hạ lưu dao động theo điều tiết của thủy điện và theo triều.
3.3. Sông Cái Nha Trang: Mức nước biến đổi chậm	Mức nước có dao động nhỏ.
3.4. Các sông khác: Mức nước các sông biến đổi chậm	Mức nước các sông biến đổi chậm

4. Khu vực Tây Nguyên

Tóm tắt tình hình 24 giờ qua	Dự báo 24 giờ tới
4.1. Sông Sê San: Mức nước biến đổi chậm.	Mức nước biến đổi chậm.
4.2. Sông Srêpôk: Mức nước dao động theo điều tiết hồ chứa	Mức nước dao động theo điều tiết hồ chứa
4.3. Các sông khác: Mức nước biến đổi chậm.	Mức nước biến đổi chậm.

5. Khu vực Nam Bộ

Tóm tắt tình hình 24 giờ qua	Dự báo
5.1. Sông Cửu Long: Mức nước đầu nguồn sông Cửu Long đang xuống theo triều. Đến ngày 26/11, mức nước cao nhất ngày (21/11), trên sông Tiền tại Tân Châu: 2,31m; trên sông Hậu tại Châu Đốc: 2,2m.	Mức nước đầu nguồn sông Cửu Long tiếp tục xuống theo triều. Đến ngày 26/11, mức nước cao nhất ngày tại Tân Châu ở mức 2,1m; tại Châu Đốc ở mức 1,95m.
5.2. Sông Đồng Nai: Mức nước sông Đồng Nai tại Tà Lài biến đổi chậm, lúc 7h/22/11: 111,34m.	Trong 24h tới, mức nước sông Đồng Nai tại Tà Lài biến đổi chậm và ở mức 111,35m.



6. Bảng mực nước thực đo và dự báo

6.1. Khu vực Trung Bộ

Sông	Trạm	Mực nước thực đo (cm)			Mực nước dự báo (cm)					
		19h-21/11	7h-22/11		19h-22/11	7h-23/11	19h-23/11			
Mã	Giàng	-44	139	↓	-25	↓	150	↑		
Cả	Nam Đàn	62	154	↑	80	↓	150	↑	90	↓
La	Linh Cẩm	-3	142	↑	10	↓	150	↑		
Gianh	Mai Hóa	17	78	↓	-10	↓	85	↑		
Hương	Kim Long	153	120	↓	120	→	130	↑		
Thu Bồn	Câu Lâu	183	128	↓	100	↓	125	↑		
Trà Khúc	Trà Khúc	226	245	↑	275	↑	500	↑		
Kôn	Thạch Hòa	602	588	↓	580	↓	570	↓		
Ba	Phú Lâm	63	-22	↓	55	↑	-30	↓		

6.2. Khu vực Nam Bộ

Sông	Trạm	Mực nước cao nhất ngày (cm)											
		Thực đo	Dự báo										
			21/11	22/11	23/11	24/11	25/11	26/11					
Sông Tiền	Tân Châu	231	↓	226	↓	222	↓	218	↓	214	↓	210	↓
Sông Hậu	Châu Đốc	220	↓	215	↓	210	↓	205	↓	200	↓	195	↓

Tin phát lúc: 10h30'

Duyệt bản tin: Vũ Đức Long

**PHÒNG DỰ BÁO THỦY VĂN TRUNG BỘ,
TÂY NGUYÊN VÀ NAM BỘ**

Dự báo viên: Huệ, Trang, Nhung, Vân, Thắng