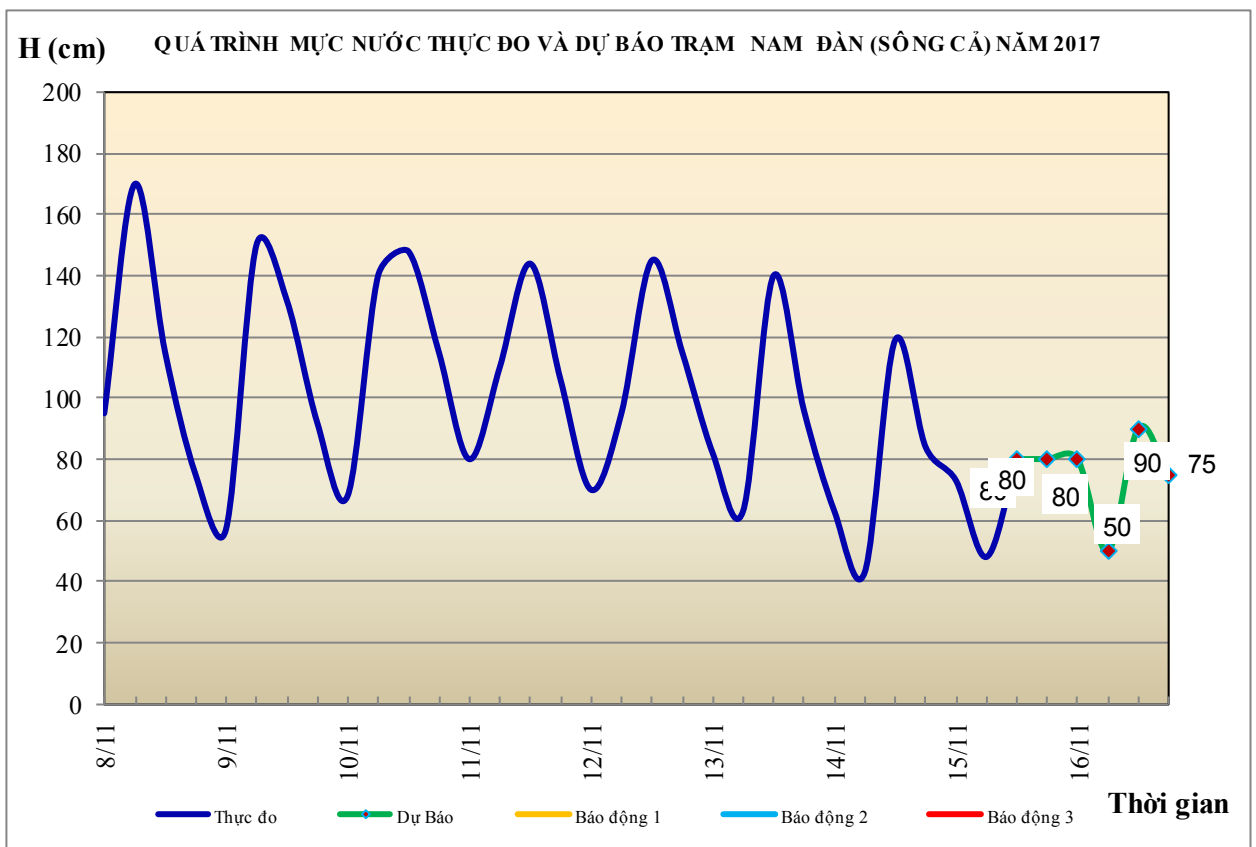


Hà Nội, ngày 15 tháng 11 năm 2017

## BẢN TIN DỰ BÁO THỦY VĂN HẠN NGẮN CÁC SÔNG TRUNG BỘ, TÂY NGUYÊN VÀ NAM BỘ

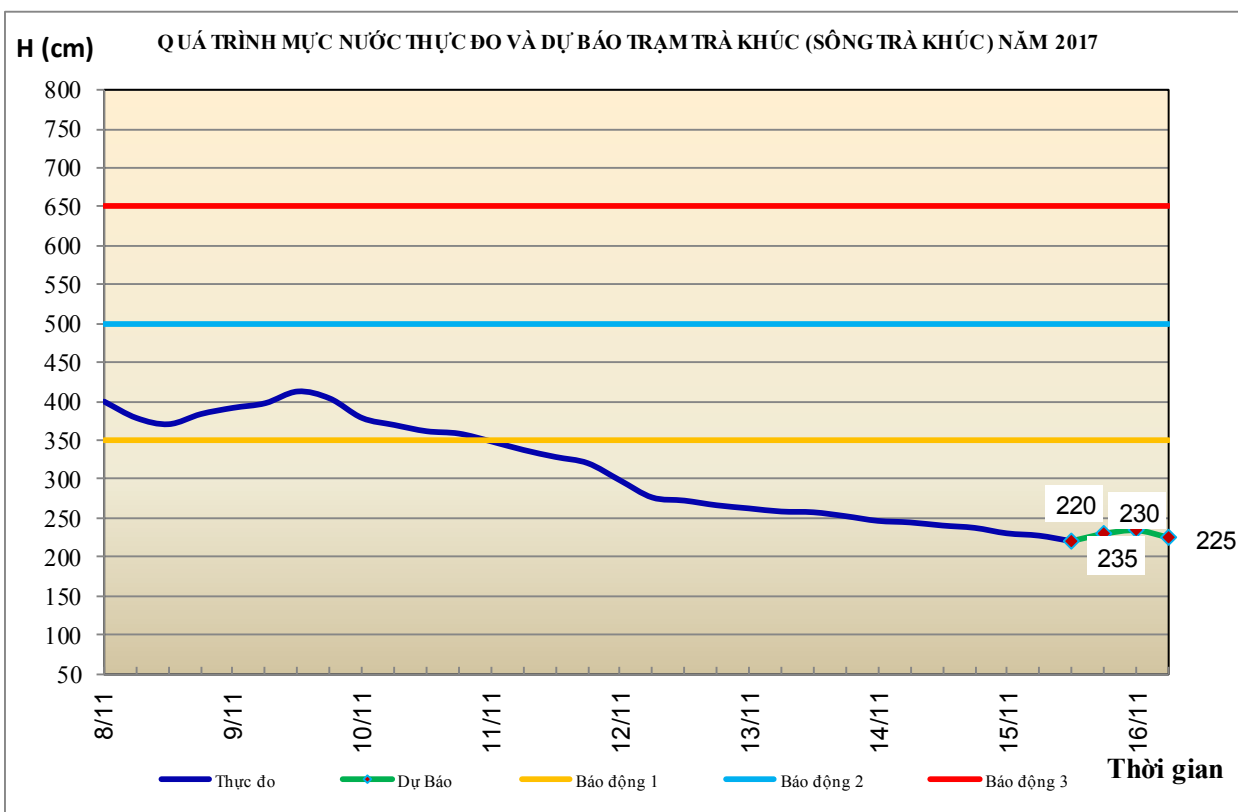
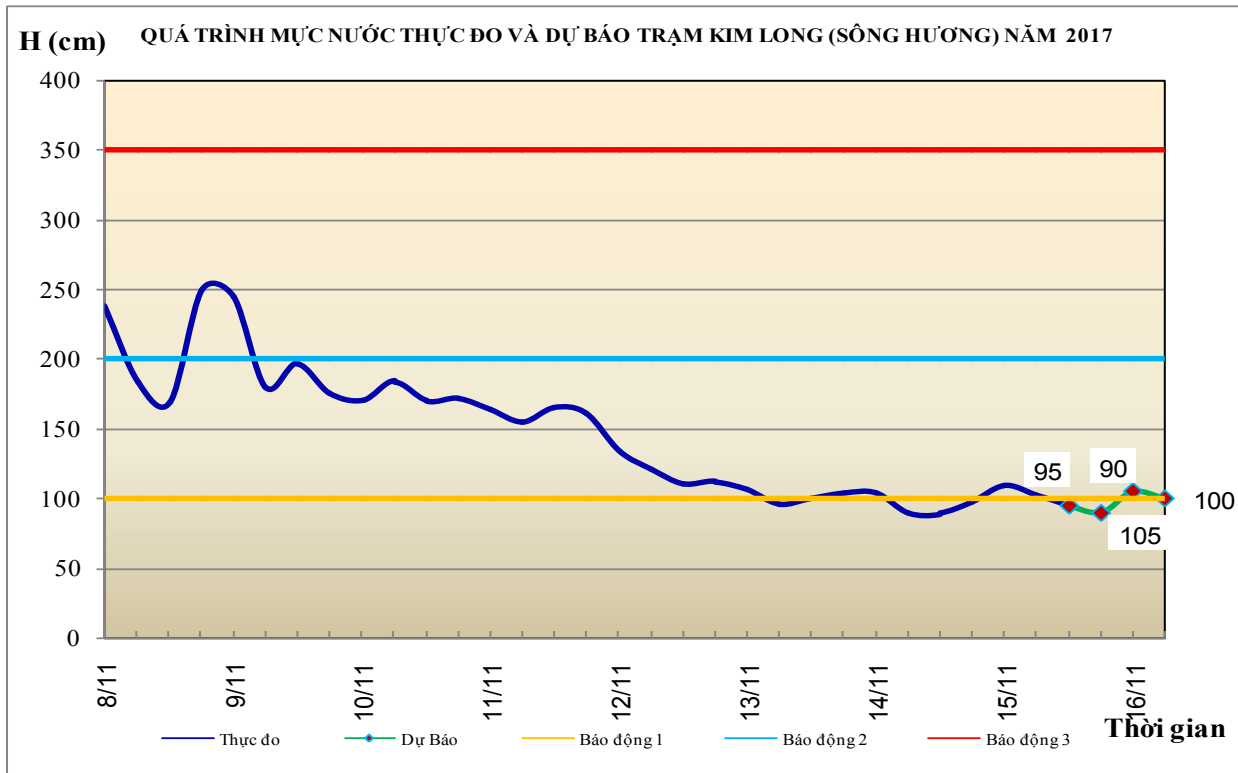
### 1. Khu vực Bắc Trung Bộ

Tóm tắt tình hình 24 giờ qua	Dự báo 24 giờ tới
<b>1.1. Sông Bưởi:</b> Mức nước trên sông Bưởi biến đổi chậm	Mức nước biến đổi chậm.
<b>1.2. Sông Mã:</b> Mức nước thượng lưu biến đổi chậm, trung lưu dao động theo điều tiết hồ chứa, hạ lưu dao động theo triều.	Mức nước thượng lưu có dao động, trung lưu dao động theo điều tiết hồ thủy điện, hạ lưu dao động theo triều.
<b>1.3. Sông Chu:</b> Mức nước biến đổi chậm theo điều tiết của hồ thủy điện.	Mức nước dao động theo điều tiết hồ thủy điện.
<b>1.4. Sông Cả:</b> Mức nước trung thượng lưu dao động theo điều tiết hồ thủy điện, hạ lưu biến đổi theo triều	Mức nước có dao động
<b>1.5. Sông La:</b> Mức nước trên sông Ngàn Phố, Ngàn Sâu biến đổi chậm, sông La có dao động theo triều	Mức nước có dao động



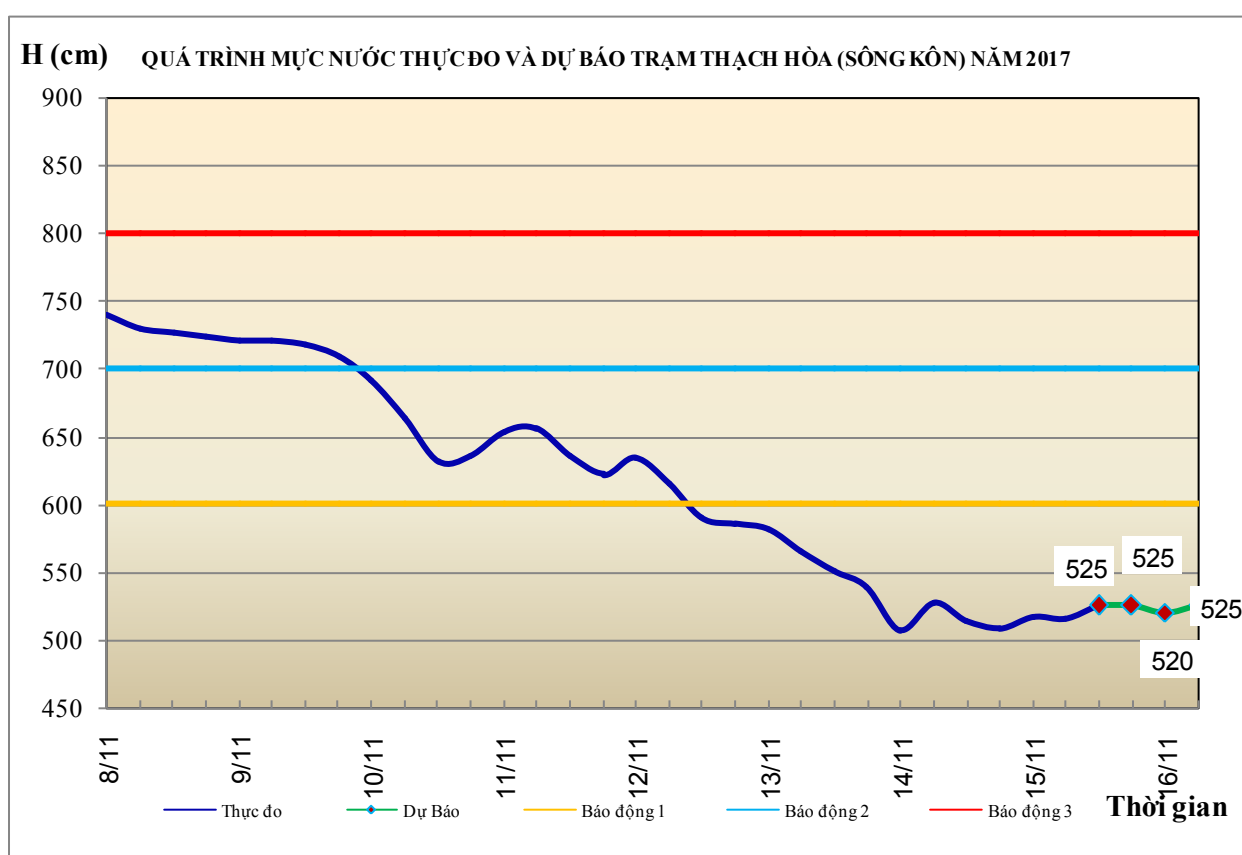
## 2. Khu vực Trung Trung Bộ

Tóm tắt tình hình 24 giờ qua	Dự báo 24 giờ tới
<b>2.1. Sông Gianh:</b> Mức nước biến đổi chậm.	Mức nước có dao động.
<b>2.2. Sông Hương:</b> Mức nước có dao động.	Mức nước có dao động.
<b>2.3. Sông Vu Gia - Thu Bồn:</b> Mức nước biến đổi chậm.	Mức nước có dao động.
<b>2.4. Sông Trà Khúc:</b> Mức nước xuống chậm.	Mức nước có dao động.
<b>2.5. Các sông khác:</b> Mức nước biến đổi chậm.	Mức nước có dao động.



### 3. Khu vực Nam Trung Bộ

Tóm tắt tình hình 24 giờ qua	Dự báo 24 giờ tới
<b>3.1. Sông Kôn:</b> Mức nước biến đổi chậm	Mức nước có dao động
<b>3.2. Sông Ba:</b> Mức nước thượng lưu biến đổi chậm, hạ lưu dao động theo triều	Mức nước thượng lưu biến đổi chậm, hạ lưu dao động theo triều.
<b>3.3. Sông Cái Nha Trang:</b> Mức nước có dao động nhỏ	Mức nước có dao động nhỏ
<b>3.4. Các sông khác:</b> Mức nước các sông ở Khánh Hòa có dao động nhỏ, các sông khác biến đổi chậm.	Mức nước các sông có dao động nhỏ

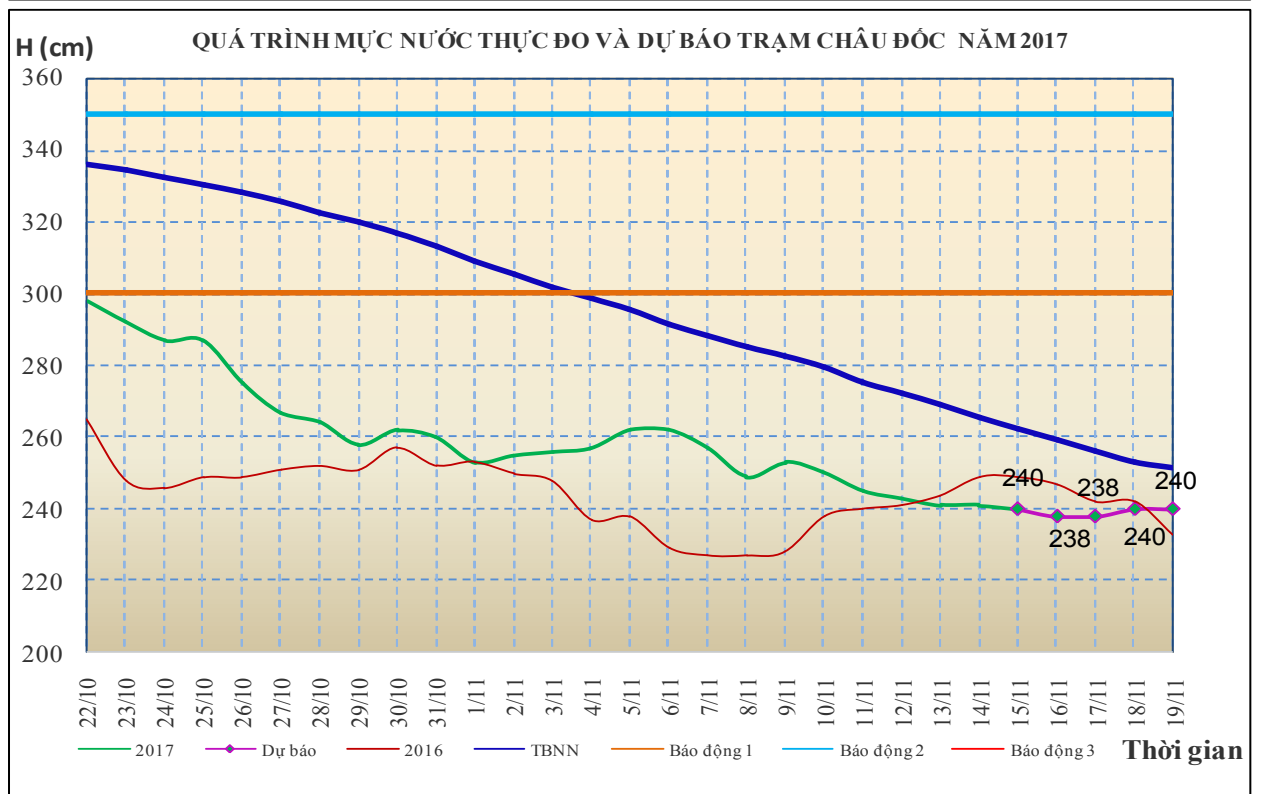
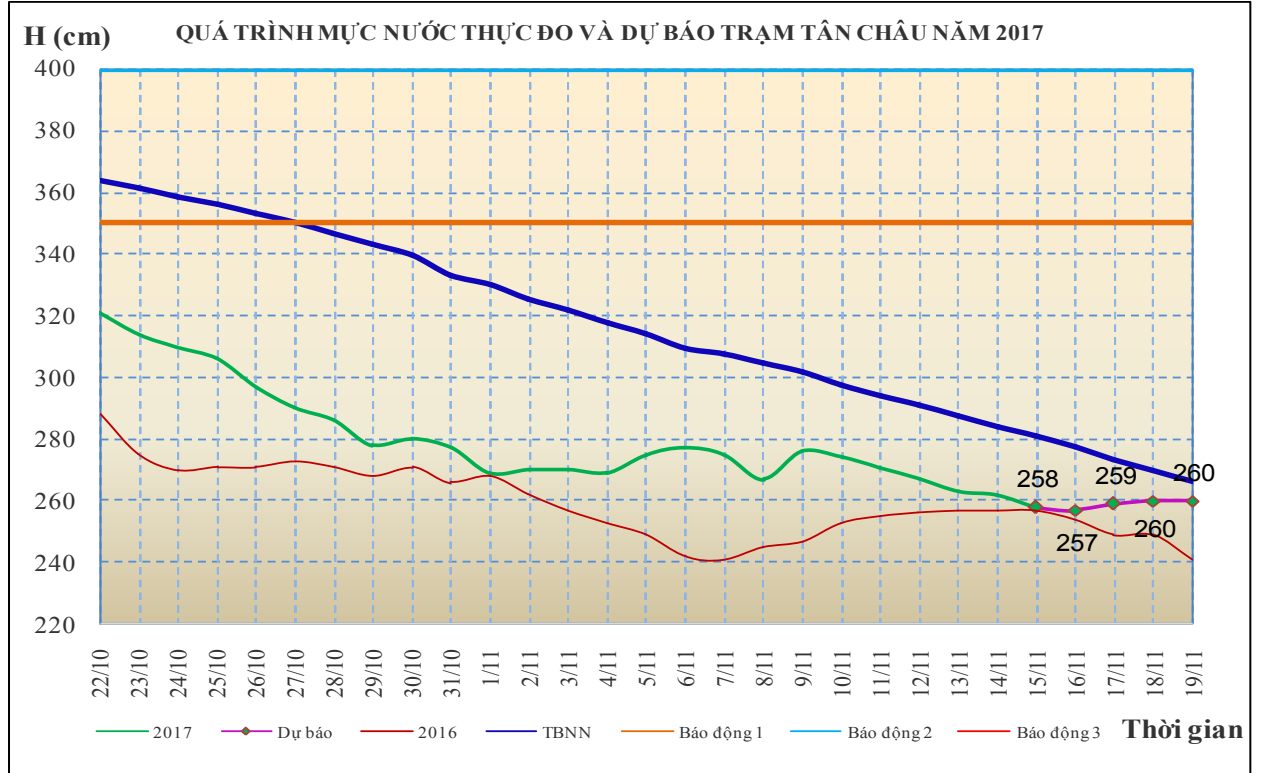


### 4. Khu vực Tây Nguyên

Tóm tắt tình hình 24 giờ qua	Dự báo 24 giờ tới
<b>4.1. Sông Sê San:</b> Mức nước biến đổi chậm.	Mức nước biến đổi chậm.
<b>4.2. Sông Srêpôk:</b> Mức nước dao động theo điều tiết của hồ chứa.	Mức nước dao động theo điều tiết của hồ chứa.
<b>4.3. Các sông khác:</b> Mức nước biến đổi chậm.	Mức nước biến đổi chậm.

## 5. Khu vực Nam Bộ

Tóm tắt tình hình 24 giờ qua	Dự báo
<b>5.1. Sông Cửu Long:</b> Mức nước đầu nguồn sông Cửu Long biến đổi theo triều. Mức nước cao nhất ngày (14/11), trên sông Tiền tại Tân Châu: 2,62m; trên sông Hậu tại Châu Đốc: 2,41m.	Mức nước đầu nguồn sông Cửu Long biến đổi theo triều. Đến ngày 19/11, mức nước cao nhất ngày tại Tân Châu ở mức 2,6m; tại Châu Đốc ở mức 2,4m.
<b>5.2. Sông Đồng Nai:</b> Mức nước sông Đồng Nai tại Tà Lài biến đổi chậm, lúc 7h/15/11: 111,62m.	Trong 24h tới, mức nước sông Đồng Nai tại Tà Lài biến đổi chậm và ở mức 111,65m.



## 6. Bảng mực nước thực đo và dự báo

### 6.1. Khu vực Trung Bộ

Sông	Trạm	Mực nước thực đo (cm)			Mực nước dự báo (cm)				
		19h-14/11	7h-15/11		19h-15/11	7h-16/11	19h-16/11		
Mã	Giàng	55	14	↑	50	↑	-10	↓	
Cả	Nam Đàn	84	48	↓	80	↑	50	↓	75 ↑
La	Linh Cẩm	41	-15	↑	50	↑	-10	↓	
Gianh	Mai Hóa	34	11	↑	50	↑	20	↓	
Hương	Kim Long	97	103	↓	90	↓	100	↑	
Thu Bồn	Câu Lâu	69	47	↓	75	↑	45	↓	
Trà Khúc	Trà Khúc	237	227	↓	230	↑	225	↓	
Kôn	Thạch Hòa	508	516	↓	525	↑	525	→	
Ba	Phú Lâm	39	25	↑	30	↑	22	↓	

### 6.2. Khu vực Nam Bộ

Sông	Trạm	Mực nước cao nhất ngày (cm)					
		Thực đo	Dự báo				
			14/11	15/11	16/11	17/11	18/11
Sông Tiền	Tân Châu	262 ↓	258 ↓	257 ↓	259 ↑	260 ↑	260 →
Sông Hậu	Châu Đốc	241 →	240 ↓	238 ↓	238 →	240 ↑	240 →

Tin phát lúc: 10h30'

Duyệt bản tin: Vũ Đức Long

**PHÒNG DỰ BÁO THỦY VĂN TRUNG BỘ,  
TÂY NGUYÊN VÀ NAM BỘ**

Dự báo viên: Huệ, Trang, Nhung, Vân, Thắng