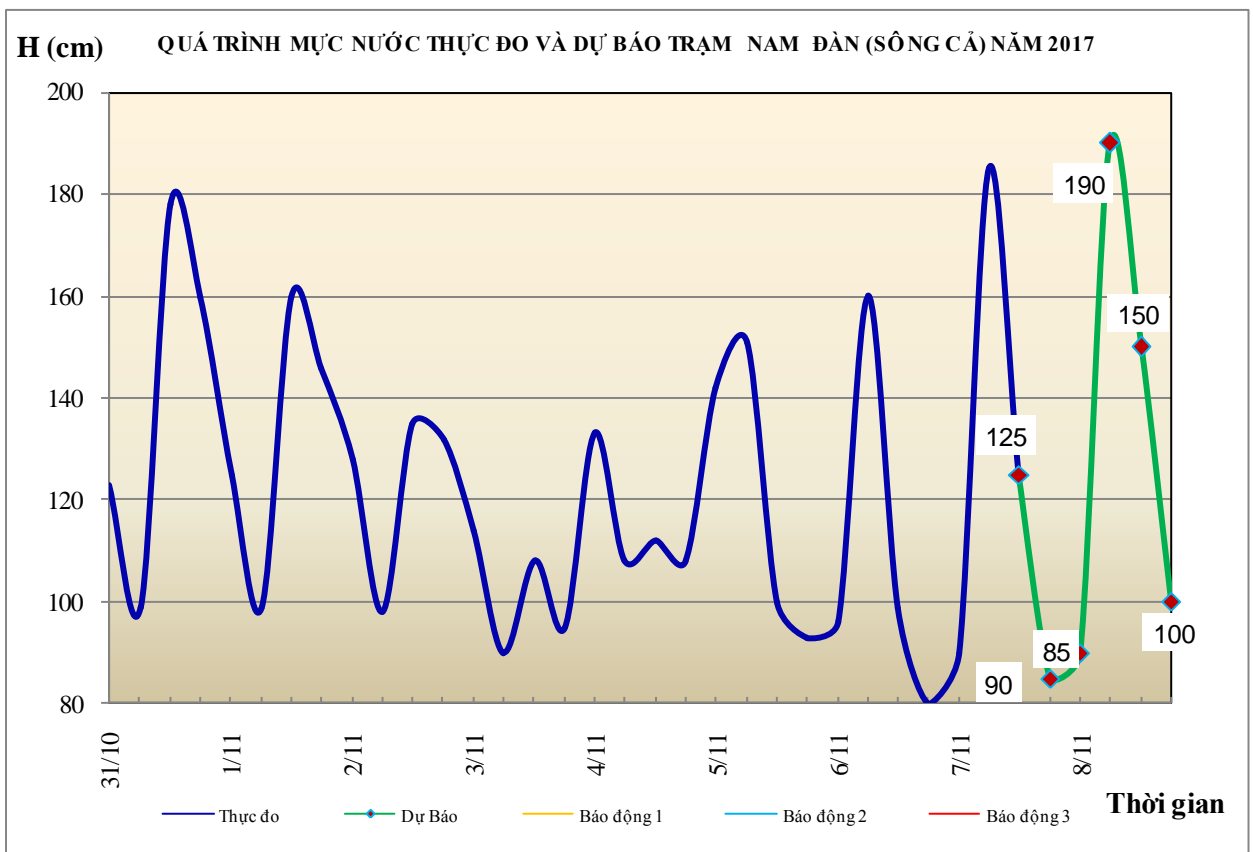


Hà Nội, ngày 7 tháng 11 năm 2017

BẢN TIN DỰ BÁO THỦY VĂN HẠN NGẮN CÁC SÔNG TRUNG BỘ, TÂY NGUYÊN VÀ NAM BỘ

1. Khu vực Bắc Trung Bộ

Tóm tắt tình hình 24 giờ qua	Dự báo 24 giờ tới
1.1. Sông Bưởi: Mực nước trên sông Bưởi biến đổi chậm	Mực nước biến đổi chậm.
1.2. Sông Mã: Mực nước thượng lưu biến đổi chậm, trung lưu dao động theo điều tiết hồ chứa, hạ lưu dao động theo triều.	Mực nước thượng lưu có dao động, trung lưu dao động theo điều tiết hồ thủy điện, hạ lưu dao động theo triều.
1.3. Sông Chu: Mực nước biến đổi chậm theo điều tiết của hồ thủy điện.	Mực nước dao động theo điều tiết hồ thủy điện.
1.4. Sông Cả: Mực nước trung thượng lưu dao động theo điều tiết hồ thủy điện, hạ lưu biến đổi theo triều	Mực nước trung thượng lưu dao động theo điều tiết hồ thủy điện, hạ lưu dao động theo triều
1.5. Sông La: Mực nước trên sông Ngàn Phố, Ngàn Sâu biến đổi chậm, sông La có dao động theo triều	Mực nước trên sông Ngàn Sâu, Ngàn Phố dao động theo xu thế lên, sông La dao động theo triều.

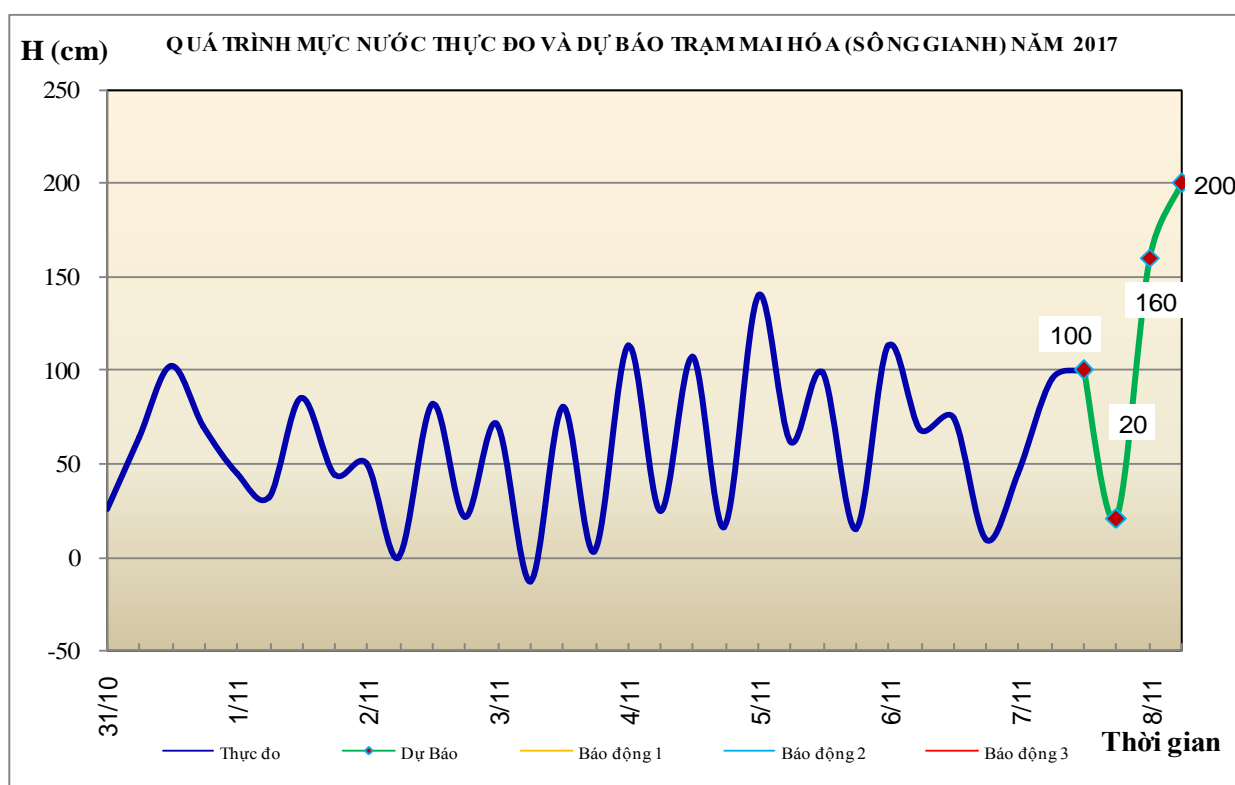


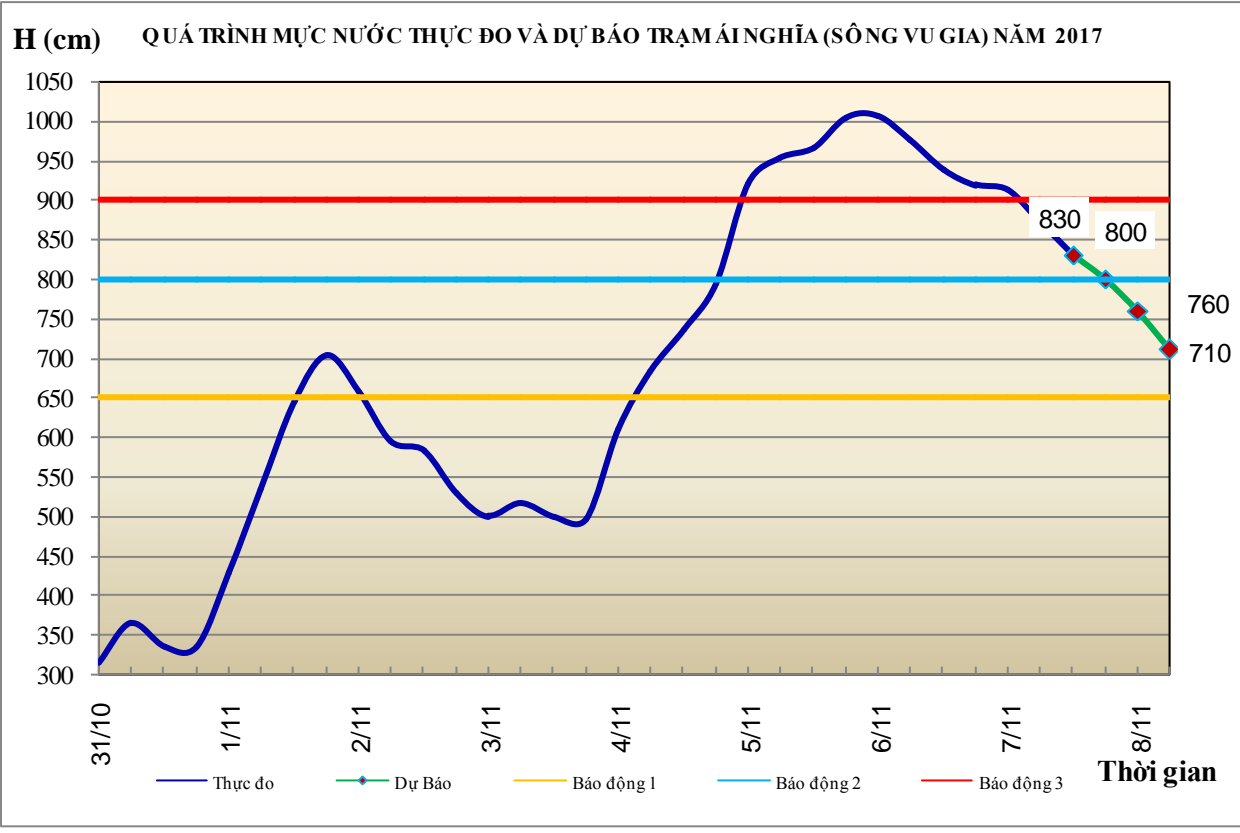
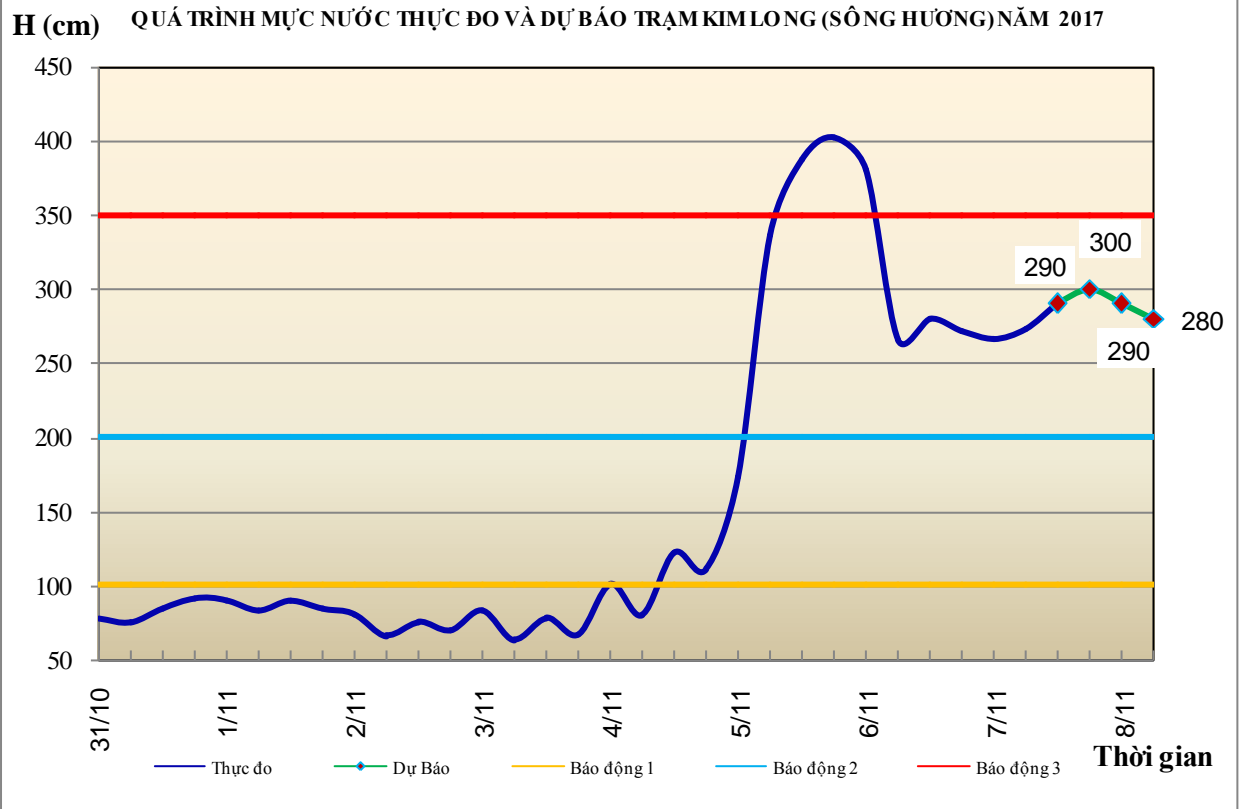
2. Khu vực Trung Trung Bộ

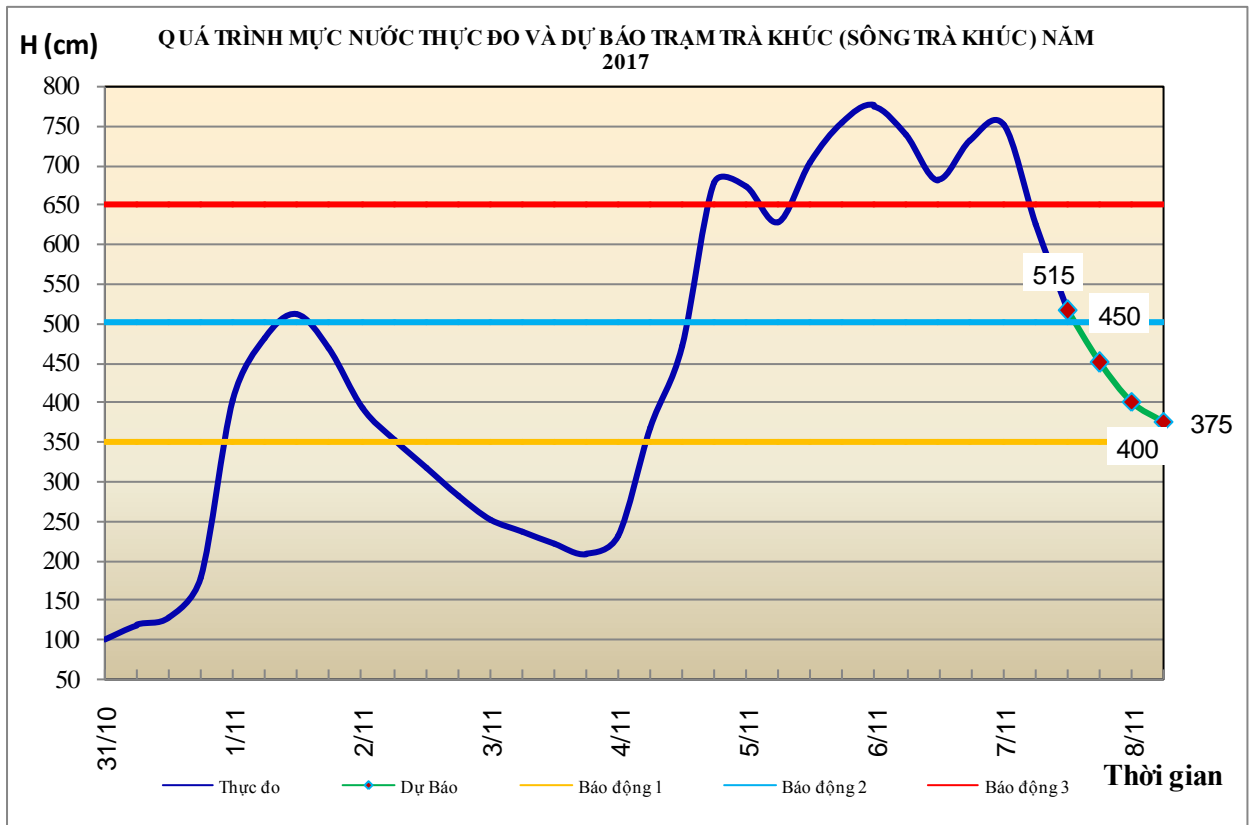
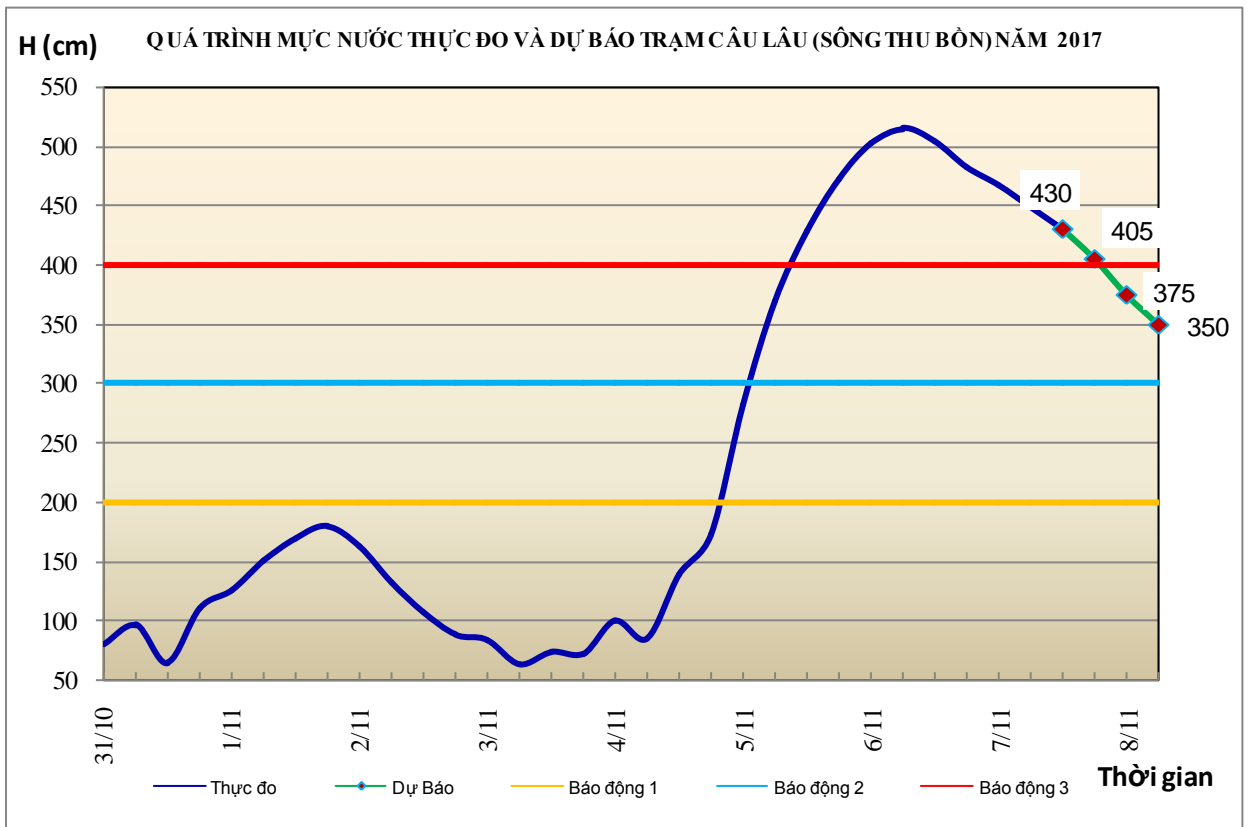
Tóm tắt tình hình 24 giờ qua	Dự báo 24 giờ tới
2.1. Sông Gianh: Mức nước biến đổi chậm.	Từ tối và đêm nay, mực nước sẽ lên.
2.2. Sông Hương: Mức nước đang dao động ở mức cao	Mức nước có khả năng lên lại
2.3. Sông Vu Gia - Thu Bồn: Mức nước đang xuống.	Mức nước tiếp tục xuống.
2.4. Sông Trà Khúc: Chiều tối qua (6/11), lũ trên sông lên lại và đã đạt đỉnh. Đỉnh lũ tại trạm Sơn Giang 37,99m (18h/6), tại trạm Trà Khúc 7,56m (23h/6), trên BĐ3 1,06m. Sáng nay, mực nước trên sông đang xuống nhanh.	Lũ trên sông tiếp tục xuống.
2.5. Các sông khác: Mực nước các sông khác từ Quảng Bình đến Quảng Ngãi đang xuống. Chiều tối qua (6/11), lũ trên sông Vệ lên lại và đã đạt đỉnh. Đỉnh lũ tại trạm An Chỉ 9,92m (24h/6), tại trạm Sông Vệ 5,93m (1h/7), trên BĐ3 1,43m. Sáng nay, mực nước trên sông đang xuống.	Mức nước các sông khác từ Quảng Bình/Trị đến Quảng Ngãi xuống chậm. Lũ trên sông Vệ tiếp tục xuống chậm.

Cảnh báo: Ngập lụt nghiêm trọng trên diện rộng tiếp tục xảy ra ở vùng trũng thấp tại các tỉnh từ Thừa Thiên Huế đến Quảng Ngãi. Đặc biệt là các huyện: Phú Lộc, Phú Vang, Hương Trà, Thành phố Huế (Thừa Thiên Huế); Đại Lộc, Duy Xuyên, Điện Bàn, Hội An (Quảng Nam); Nghĩa Hành, Mộ Đức, Tư Nghĩa, Thị trấn Châu Ổ, Thành phố Quảng Ngãi (Quảng Ngãi:).

Nguy cơ cao xảy ra lũ quét, sạt lở đất ở vùng núi các tỉnh trên. Đặc biệt ở các huyện: Quảng Trị: Hướng Hóa, Đăkông (Quảng Trị); Phong Điền, Phú Lộc, Hương Trà, Hương Thủy, Nam Đông, A Lưới (Thừa Thiên Huế); Hiên, Nam Giang, Đông Giang, Tây Giang, Quế Sơn, Phước Sơn, Tiên Phước, Nam Trà My, Hiệp Đức, Bắc Trà My (Quảng Nam); Trà Bồng, Sơn Tây, Sơn Hà, Ba Tơ, Minh Long, Tây Trà (Quảng Ngãi).

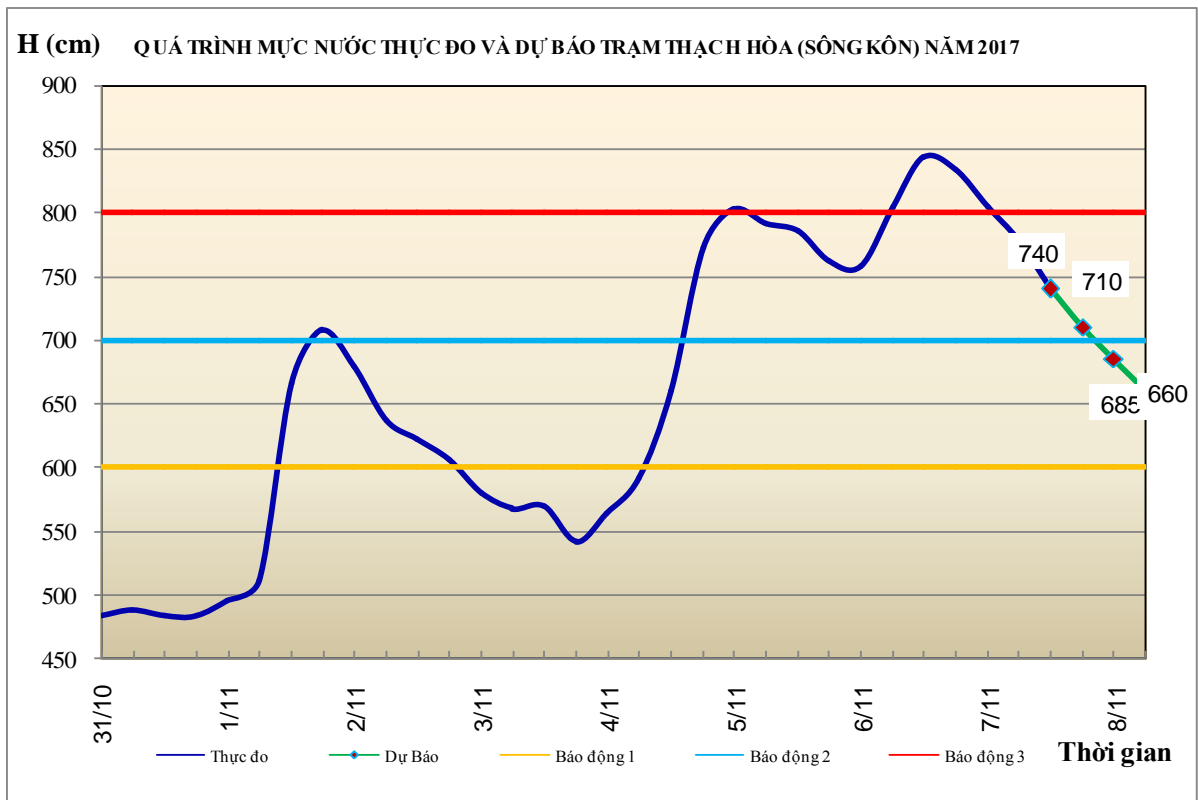






3. Khu vực Nam Trung Bộ

Tóm tắt tình hình 24 giờ qua	Dự báo 24 giờ tới
3.1. Sông Kôn: Hôm qua, mực nước sông Kôn tại Thạnh Hòa đã đạt đỉnh là 8,49m (15h/6/11), trên BĐ3: 0,49m và đang xuống.	Mực nước sông Kôn tiếp tục xuống.
3.2. Sông Ba: Mực nước thượng lưu, hạ lưu dao động theo điều tiết của thủy điện và triều cường.	Mực nước thượng lưu xuống, hạ lưu dao động theo điều tiết của thủy điện và triều cường.
3.3. Sông Cái Nha Trang: Mực nước có dao động nhỏ	Mực nước tiếp tục xuống
3.4. Các sông khác: Mực nước các sông đang xuống. Mực nước lúc 7h/6/11, trên sông Lại Giang tại Bồng Sơn: 6,23m, trên BĐ1: 0,23m; sông Cái Ninh Hòa tại Ninh Hòa: 4,64m, dưới BĐ2: 0,16m.	Mực nước các sông từ Bình Định đến Khánh Hòa tiếp tục xuống.

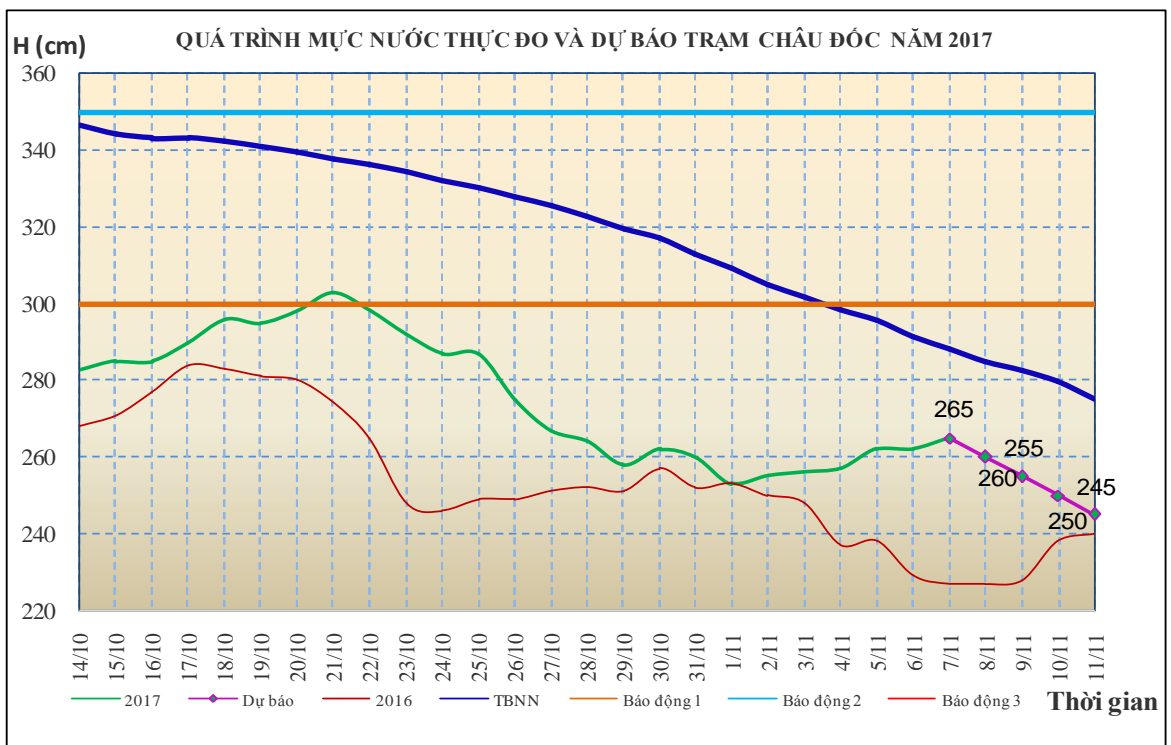
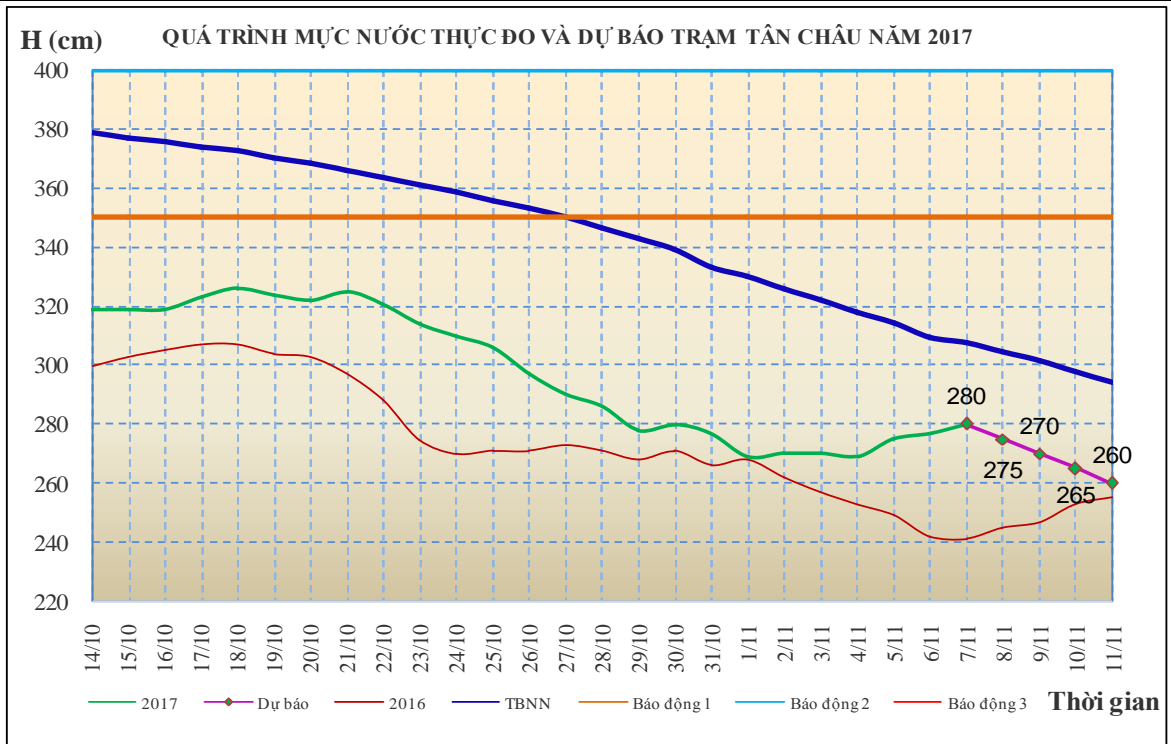


4. Khu vực Tây Nguyên

Tóm tắt tình hình 24 giờ qua	Dự báo 24 giờ tới
4.1. Sông Sê San: Lũ sông Đăkbla đã đạt đỉnh tại Kon Tum 518,20 (03h/07/11, trên BĐ1: 0,2m) và đang xuống chậm, sông ĐăkToKan có dao động.	Mực nước sông Đăkbla biến đổi ở mức cao trong 6-12h tới, sau đó xuống dần; sông ĐăkToKan có dao động.
4.2. Sông Srêpôk: Mực nước sông Krông Ana tại Giang Sơn đang lên (07h 07/11: 420,79m); sông Srêpôk dao động theo điều tiết của hồ chứa.	Mực nước sông Krông Ana tại Giang Sơn tiếp tục lên và khả năng đạt mức xấp xỉ BĐ1, sông Srêpôk dao động theo điều tiết của hồ chứa.
4.3. Các sông khác: Mực nước có dao động	Trên một số sông suối nhỏ có khả năng xuất hiện lũ.

5. Khu vực Nam Bộ

Tóm tắt tình hình 24 giờ qua	Dự báo
<p>5.1. Sông Cửu Long: Mức nước sông Cửu Long, sông Sài Gòn đang lên theo triều. Mức nước cao nhất ngày (06/11), trên sông Tiền tại Tân Châu: 2,77m; trên sông Hậu tại Châu Đốc: 2,62m, tại các trạm hạ lưu sông Cửu Long, sông Sài Gòn lên mức BĐ3, có nơi trên BĐ3.</p>	<p>Trong 1-2 ngày tới, mực nước hạ lưu sông Cửu Long, sông Sài Gòn dao động ở mức BĐ3 và trên BĐ3, sau đó xuống theo triều; mực nước đầu nguồn sông Cửu Long biến đổi chậm sau đó xuống. Đến ngày 11/11, mực nước cao nhất ngày tại Tân Châu xuống mức 2,6m; tại Châu Đốc xuống mức 2,45m, tại các trạm hạ lưu sông Cửu Long, sông Sài Gòn xuống dưới BĐ1.</p>
<p>5.2. Sông Đồng Nai: Mực nước sông Đồng Nai tại Tà Lài biến đổi chậm, lúc 7h/07/11: 111,60m.</p>	<p>Trong 24h tới, mực nước sông Đồng Nai tại Tà Lài biến đổi chậm và ở mức 111,5m.</p>



6. Bảng mực nước thực đo và dự báo

6.1. Khu vực Trung Bộ

Sông	Trạm	Mực nước thực đo (cm)			Mực nước dự báo (cm)					
		19h-06/11	7h-07/11		19h-07/11	7h-08/11	19h-08/11			
Mã	Giàng	-22	161	↓	-20	↓	175	↑		
Cả	Nam Đàn	80	185	↑	85	↓	190	↑	100	↓
La	Linh Cẩm	9	171	↓	15	↓	175	↑		
Gianh	Mai Hóa	9	95	↓	20	↓	200	↑		
Hương	Kim Long	272	273	↑	300	↑	280	↓		
Thu Bồn	Câu Lâu	483	449	↓	405	↓	350	↓		
Trà Khúc	Trà Khúc	731	625	↓	450	↓	375	↓		
Kôn	Thạch Hòa	834	778	↓	710	↓	660	↓		
Ba	Phú Lâm	94	26	↓	125	↑	35	↓		

6.2. Khu vực Nam Bộ

Sông	Trạm	Mực nước cao nhất ngày (cm)											
		Thực đo	Dự báo										
			06/11	07/11	08/11	09/11	10/11	11/11					
Sông Tiền	Tân Châu	277	↑	280	↑	275	↓	270	↓	265	↓	260	↓
Sông Hậu	Châu Đốc	262	→	265	↑	260	↓	255	↓	250	↓	245	↓

Tin phát lúc: 10h30'

Duyệt bản tin: Vũ Đức Long

**PHÒNG DỰ BÁO THỦY VĂN TRUNG BỘ,
TÂY NGUYÊN VÀ NAM BỘ**

Dự báo viên: Huệ, Trang, Nhung, Vân, Thắng