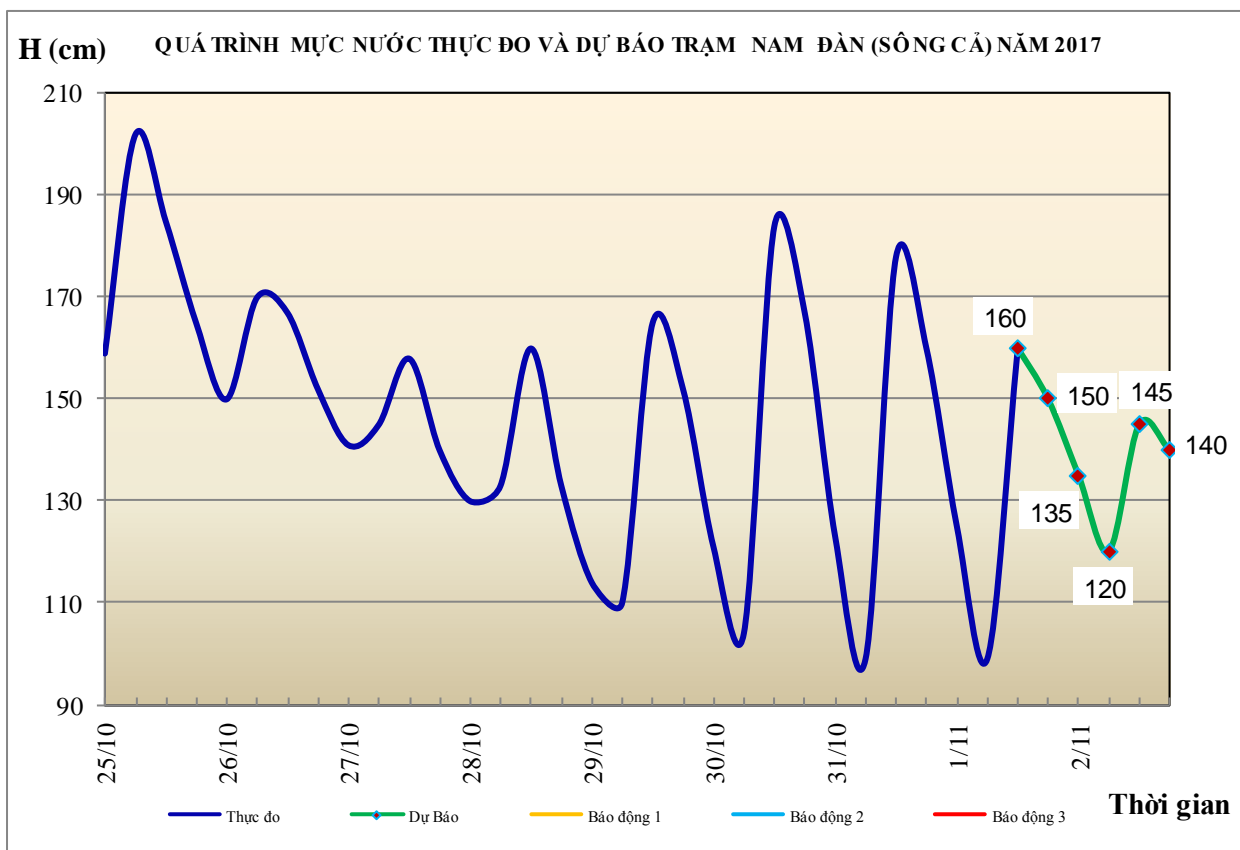


Hà Nội, ngày 1 tháng 11 năm 2017

BẢN TIN DỰ BÁO THỦY VĂN HẠN NGẮN CÁC SÔNG TRUNG BỘ, TÂY NGUYÊN VÀ NAM BỘ

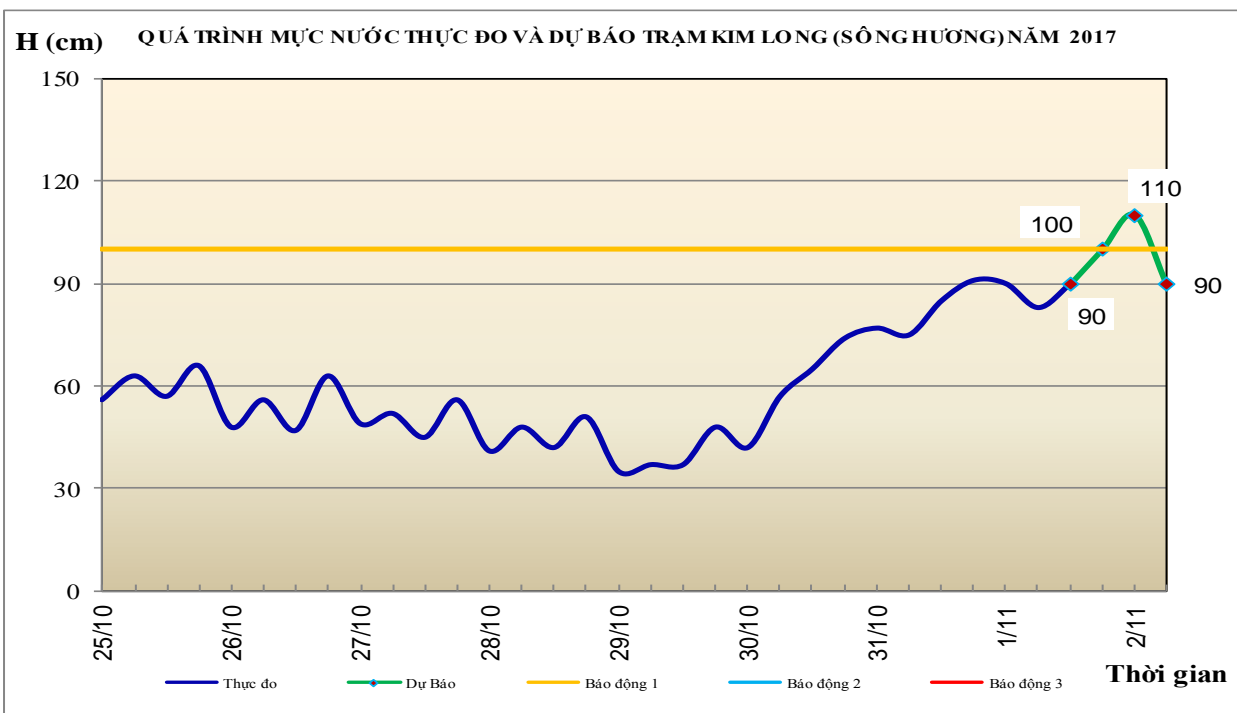
1. Khu vực Bắc Trung Bộ

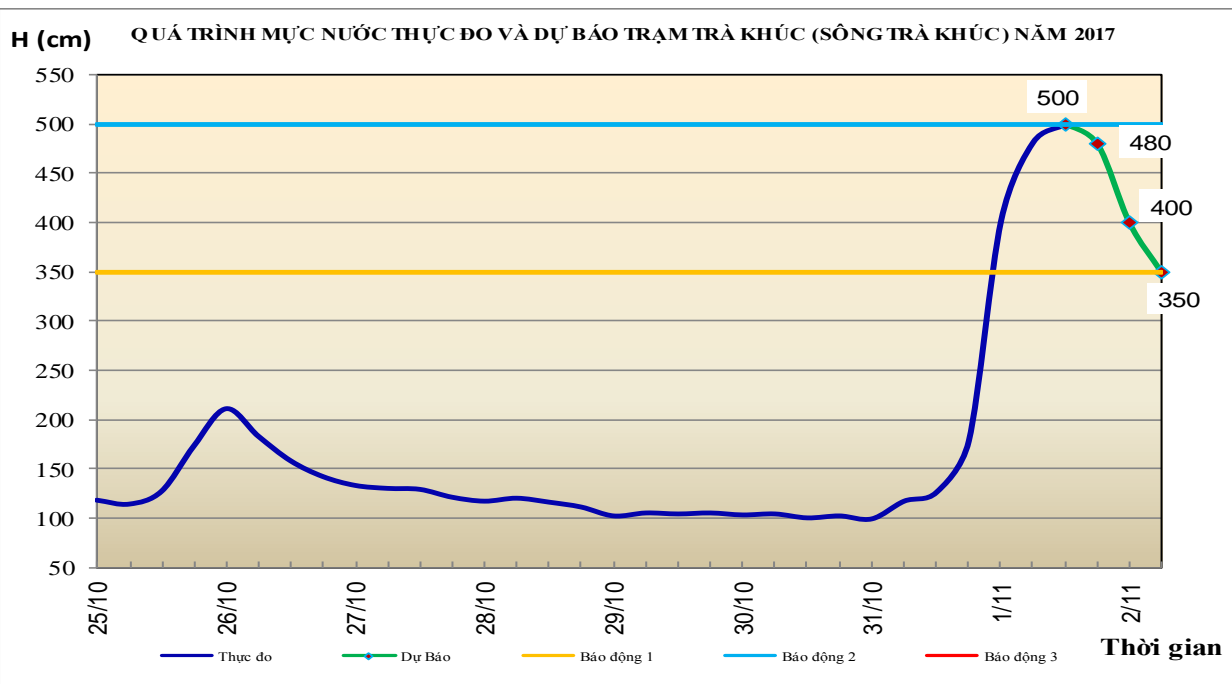
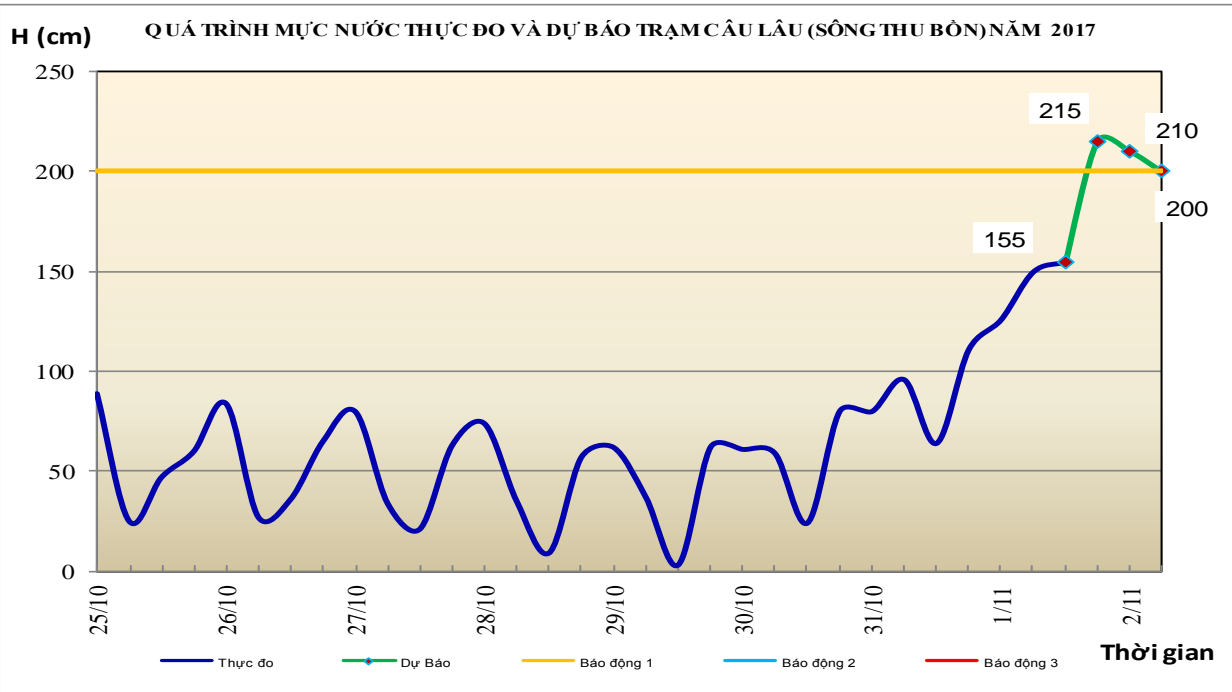
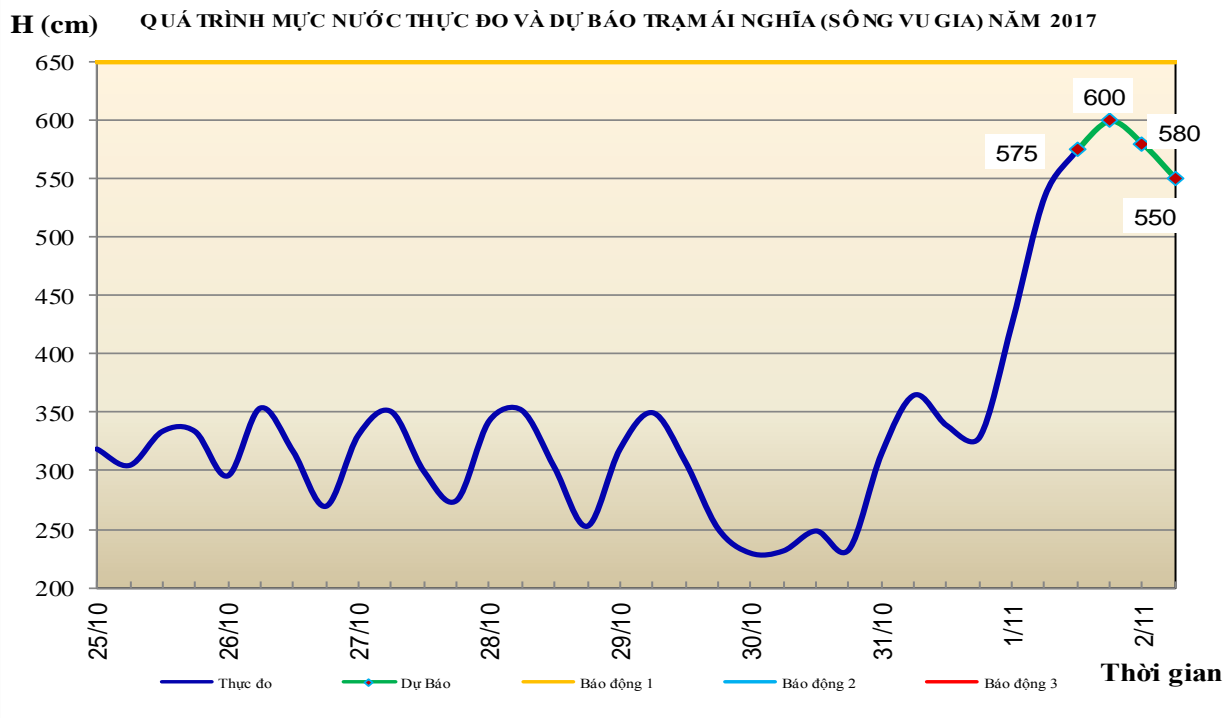
Tóm tắt tình hình 24 giờ qua	Dự báo 24 giờ tới
1.1. Sông Bưởi: Mức nước trên sông Bưởi biến đổi chậm	Mức nước biến đổi chậm.
1.2. Sông Mã: Mức nước thượng lưu biến đổi chậm, trung lưu dao động theo điều tiết hồ chứa, hạ lưu dao động theo triều.	Mức nước thượng lưu biến đổi chậm, trung lưu dao động theo điều tiết hồ thủy điện, hạ lưu dao động theo triều.
1.3. Sông Chu: Mức nước biến đổi chậm theo điều tiết của hồ thủy điện.	Mức nước dao động theo điều tiết hồ thủy điện.
1.4. Sông Cả: Mức nước trung thượng lưu dao động theo điều tiết hồ thủy điện, hạ lưu biến đổi theo triều	Mức nước trung thượng lưu dao động theo điều tiết hồ thủy điện, hạ lưu dao động theo triều
1.5. Sông La: Mức nước trên sông Ngàn Phố, Ngàn Sâu biến đổi chậm, sông La có dao động theo triều	Mức nước trên sông Ngàn Sâu, Ngàn Phố biến đổi chậm, sông La có dao động theo triều.



2. Khu vực Trung Trung Bộ

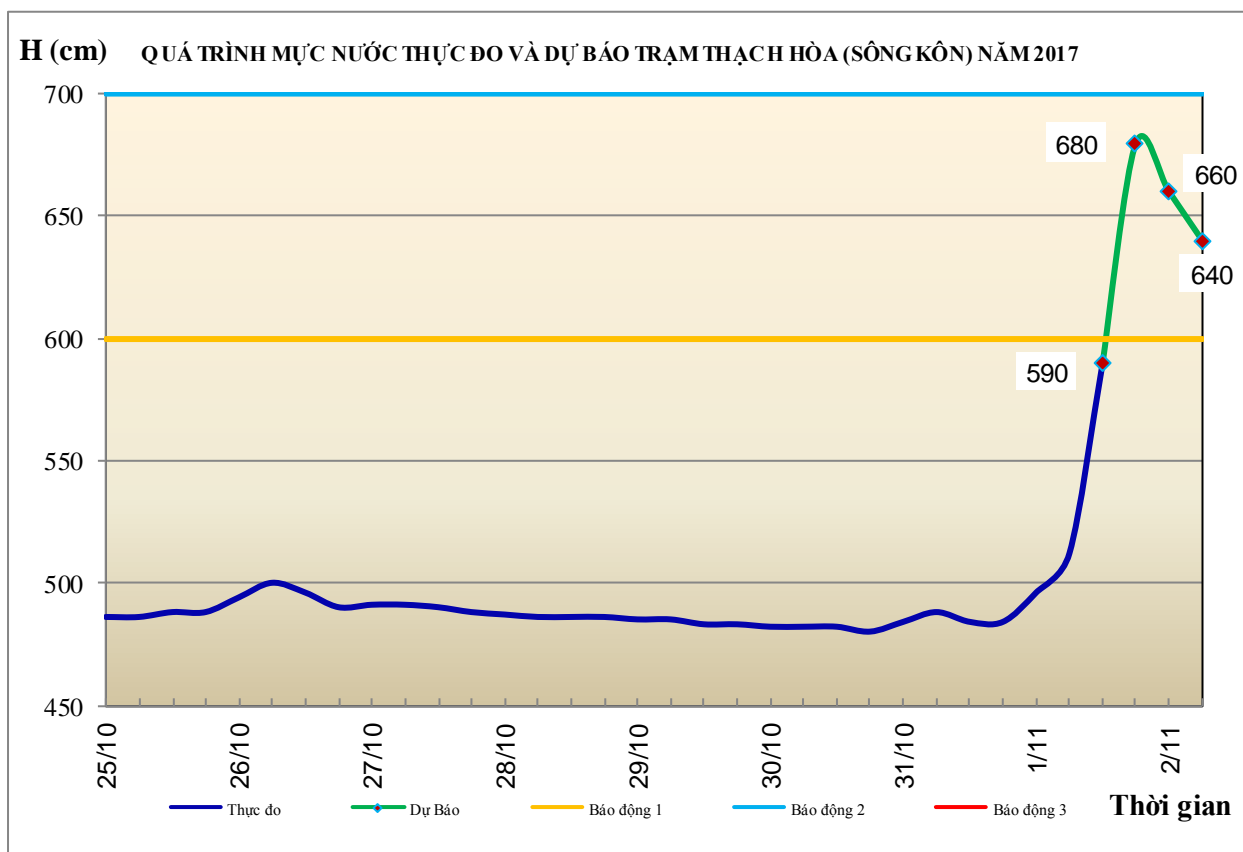
Tóm tắt tình hình 24 giờ qua	Dự báo 24 giờ tới
2.1. Sông Gianh: Mực nước biến đổi chậm.	Mực nước có dao động.
2.2. Sông Hương: Mực nước có dao động	Mực nước lên chậm, khả năng đạt đỉnh vào đêm nay (01/11), sau đó xuống
2.3. Sông Vu Gia - Thu Bồn: Lũ trên các sông đang lên.	Lũ trên các sông tiếp tục lên. Trưa chiều nay có khả năng lên mức BĐ1, sau đó có dao động.
2.4. Sông Trà Khúc: Trên sông xuất hiện 1 đợt lũ với biên độ lũ lên từ 3,8-4,6m. Đỉnh lũ tại trạm Sơn Giang: 33,26m (23h/31/10), tại trạm Trà Khúc: 4,94m (5h/1/11), dưới BĐ2 0,06m. Sáng nay (1/11), lũ thượng lưu sông đang lên lại, hạ lưu đang xuống.	Trưa nay, lũ thượng lưu sông có khả năng sẽ đạt đỉnh, sau xuống dần, lũ hạ lưu sẽ lên lại. Đến chiều tối nay, lũ hạ lưu sông Trà Khúc sẽ đạt đỉnh và xuống dần.
2.5. Các sông khác: Trên sông Vệ xuất hiện 1 đợt lũ với biên độ lũ lên từ 3,3-3,9m. Đỉnh lũ tại trạm An Chi: 7,54m (23h/31/10), tại trạm Sông Vệ: 4,11m (1h/1/11), dưới BĐ3 0,39m. Sáng nay (1/11), mực nước trên sông Vệ đang xuống dần. Mực nước các sông khác ở Quảng Bình - Quảng Trị biến đổi chậm. Các sông khác từ Thừa Thiên Huế đến Quảng Nam đang lên.	Lũ trên sông Vệ tiếp tục xuống dần. Mực nước các sông khác từ Thừa Thiên Huế đến Quảng Nam tiếp tục lên.
<i>Cảnh báo: Nguy cơ cao xảy ra lũ quét, sạt lở đất ở vùng núi, ngập úng cục bộ ở vùng trũng thấp tại các tỉnh từ Thừa Thiên Huế đến Quảng Ngãi, đặc biệt ở các huyện: Tây Giang, Đông Giang, Nam Giang, Phước Sơn, Tiên Phước, Bắc Trà My, Nam Trà My, Núi Thành và Phú Ninh (Quảng Nam), Trà Bồng, Tây Trà, Sơn Hà, Sơn Tây, Đức Phổ, Nghĩa Hành và Ba Tơ (Quảng Ngãi).</i>	

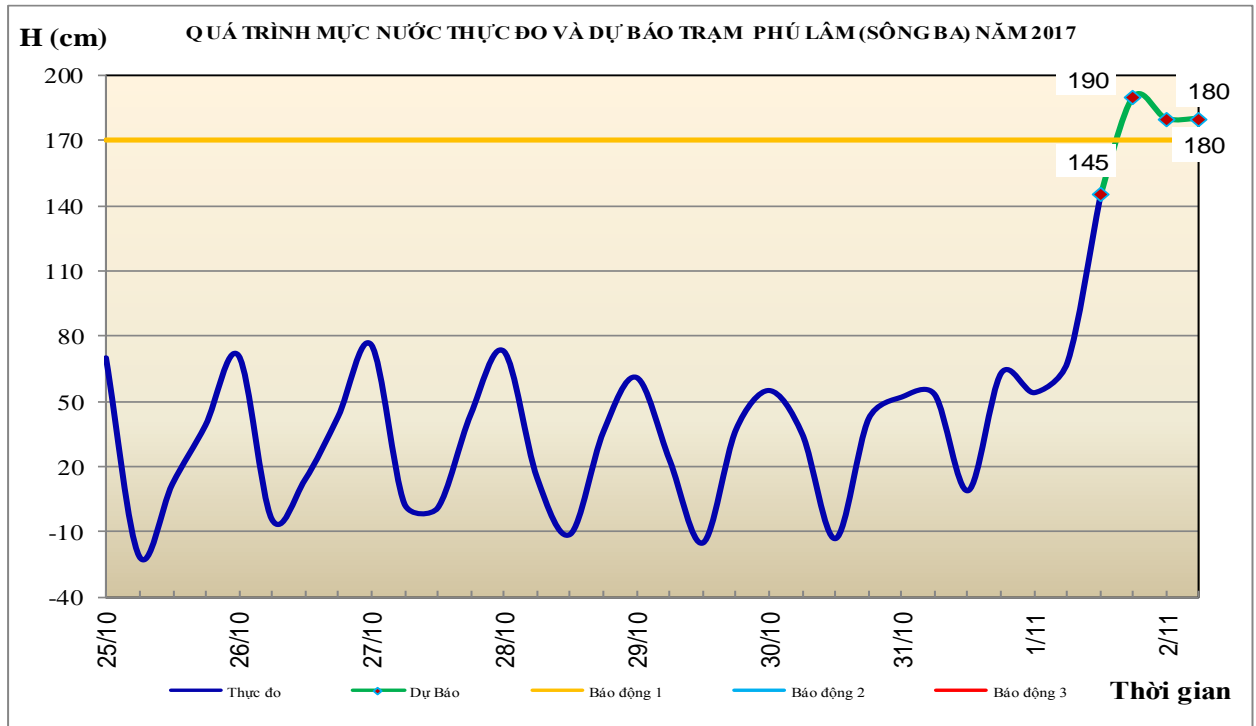




3. Khu vực Nam Trung Bộ

Tóm tắt tình hình 24 giờ qua	Dự báo 24 giờ tới
3.1. Sông Kôn: Mức nước đang lên	Mức nước tiếp tục lên. Đến tối nay, mực nước tại Thạnh Hòa lên mức 6,8m, dưới BĐ2: 0,2m.
3.2. Sông Ba: Mức nước thượng lưu đang lên, hạ lưu dao động theo triều và điều tiết của thủy điện.	Mức nước thượng lưu sẽ đạt đỉnh trong 6 giờ tới nhưng còn ở dưới mức BĐ1, sau xuống, hạ lưu lên theo điều tiết của thủy điện (ứng với kịch bản điều tiết của thủy điện Ba Hạ xả 1000m ³ /s trong 12h tới và 1500m ³ /s trong 24h tới).
3.3. Sông Cái Nha Trang: Mức nước đang lên	Mức nước tiếp tục lên và ở mức xấp xỉ BĐ1, sau xuống.
3.4. Các sông khác: Mức nước trên các sông từ Bình Định đến Ninh Thuận đang lên. Mực nước lúc 7h/1/11, trên sông Kỳ Lộ tại Hà Bằng: 9,12m, dưới BĐ3: 0,38m; sông Dinh tại Ninh Hòa: 5,55m, trên BĐ3: 0,05m.	Trong 3-6 giờ tới, lũ trên sông Kỳ Lộ, sông Dinh có khả năng đạt đỉnh. Sông Kỳ Lộ tại Hà Bằng ở mức 9,6m, trên BĐ3: 0,1m; Sông Dinh tại Ninh Hòa ở mức 6,0m, trên BĐ3 0,5m, sau đó xuống. Mực nước trên các sông khác tiếp tục lên và ở mức BĐ1-BĐ2.
Cảnh báo: Nguy cơ cao xảy ra lũ quét, sạt lở đất ở vùng núi, ngập úng cục bộ ở vùng trũng thấp tại các tỉnh từ Bình Định đến Bình Thuận, đặc biệt ở các huyện: An Lão, Tây Sơn, Tuy Phước, Vân Canh, Hoài Ân, Vĩnh Thạnh (Bình Định); Đồng Xuân, Tuy An, Sơn Hòa, Sông Hinh, Tây Hòa, Phú Hòa và Đông Hòa (Phú Yên); Cam Lâm, Vạn Ninh, Khánh Vĩnh, Diên Khánh và Khánh Sơn (Khánh Hòa).	



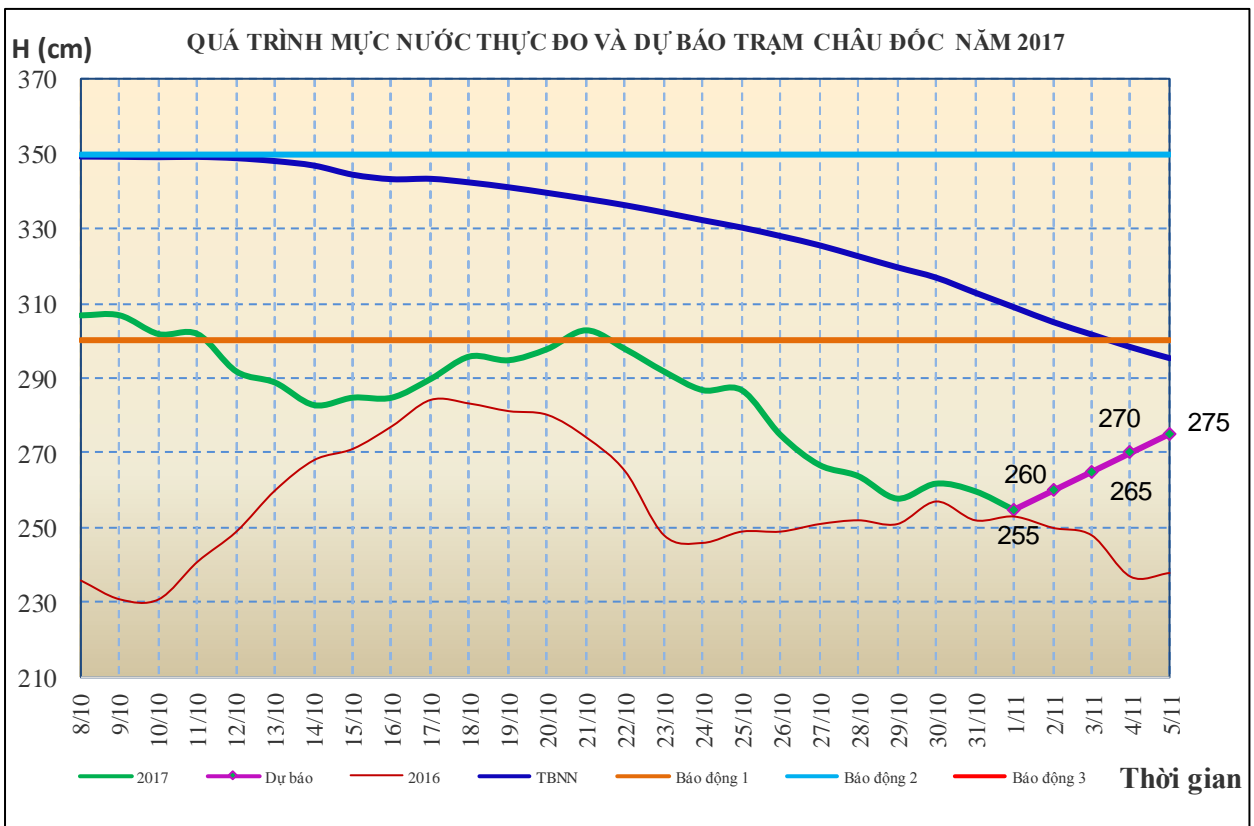
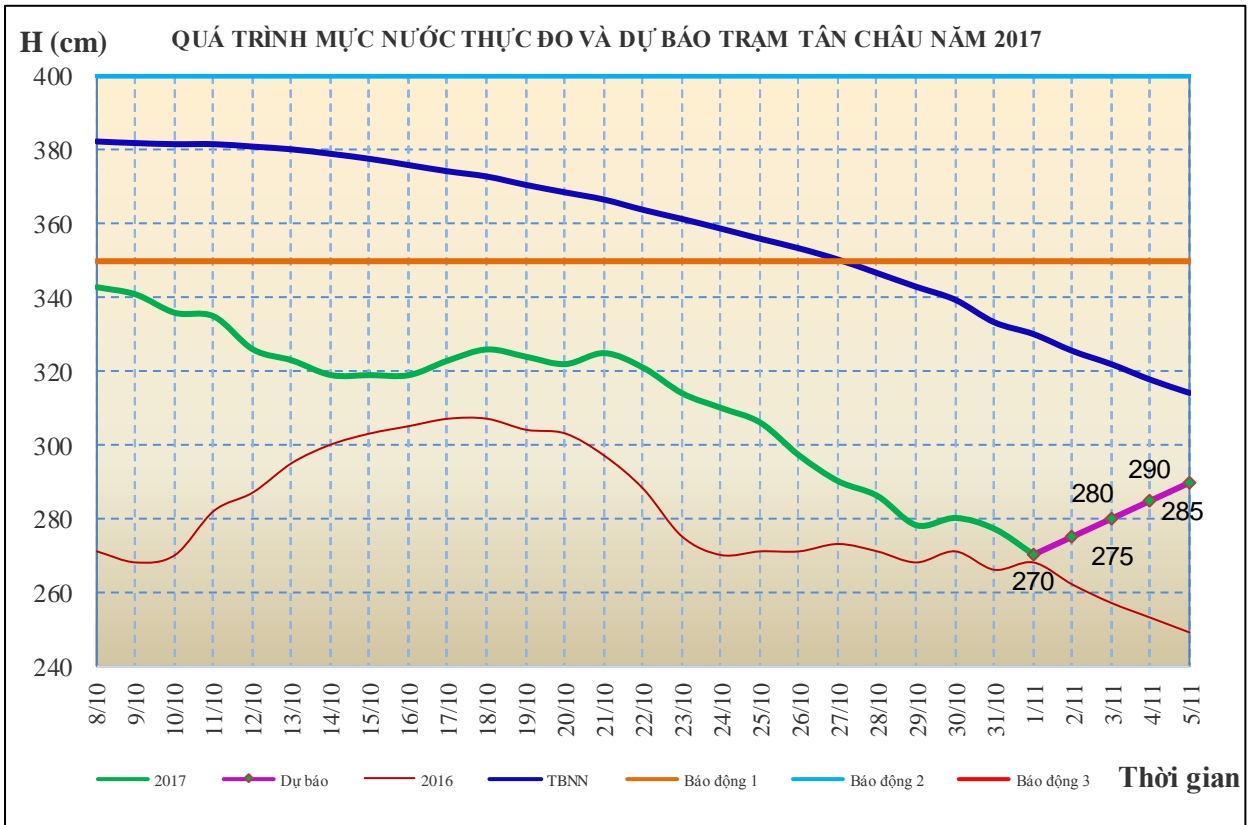


4. Khu vực Tây Nguyên

Tóm tắt tình hình 24 giờ qua	Dự báo 24 giờ tới
4.1. Sông Sê San: Mức nước sông Đăkbla đang lên nhanh, mực nước lúc 7h/01/11 tại Konplong: 593,24m (trên BĐ2: 0,24m), sông Đăk Tô Kan biến đổi chậm.	Trưa chiều nay, mực nước sông Đăkbla có khả năng đạt đỉnh tại Konplong: 593,4m (trên BĐ2: 0,4m); tại Kon Tum còn dưới mức BĐ1 sau đó biến đổi chậm; sông Đăk Tô Kan có dao động.
4.2. Sông Srêpôk: Mực nước dao động theo điều tiết hồ chứa.	Mực nước có dao động.
4.3. Các sông khác: Mực nước biến đổi chậm.	Trên một số sông suối nhỏ có khả năng xuất hiện lũ.

5. Khu vực Nam Bộ

Tóm tắt tình hình 24 giờ qua	Dự báo
5.1. Sông Cửu Long: Mực nước sông Cửu Long, sông Sài Gòn biến đổi theo triều. Mực nước cao nhất ngày (31/10), trên sông Tiền tại Tân Châu: 2,77m; trên sông Hậu tại Châu Đốc: 2,6m.	Trong những ngày tới, mực nước sông Cửu Long lên lại theo triều. Đến ngày 05/11, mực nước cao nhất ngày tại Tân Châu lên mức 2,9m; tại Châu Đốc lên mức 2,75m, tại các trạm hạ lưu sông Cửu Long, sông Sài Gòn lên mức BĐ3, có nơi trên BĐ3.
5.2. Sông Đồng Nai: Mực nước sông Đồng Nai tại Tà Lài biến đổi chậm, lúc 7h/01/11: 111,49m.	Trong 24h tới, mực nước sông Đồng Nai tại Tà Lài biến đổi chậm và ở mức 111,50m.



6. Bảng mực nước thực đo và dự báo

6.1. Khu vực Trung Bộ và Tây Nguyên

Sông	Trạm	Mực nước thực đo (cm)			Mực nước dự báo (cm)					
		19h-31/10	7h-01/11		19h-01/11	7h-02/11	19h-02/11			
Mã	Giàng	102	53	↑	115	↑	50	↓		
Cả	Nam Đàn	160	99	↓	150	↑	120	↓	140	↑
La	Linh Cẩm	107	21	↑	110	↑	20	↓		
Gianh	Mai Hóa	70	32	↑	70	↑	30	↓		
Hương	Kim Long	91	83	↓	100	↑	90	↓		
Thu Bồn	Câu Lâu	111	150	↑	215	↑	200	↓		
Trà Khúc	Trà Khúc	178	482	↓	480	↓	350	↓		
Kôn	Thạch Hòa	484	512	↑	680	↑	640	↓		
Ba	Phú Lâm	63	68	↑	190	↑	180	↓		

6.2. Khu vực Nam Bộ

Sông	Trạm	Mực nước cao nhất ngày (cm)											
		Thực đo	Dự báo										
			31/10	01/11	02/11	03/11	04/11	05/11					
Sông Tiền	Tân Châu	277	↓	270	↓	275	↑	280	↑	285	↑	290	↑
Sông Hậu	Châu Đốc	260	↓	255	↓	260	↑	265	↑	270	↑	275	↑

Tin phát lúc: 10h30'

Duyệt bản tin: Vũ Đức Long

**PHÒNG DỰ BÁO THỦY VĂN TRUNG BỘ,
TÂY NGUYÊN VÀ NAM BỘ**
Dự báo viên: Huệ, Thắng, Nhung, Vân