

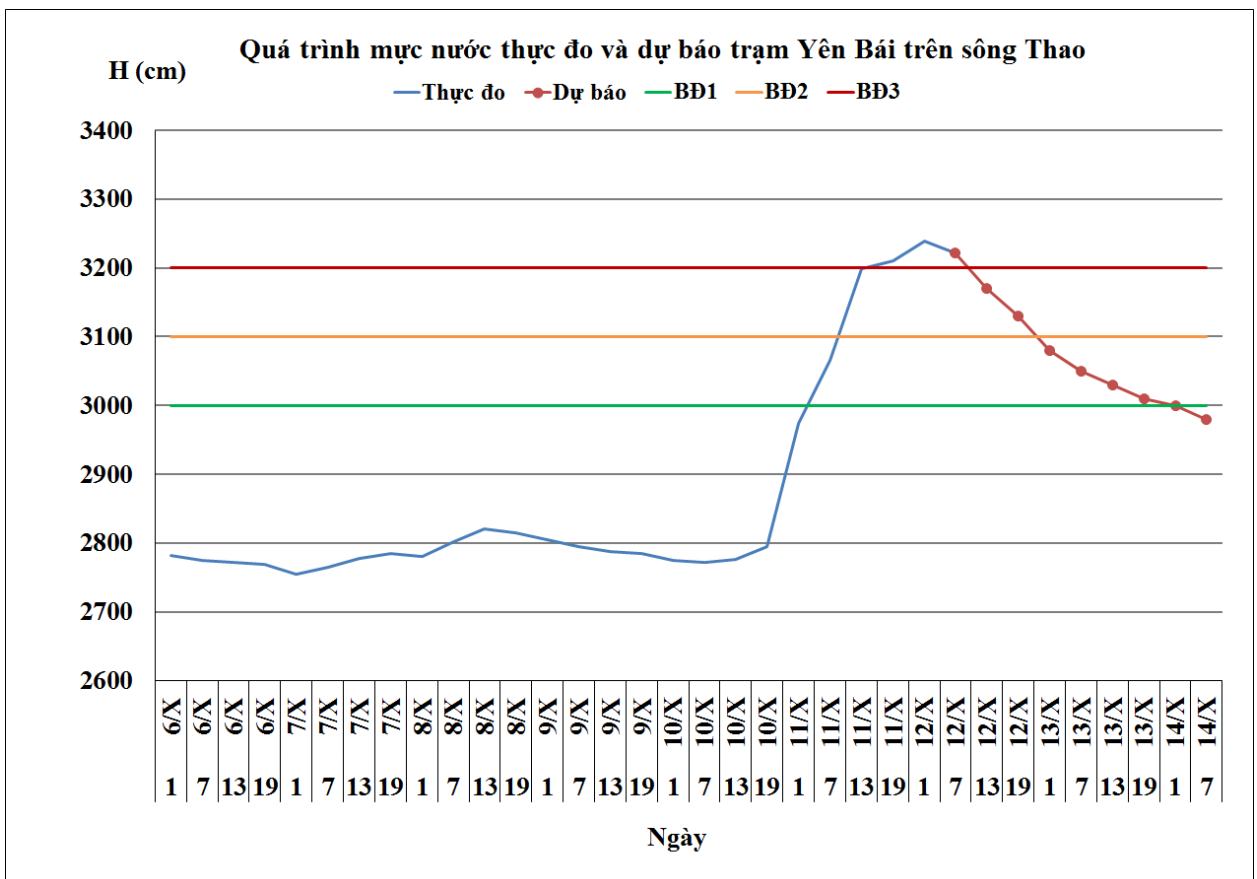
Số : 1210/HN-TVBB

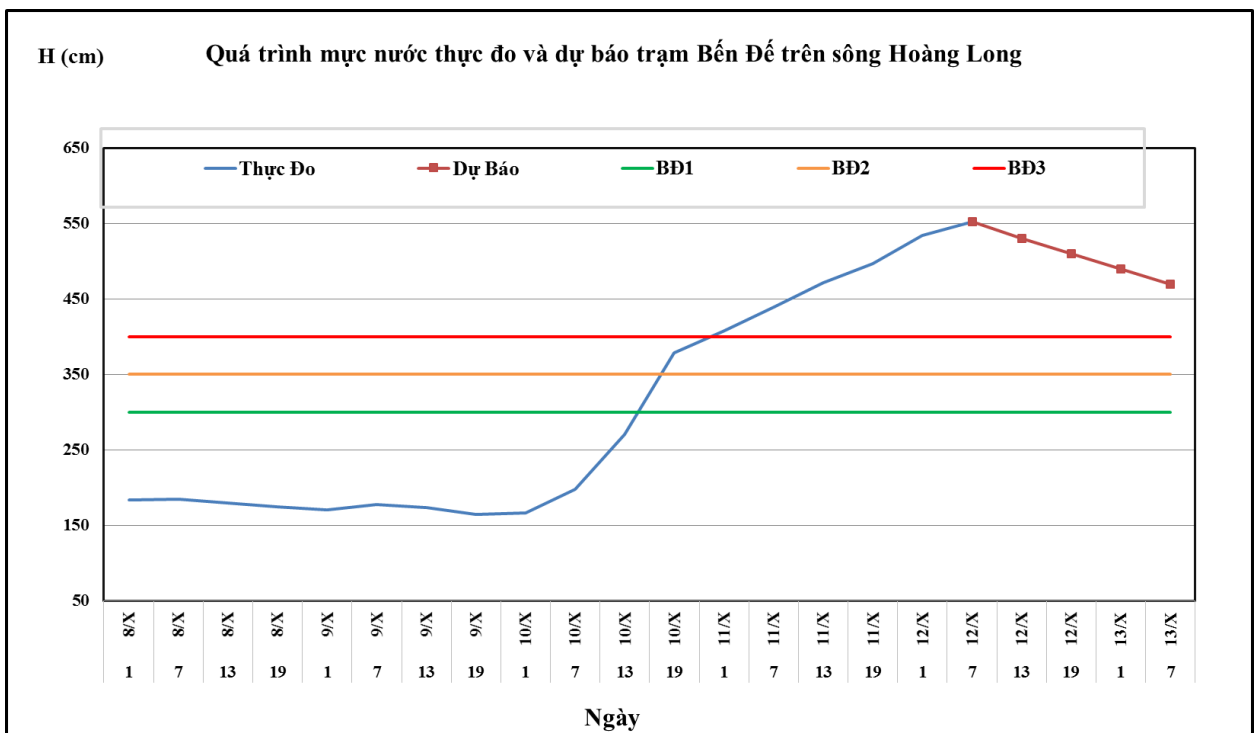
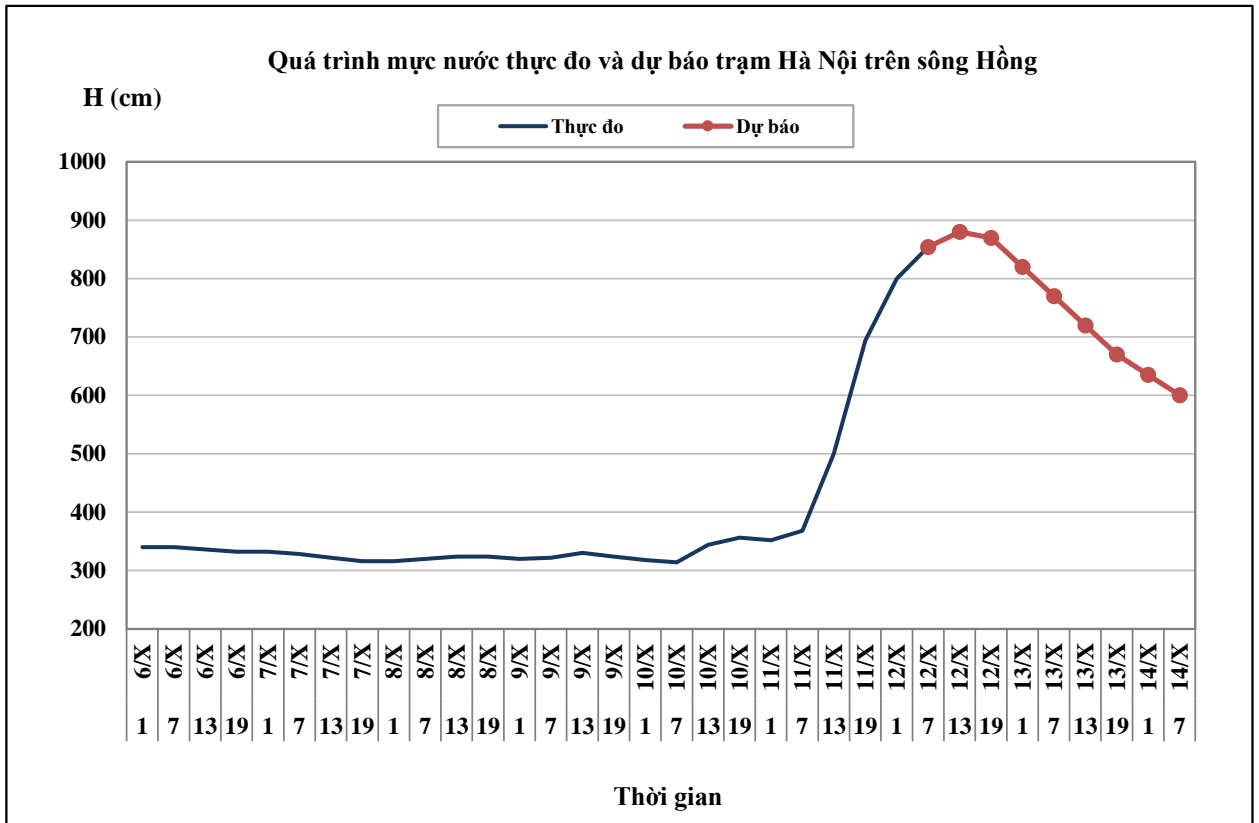
Hà Nội, ngày 12 tháng 10 năm 2017

BẢN TIN DỰ BÁO THỦY VĂN HẠN NGẮN CÁC SÔNG BẮC BỘ

1. Hệ thống sông Hồng

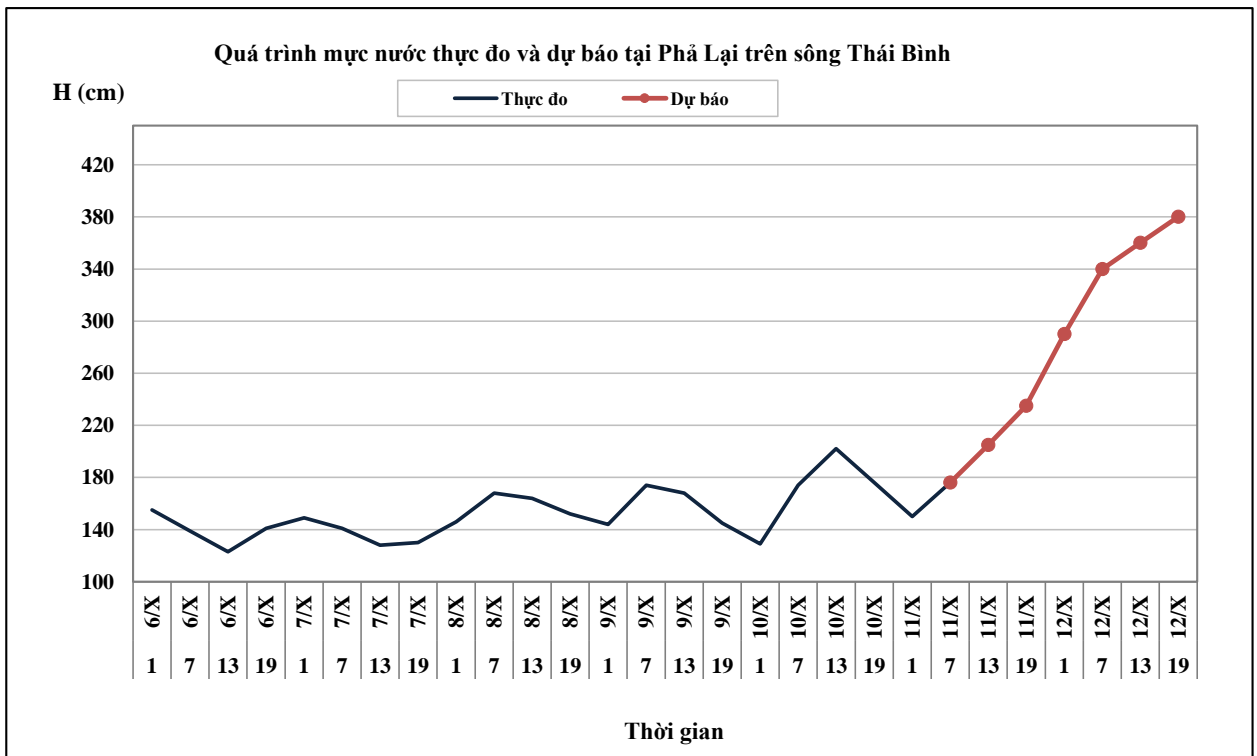
Nhận xét	Dự báo
<p>Trên sông Đà, lưu lượng đến hồ Hòa Bình đã đạt đỉnh ở mức 15940 m³/s (trên BĐ 3: 3940 m³/s) vào lúc 12h ngày 11/10 và đang giảm nhanh. Mực nước sông Lô đang lên. Trên sông Thao tại Yên Bái đạt đỉnh: 32,39m (trên BĐ3: 0,39m) vào 24 giờ ngày 11/10, tại Phú Thọ đạt đỉnh: 18,40m (trên BĐ2: 0,2m) vào 23 giờ ngày 11/10 và đang xuống. Mực nước trên sông Hoàng Long tại Bến Đẽ đạt đỉnh: 5,53m vào 6 giờ ngày 12/10 (trên BĐ3: 1,53m, trên mực nước lũ lịch sử năm 1985: 0,29m). Mực nước hạ lưu sông Hồng đang lên nhanh, lúc 7h ngày 12/10 mực nước tại Hà Nội là 8,54m.</p>	<p>Trên sông Đà, lưu lượng đến hồ Hòa Bình tiếp tục giảm, sau sẽ biến đổi chậm. Mực nước trên sông Thao tiếp tục xuống, tại Yên Bái xuống mức 30,50m (trên BĐ1: 0,50m); tại Phú Thọ xuống mức 17,60m (trên BĐ1: 0,1m). Mực nước hạ lưu sông Lô tại Tuyên Quang dao động theo điều tiết của hồ với xu thế lên. Lũ trên sông Hoàng Long tại Bến Đẽ sẽ xuống mức 4,7m (trên BĐ3: 0,7m). Mực nước trên sông Hồng tại Hà Nội sẽ đạt đỉnh: 8,9m (dưới BĐ1: 0,6m) vào chiều nay, sau đó sẽ xuống nhanh do hồ Hòa Bình chỉ còn duy trì 2 cửa xả đáy. Đến 7h ngày 14/10, mực nước tại Hà Nội là 6,0m.</p>





2. Hệ thống sông Thái Bình

Nhận xét	Dự báo
Mực nước các sông trên hệ thống sông Thái Bình đang lên. Lúc 7h/12/10, mực nước tại Phả Lại là 3,14m.	Mực nước các sông trên hệ thống sông Thái Bình tiếp tục lên. Đến 19h/13/10, mực nước sông Thái Bình tại Phả Lại có khả năng lên mức 3,50m.



3. Bảng mực nước, lưu lượng thực đo và dự báo

Sông	Trạm	H, Q thực đo				H (cm), Q (m ³ /s) dự báo							
		19h - 11/10	7h - 12/10			19h - 12/10	7h - 13/10	19h - 13/10	7h - 14/10				
Sông Đà	Hồ Hòa Bình (*)	7250	3680	↓		4000	↑	3600	↓				
Sông Hoàng Long	Bến Đé	497	553	↑		510	↑	470	↓				
Sông Thao	Yên Bái	3210	3222	↑		3130	↓	3050	↓				
Sông Thao	Phú Thọ	1817	1829	↑		1790	↓	1760	↓				
Sông Lô	Tuyên Quang	1695	1824	↑		1910	↑	2020	↑				
Sông Lô	Vụ Quang	1245	1376	↑		1385	↑	1300	↓				
Sông Hồng	Hà Nội	694	854	↑		870	↑	770	↓	670	↓	600	↓
Sông Cầu	Đáp Cầu	247	314	↑		420	↑	435	↑				
Sông Thương	Phù Lãng Thương	244	323	↑		390	↑	415	↑				
Sông Lục Nam	Lục Nam	276	326	↑		380	↑	395	↑				
Sông Thái Bình	Phả Lại	245	314	↑		395	↑	390	↑	350	↑		

Ghi chú: (*): Q m³/s

Cảnh báo đối với khu vực vùng núi phía Bắc: Trong 12 giờ tới, nguy cơ sạt lở đất và sụt lún đất do mưa lũ có khả năng xảy ra tại một số tỉnh miền núi phía Bắc như: Yên Bái, Lào Cai, Phú Thọ, Hà Giang, Tuyên Quang, Hòa Bình, Ninh Bình. Nguy cơ cao tại các huyện:

- **Yên Bái:** Mù Căng Chải, Văn Yên, Trạm Tấu, Văn Chấn, Trấn Yên, Lục Yên, Yên Bình, TP Yên Bái;
- **Hà Giang:** Yên Minh, Xín Mần, Hoàng Su Phì, Đồng Văn, Quản Bạ;
- **Lào Cai:** Bát Xát, Mường Khương, Bảo Thắng, Bắc Hà, Bảo Yên;
- **Tuyên Quang:** Na Hang, Chiêm Hóa, Hàm Yên;
- **Hòa Bình:** Đà Bắc, Kỳ Sơn, Lương Sơn, Kim Bôi, Cao Phong, Tân Lạc, Mai

Châu, Lạc Sơn, Yên Thủy và Lạc Thủy;

- Cảnh báo nguy cơ ngập úng ở vùng trũng thấp ven sông các tỉnh: Yên Bái, Phú Thọ, Ninh Bình (đặc biệt trên địa phận thành phố Yên Bái, huyện Hạ Hòa, Thanh Ba, thị xã Phú Thọ).

Cấp độ rủi ro thiên tai: Cấp 2 - 3

Tin phát lúc: 10h30'

Duyệt bản tin : Bùi Đình Lập

Hà Nội, ngày 12 tháng 10 năm 2017

PHÒNG DỰ BÁO THỦY VĂN BẮC BỘ

Dự báo viên : Trường, Phương