

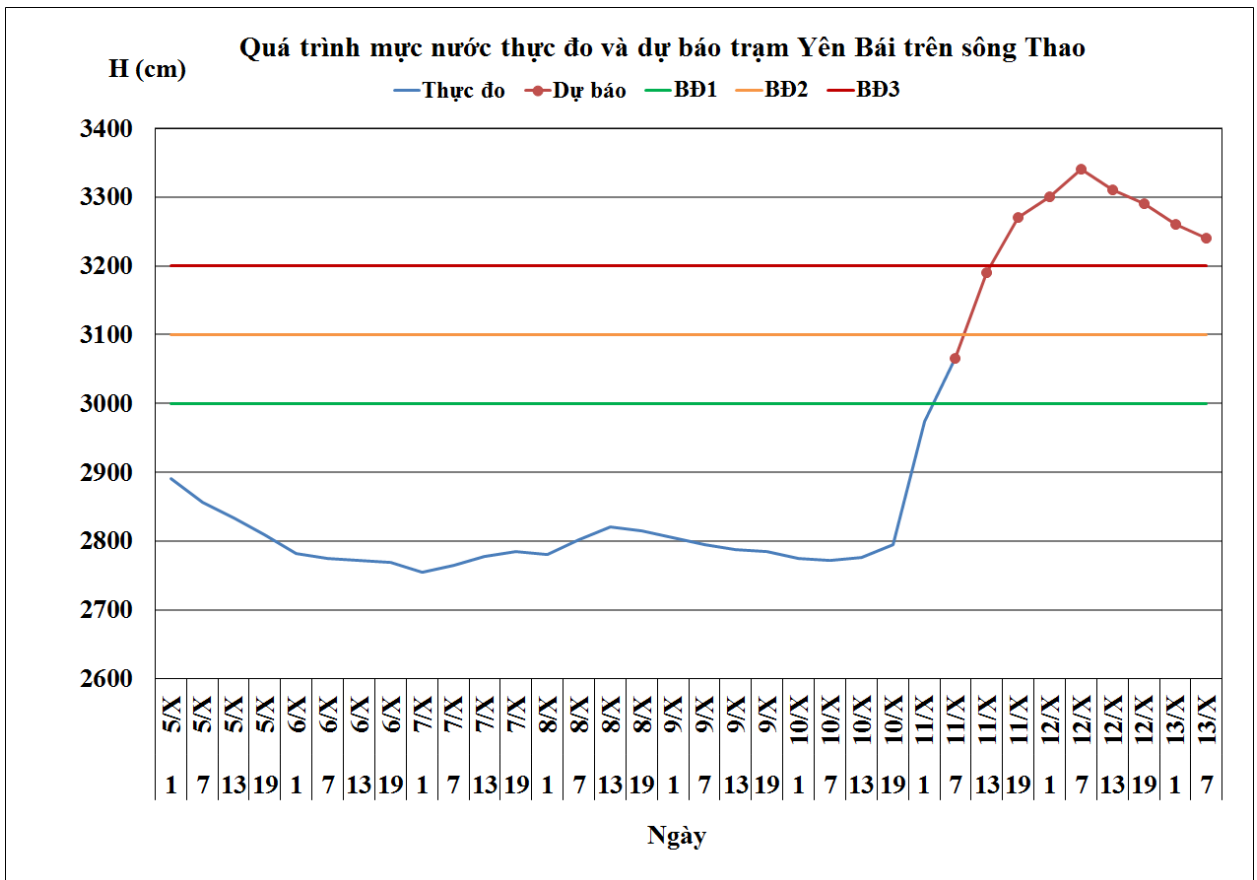
Số : 1110/HN-TVBB

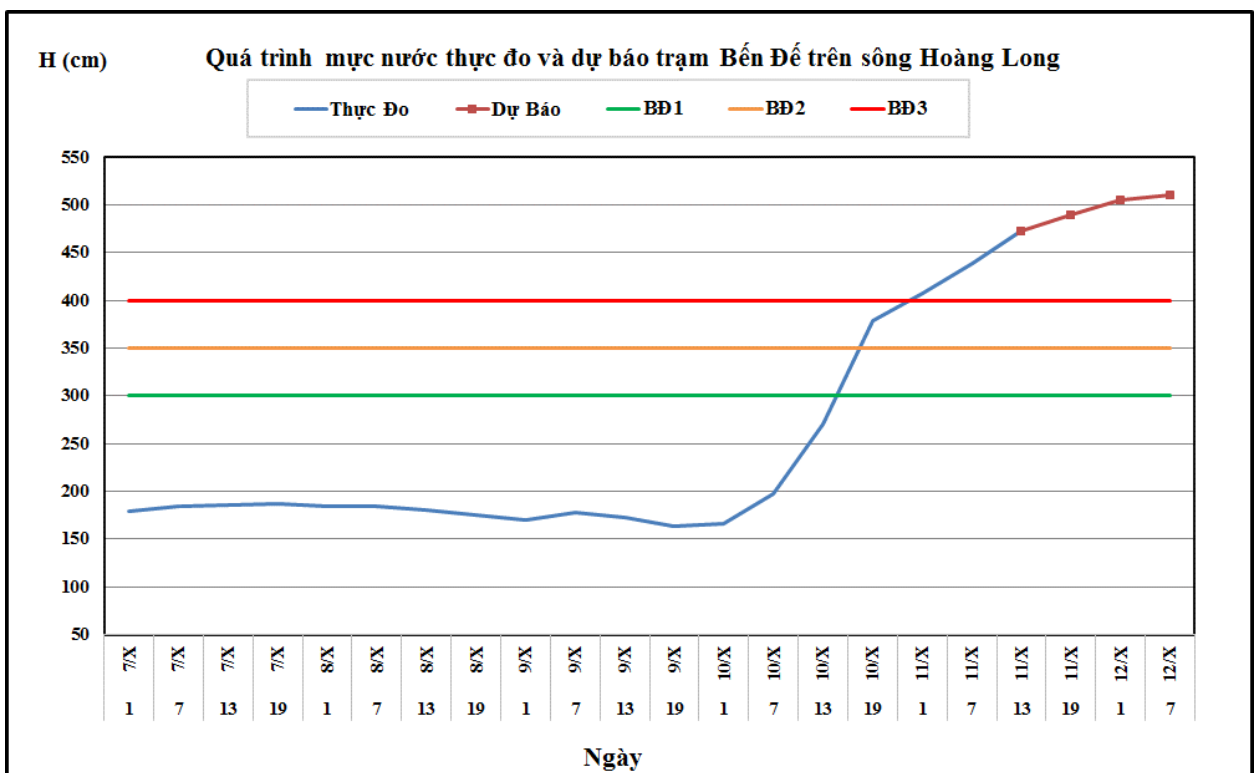
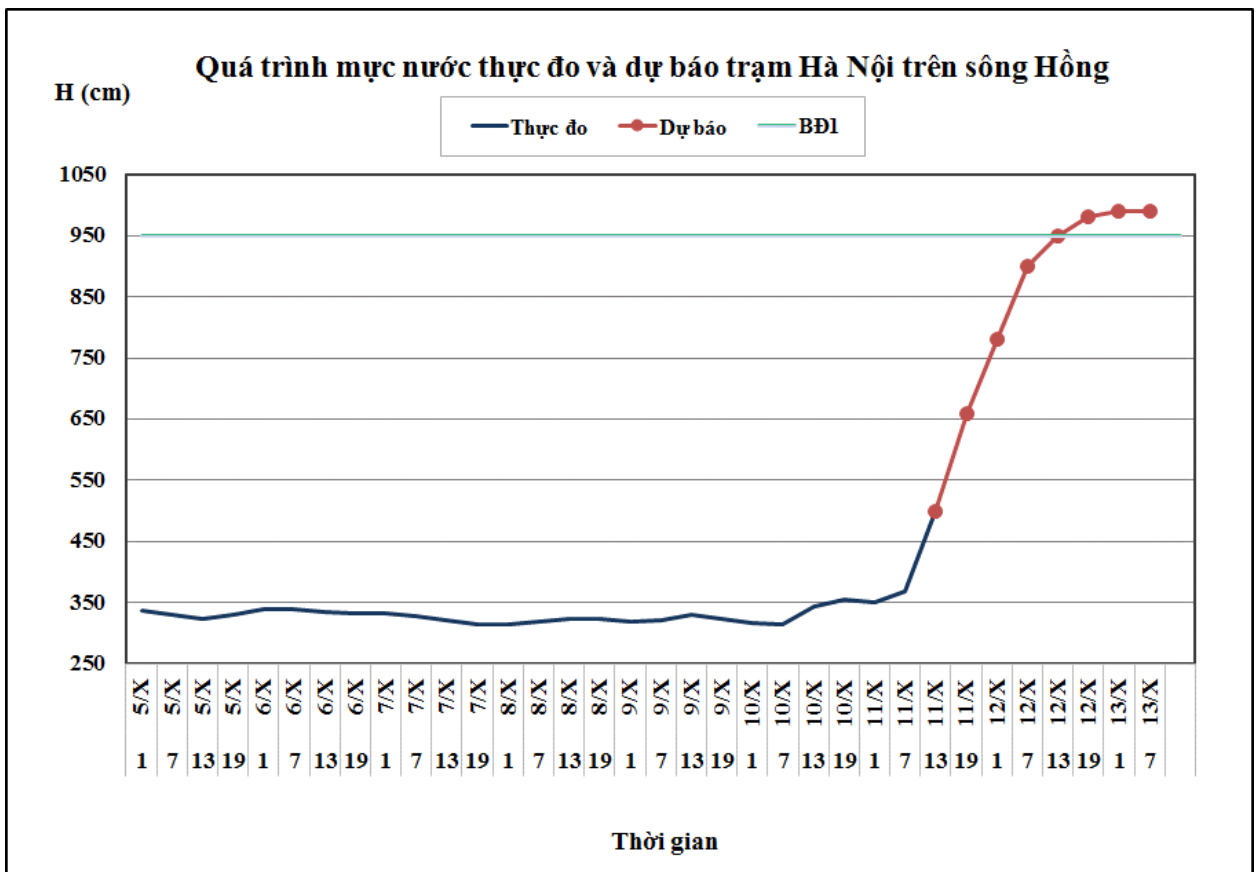
Hà Nội, ngày 11 tháng 10 năm 2017

BẢN TIN DỰ BÁO THỦY VĂN HẠN NGẮN CÁC SÔNG BẮC BỘ

1. Hệ thống sông Hồng

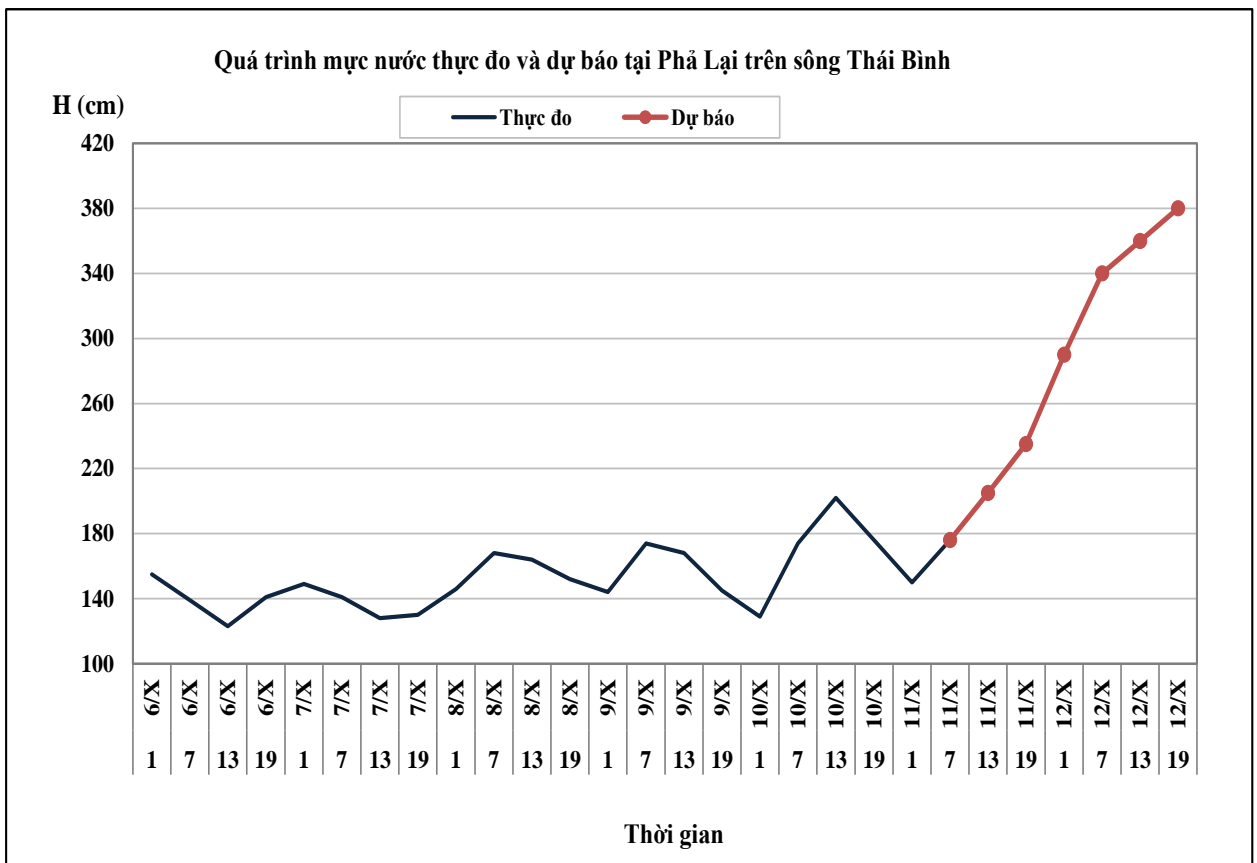
Nhận xét	Dự báo
<p>Trên sông Đà, lưu lượng đến hồ Hòa Bình đang tăng nhanh, lúc 10h/11/10 đạt mức 14720m³/s. Mực nước trên sông Thao đang lên nhanh. Mực nước lũ trên sông Hoàng Long tại Bến Đẽ đang lên, lúc 13h/11/10 mực nước tại Bến Đẽ là 4,72m (trên BĐ3: 0,72m). Mực nước sông Lô đang dao động theo thủy điện tuyến trên. Mực nước hạ lưu sông Hồng đang lên, lúc 13h ngày 11/10 mực nước tại Hà Nội là 5,00m.</p>	<p>Trên sông Đà, lưu lượng đến hồ Hòa Bình tiếp tục duy trì ở mức cao. Mực nước trên sông Thao tiếp tục lên nhanh, vào sáng mai (12/10) tại Yên Bái có khả năng đạt đỉnh ở mức 33,40m (trên BĐ 3: 1,4m); tại Phú Thọ lên mức 18,2m (BĐ 2). Lũ trên sông Hoàng Long tại Bến Đẽ tiếp tục lên, đến 7 giờ ngày 12/10 lên mức 5,10m (trên BĐ3: 1,10m). Mực nước hạ lưu sông Lô sẽ lên. Mực nước hạ lưu sông Hồng sẽ lên nhanh do hồ Hòa Bình mở 8 cửa xả đáy. Đến 7h ngày 13/10 mực nước tại Hà Nội có khả năng lên mức 9,90m (dưới BĐ1: 0,1m).</p>





2. Hệ thống sông Thái Bình

Nhận xét	Dự báo
Mực nước các sông trên hệ thống sông Thái Bình đang biến đổi chậm. Lúc 7h/11/10, mực nước tại Phả Lại là 1,76m.	Mực nước các sông trên hệ thống sông Thái Bình sẽ lên nhanh do mực nước sông Hồng tại Hà Nội lên rất nhanh. Đến 19h/12/10, mực nước sông Thái Bình tại Phả Lại có khả năng lên mức 3,80m.



3. Bảng mực nước, lưu lượng thực đo và dự báo

Sông	Trạm	H, Q thực đo			H (cm), Q (m ³ /s) dự báo							
		19h - 10/10	7h - 11/10		19h - 11/10	7h - 12/10	19h - 12/10	7h - 13/10				
Sông Đà	Hồ Hòa Bình (*)	6140	11150	↑	10000	↓	6000	↓				
Sông Hoàng Long	Bến Đé	379	439	↑	490	↑	510	↑				
Sông Thao	Yên Bái	2795	3066	↑	3270	↑	3340	↑				
Sông Thao	Phù Thọ	1522	1683	↑	1780	↑	1820	↑				
Sông Lô	Tuyên Quang	1618	1695	↑	1710	↑	1830	↑				
Sông Lô	Vụ Quang	900	937	↑	1240	↑	1400	↑				
Sông Hồng	Hà Nội	356	368	↑	660	↑	900	↑	980	↑	990	↑
Sông Cầu	Đáp Cầu	197	169	↓	260	↑	340	↑				
Sông Thương	Phù Lãng Thương	188	157	↓	260	↑	335	↑				
Sông Lục Nam	Lục Nam	184	152	↓	220	↑	320	↑				
Sông Thái Bình	Phả Lại	176	176	→	235	↑	340	↑	380	↑		

Ghi chú: (*): Q m³/s

Cảnh báo:

Do ảnh hưởng của gió Đông trên cao hoạt động mạnh nên đêm qua và sáng nay (tính đến 07 giờ ngày 11/10) ở Bắc Bộ có mưa to, một số nơi có mưa rất to như Phù Yên (Sơn La) 188mm, Sapa (Lào Cai) 90mm, Hòa Bình 199mm,...

Nguy cơ cao xảy ra ngập úng ở vùng trũng thấp ven sông thuộc tỉnh Yên Bái, Phú Thọ (**đặc biệt trên địa phận thành phố Yên Bái, huyện Hạ Hòa, Thanh Ba, thị xã Phú Thọ**).

Nguy cơ cao xảy ra sạt lở đất và lũ quét tại các tỉnh ở vùng núi phía Bắc như:
Hà Giang, Tuyên Quang, Lào Cai, Yên Bái, Sơn La, Hòa Bình.

Cấp độ rủi ro thiên tai: Cấp 2-3.

Tin phát lúc: 15h00'

Hà Nội, ngày 11 tháng 10 năm 2017

PHÒNG DỰ BÁO THỦY VĂN BẮC BỘ

Duyệt bản tin : Bùi Đình Lập

Dự báo viên : Trường, Phương