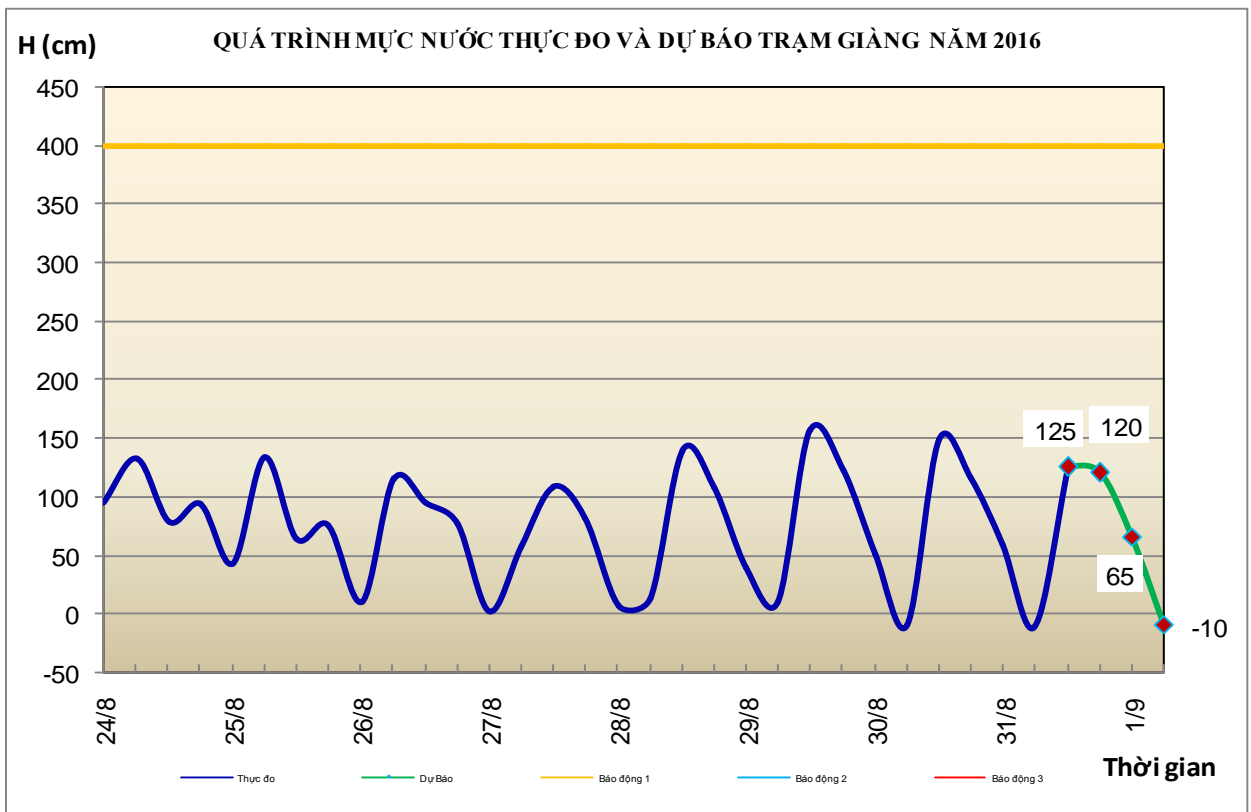


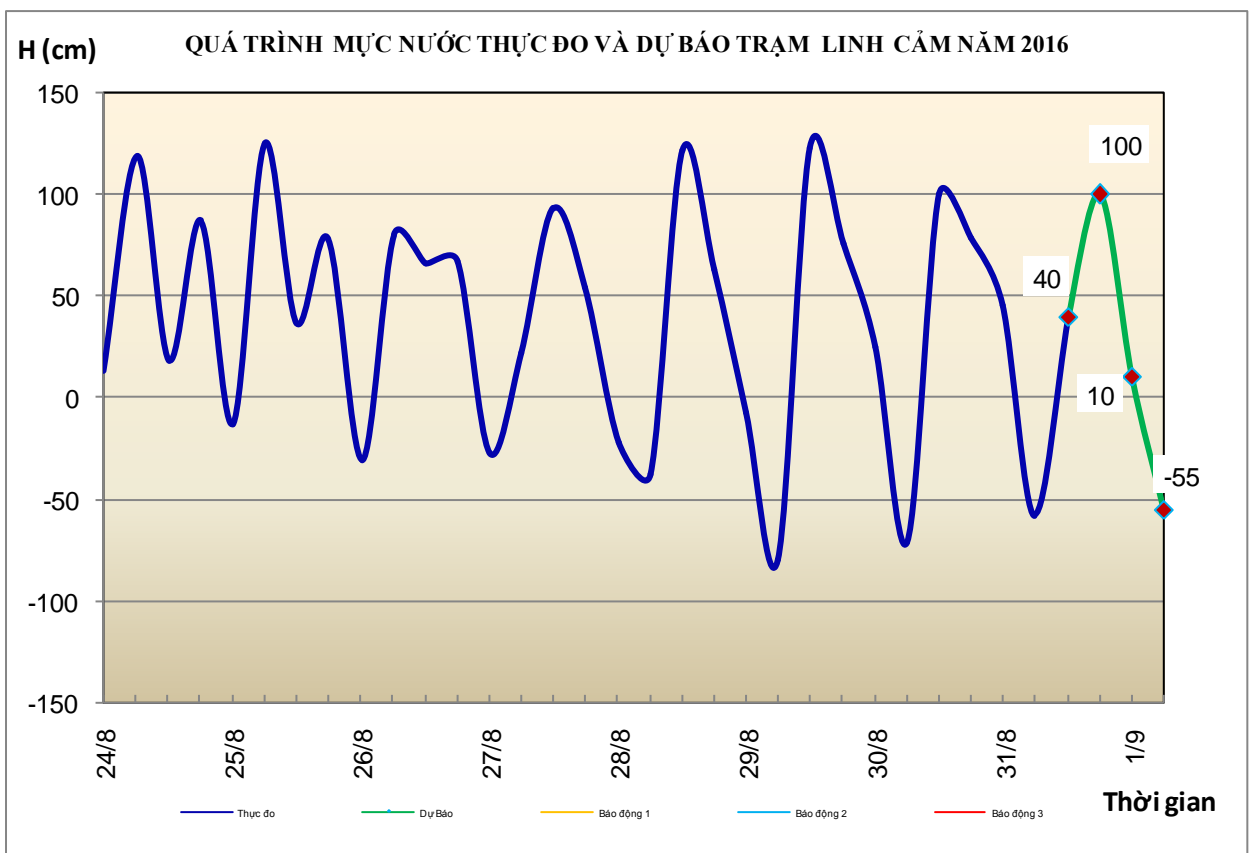
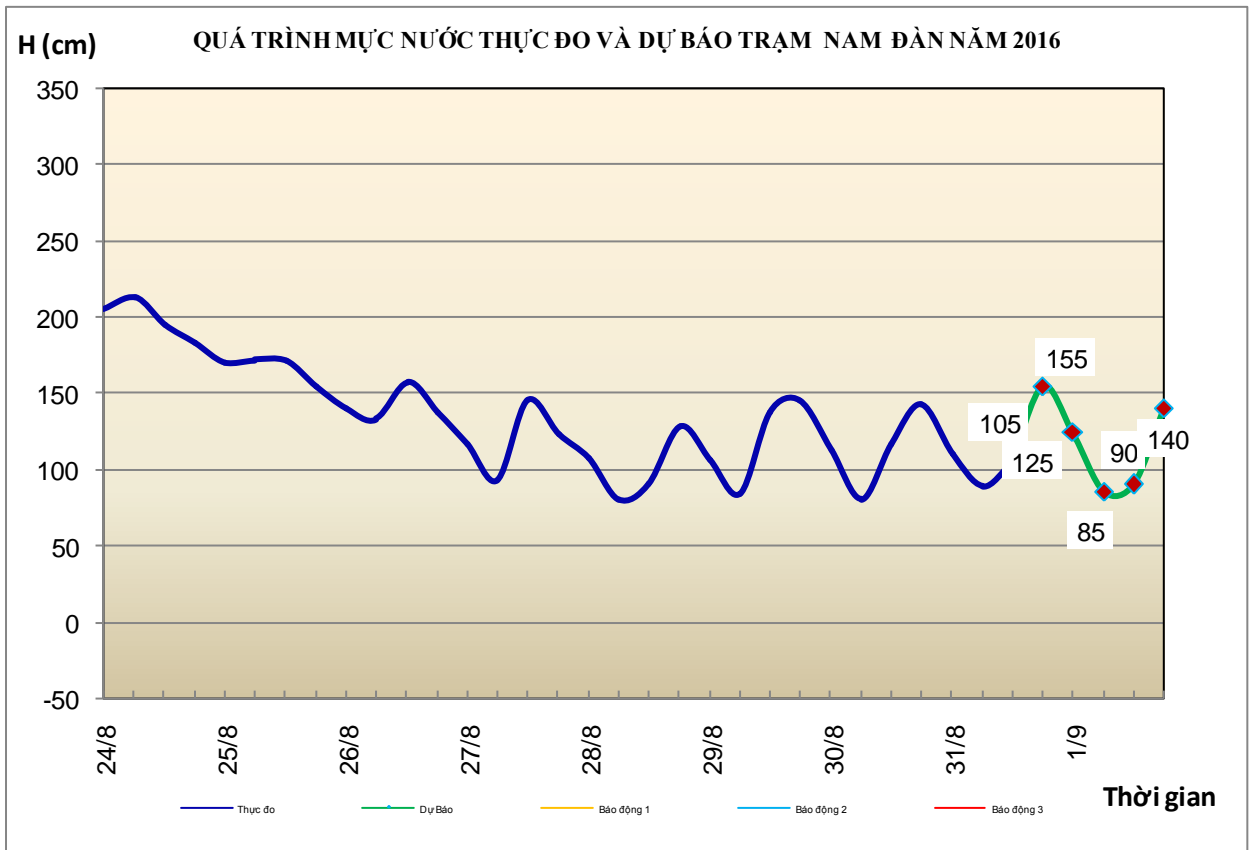
Hà Nội, ngày 31 tháng 8 năm 2016

BẢN TIN DỰ BÁO THỦY VĂN HẠN NGẮN CÁC SÔNG TRUNG BỘ, TÂY NGUYÊN VÀ NAM BỘ

1. Khu vực Bắc Trung Bộ

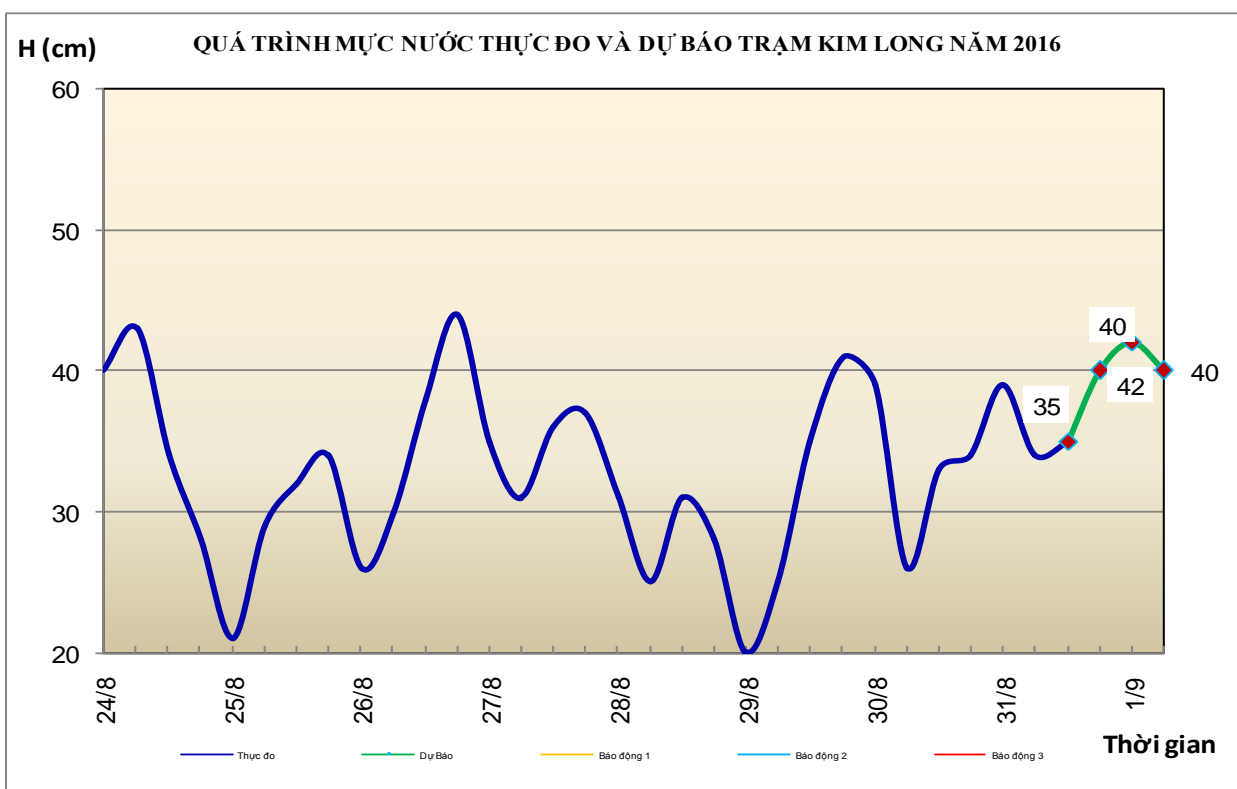
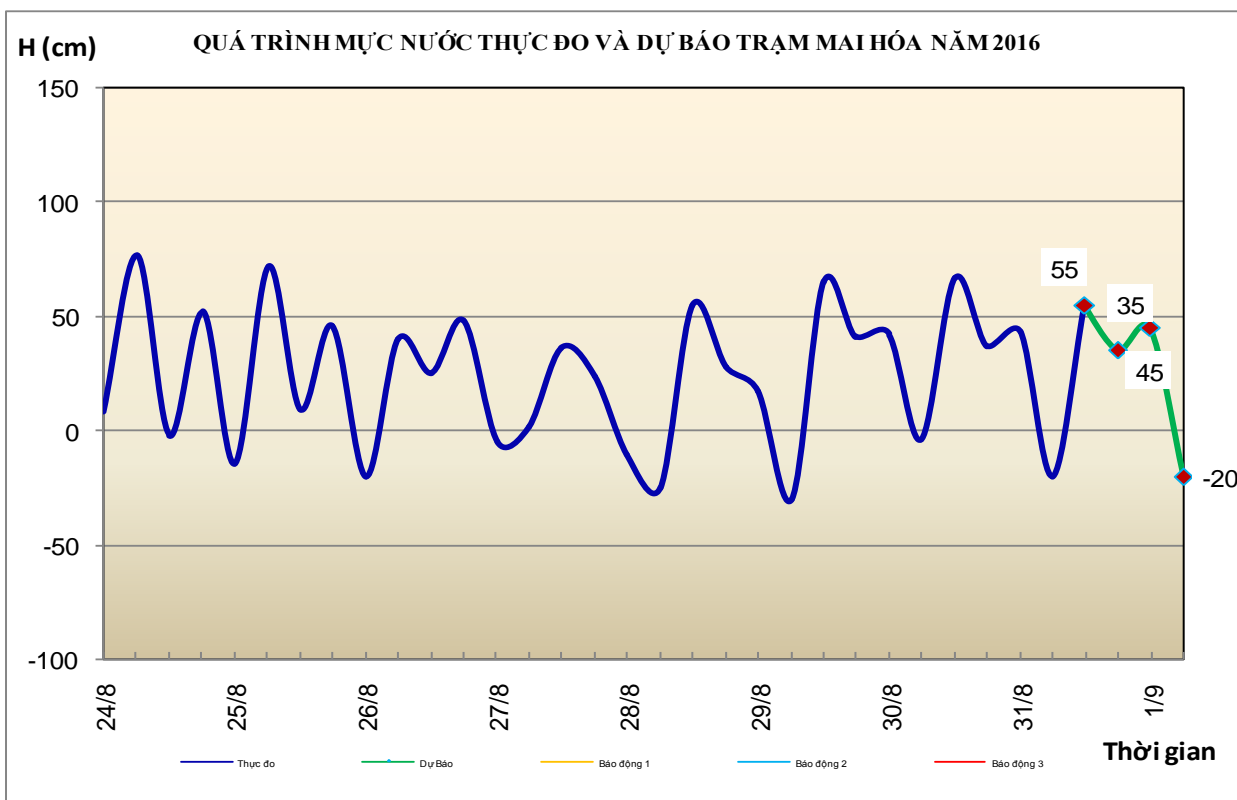
Nhận xét	Dự báo
1.1. Sông Bưởi: Mực nước có dao động.	Mực nước có dao động.
1.2. Sông Mã: Mực nước có dao động.	Mực nước có dao động.
1.3. Sông Chu: Mực nước hạ lưu chịu ảnh hưởng điều tiết của công trình thủy điện.	Mực nước thượng lưu biến đổi chậm, hạ lưu chịu ảnh hưởng điều tiết của công trình thủy điện.
1.4. Sông Cả: Mực nước thượng lưu biến đổi chậm, trung lưu chịu ảnh hưởng điều tiết của công trình thủy điện, hạ lưu chịu ảnh hưởng của thủy triều.	Mực nước thượng lưu biến đổi chậm, trung lưu chịu ảnh hưởng điều tiết của công trình thủy điện, hạ lưu chịu ảnh hưởng của thủy triều.
1.5. Sông La: Mực nước thượng lưu biến đổi chậm, hạ lưu chịu ảnh hưởng của thủy triều.	Mực nước thượng lưu biến đổi chậm, hạ lưu chịu ảnh hưởng của thủy triều.





2. Khu vực Trung Trung Bộ

Nhận xét	Dự báo
2.1. Sông Gianh: Mức nước biến đổi chậm.	Mức nước biến đổi chậm.
2.2. Sông Hương: Mức nước biến đổi chậm.	Mức nước biến đổi chậm.

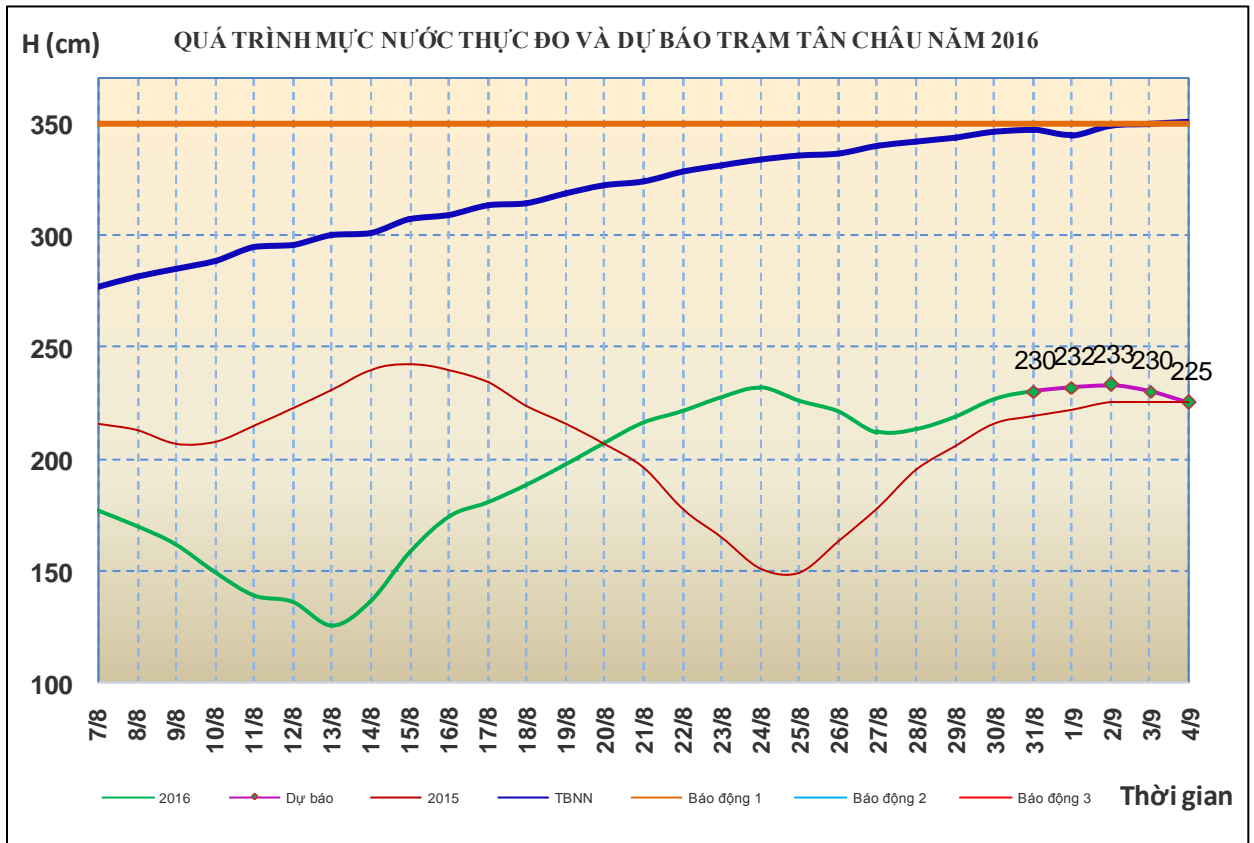


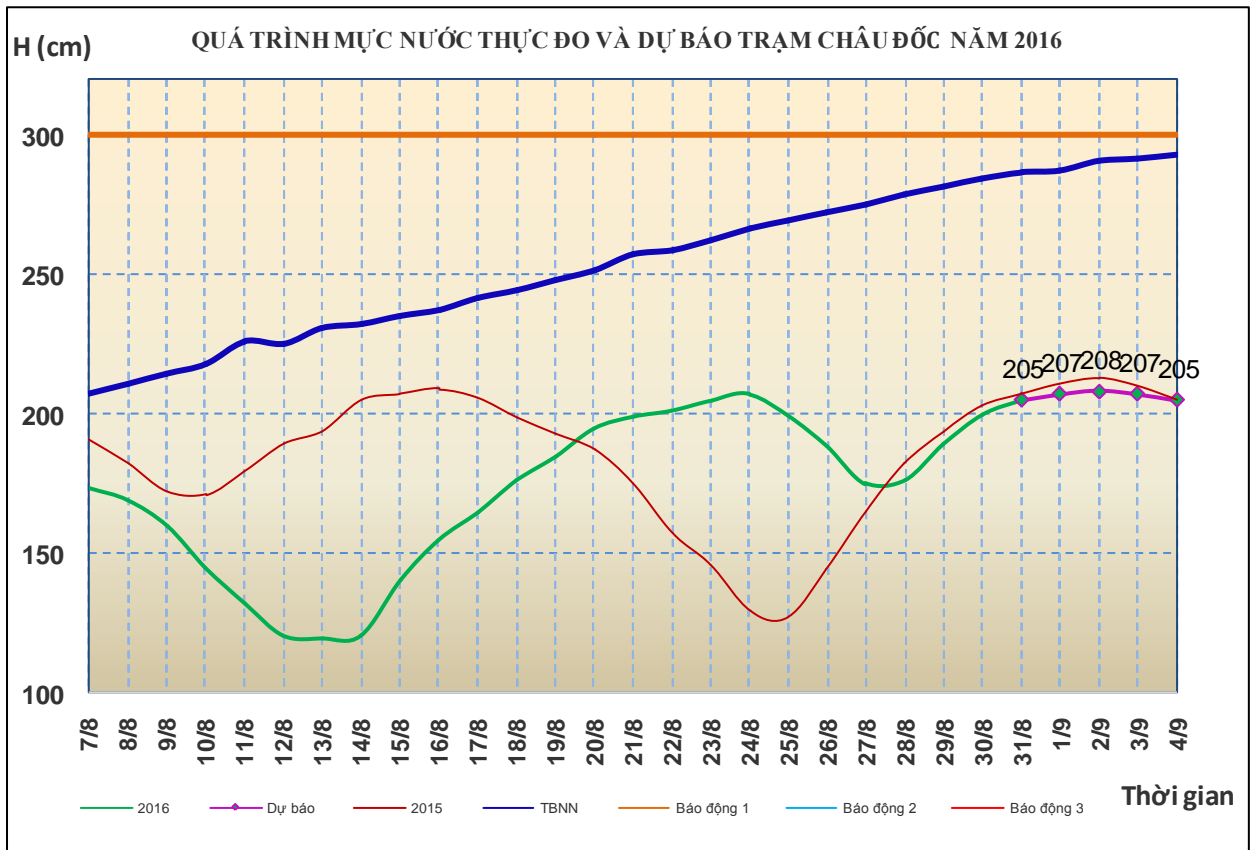
3. Khu vực Bình Thuận và Tây Nguyên

Nhận xét	Dự báo
3.1. Bình Thuận: Mức nước các sông biến đổi chậm.	Mức nước các sông biến đổi chậm.
3.2. Sông Sê San: Mức nước sông Sê San biến đổi chậm.	Trong 24 giờ tới, mức nước sông Sê San biến đổi chậm.
3.3. Sông Srêpôk: Mức nước sông Srêpôk dao động theo điều tiết hồ chứa.	Mức nước sông Srêpôk tiếp tục dao động theo điều tiết hồ chứa.
3.4 Các sông khác: Mức nước các sông khác ở Tây Nguyên có dao động nhỏ.	Trong 24 giờ tới, mức nước các sông khác ở Tây Nguyên biến đổi chậm.

4. Khu vực Nam Bộ

Nhận xét	Dự báo
4.1. Sông Cửu Long: Mức nước đầu nguồn sông Cửu Long đang lên. Mức nước cao nhất ngày 30/8 trên sông Tiền tại Tân Châu: 2,27m, trên sông Hậu tại Châu Đốc: 2,0m.	Trong 3-4 ngày tới, mức nước đầu nguồn sông Cửu Long tiếp tục lên sau đó biến đổi chậm. Đến ngày 04/9, mức nước cao nhất ngày tại Tân Châu ở mức 2,25m; tại Châu Đốc ở mức 2,05m.
4.2. Sông Đồng Nai: Mức nước sông Đồng Nai tại Tà Lài biến đổi chậm, lúc 7h/30/8: 111,27m.	Trong 24h tới mức nước sông Đồng Nai tại Tà Lài biến đổi chậm và ở mức 111,20m.





5. Bảng mực nước thực đo và dự báo

5.1. Khu vực Trung Bộ và Tây Nguyên

Đơn vị: cm

Sông	Trạm	Mực nước thực đo			Mực nước dự báo				
		19h-30/08	7h-31/08		19h-31/08	7h-01/09	19h-01/09		
Mã	Lý Nhân	441	428	↓	415	↓	405	↓	
Mã	Giàng	115	-12	↓	120	↑	-10	↓	
Cà	Nam Đàn	143	89	↓	155	↑	85	↓	140 ↑
La	Linh Cảm	79	-58	↓	100	↑	-55	↓	
Gianh	Mai Hóa	37	-20	↓	35	↑	-20	↓	
Hương	Kim Long	34	34	↓	40	↑	40	→	
Vu Gia	Ái Nghĩa	316	377	↑					
Thu Bồn	Câu Lâu	-5	49	↑					
Trà Khúc	Trà Khúc	129	119	↓					
Ba	Phú Lâm	-50	39	↑					
Cái Nha Trang	Đồng Tráng	318	392	↑					
DakBla	KonTum	51544	51541	↓	51550	↑	51550	→	
Srêpôk	Bản Đôn	16979	16832	↓	16970	↑	16840	↓	
Đồng Nai	Tà Lài	11114	11127	↑	11120	↓	11125	↑	

5.2. Khu vực Nam Bộ

Đơn vị: cm

Sông	Trạm	Mực nước	Mực nước dự báo				
		30/08	31/08	01/09	02/09	03/09	04/09
Sông Tiền	Tân Châu	227 ↑	230 ↑	232 ↑	233 ↑	230 ↓	225 ↓
	Mỹ Thuận	124 ↑	130 ↑	132 ↑	135 ↑	132 ↓	130 ↓
Sông Hậu	Châu Đốc	200 ↑	205 ↑	207 ↑	208 ↑	207 ↓	205 ↓
	Cần Thơ	135 ↑	140 ↑	145 ↑	147 ↑	145 ↓	142 ↓

Tin phát lúc: 11h00'

Duyệt bản tin: Phùng Tiến Dũng

**PHÒNG DỰ BÁO THỦY VĂN TRUNG BỘ,
TÂY NGUYÊN VÀ NAM BỘ**

Dự báo viên: Huệ, Ngân, Nhung, Vân