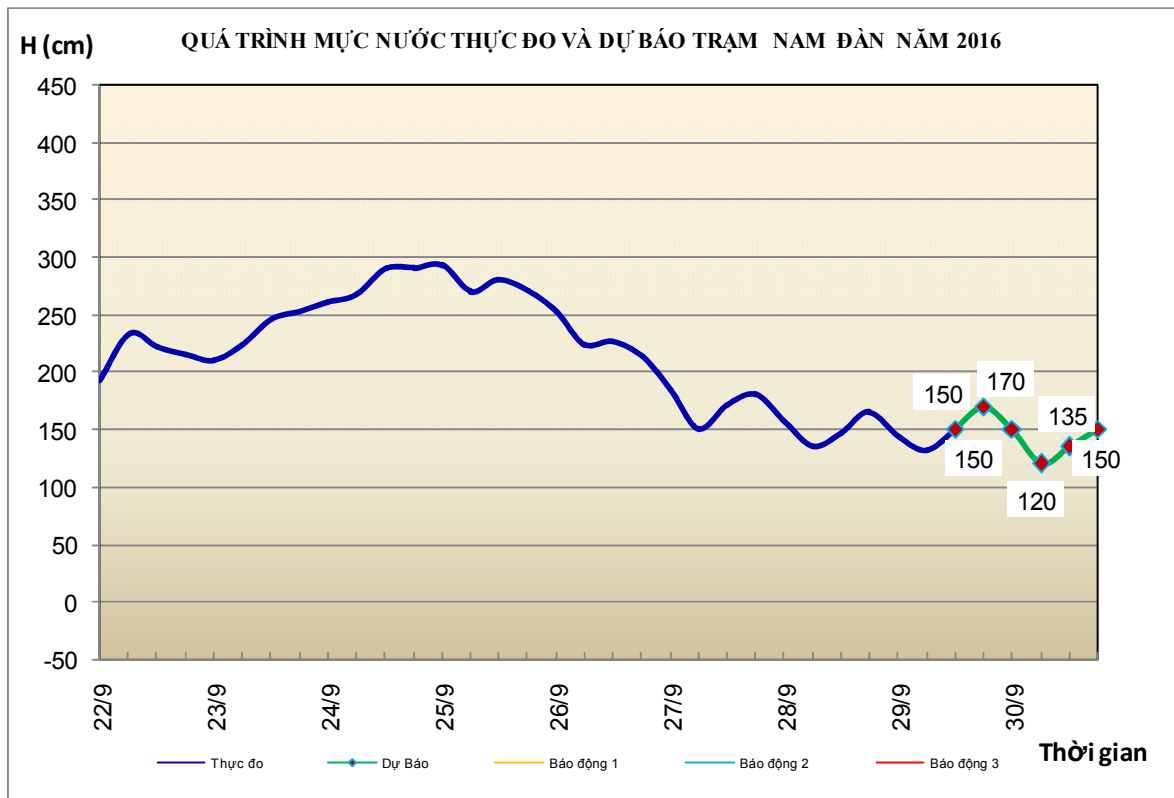


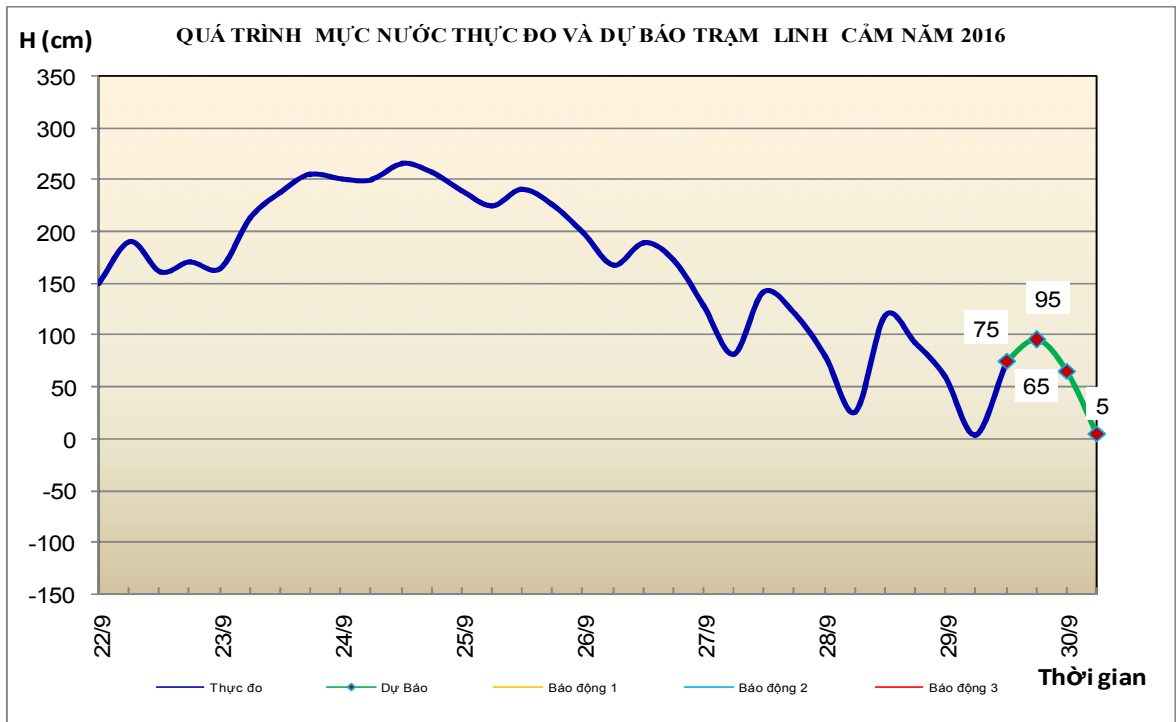
Hà Nội, ngày 29 tháng 9 năm 2016

BẢN TIN DỰ BÁO THỦY VĂN HẠN NGẮN CÁC SÔNG TRUNG BỘ, TÂY NGUYÊN VÀ NAM BỘ

1. Khu vực Bắc Trung Bộ

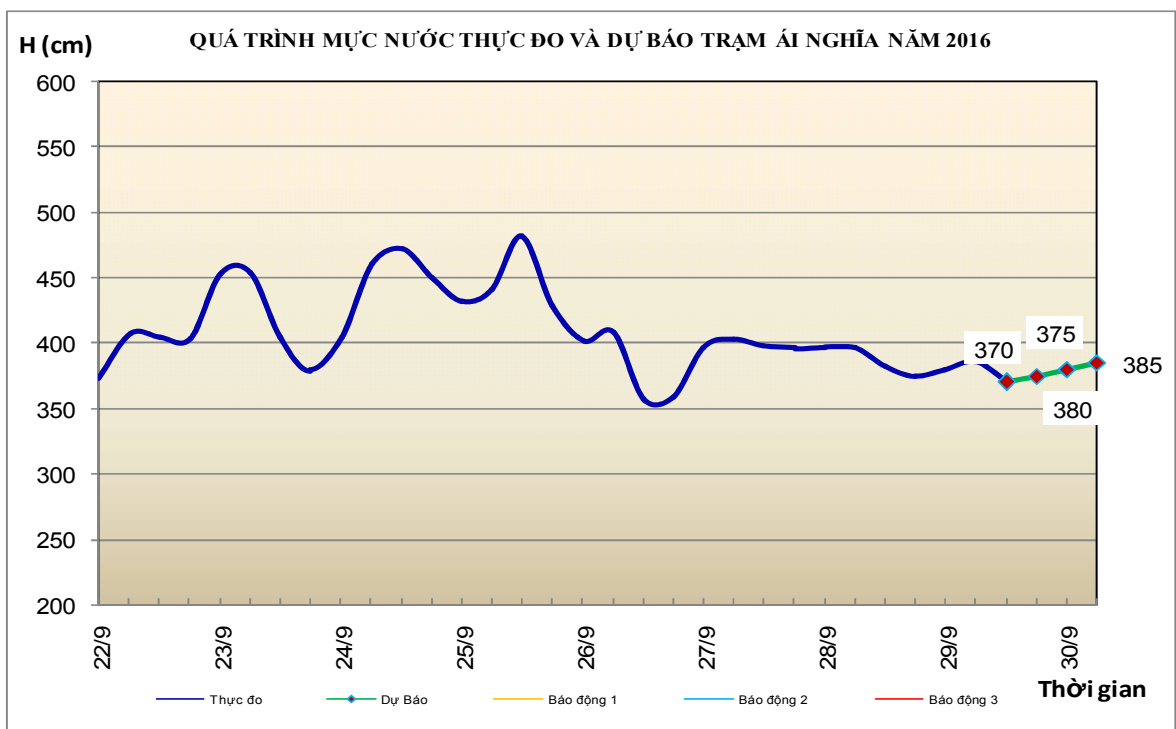
Nhận xét	Dự báo
1.1. Sông Bưởi: Mức nước biến đổi chậm	Mức nước biến đổi chậm
1.2. Sông Mã: Mức nước biến đổi chậm	Mức nước biến đổi chậm
1.3. Sông Chu: Mức nước biến đổi chậm	Mức nước biến đổi chậm
1.4. Sông Cả: Mức nước biến đổi chậm	Mức nước biến đổi chậm
1.5. Sông La: Mức nước biến đổi chậm	Mức nước biến đổi chậm

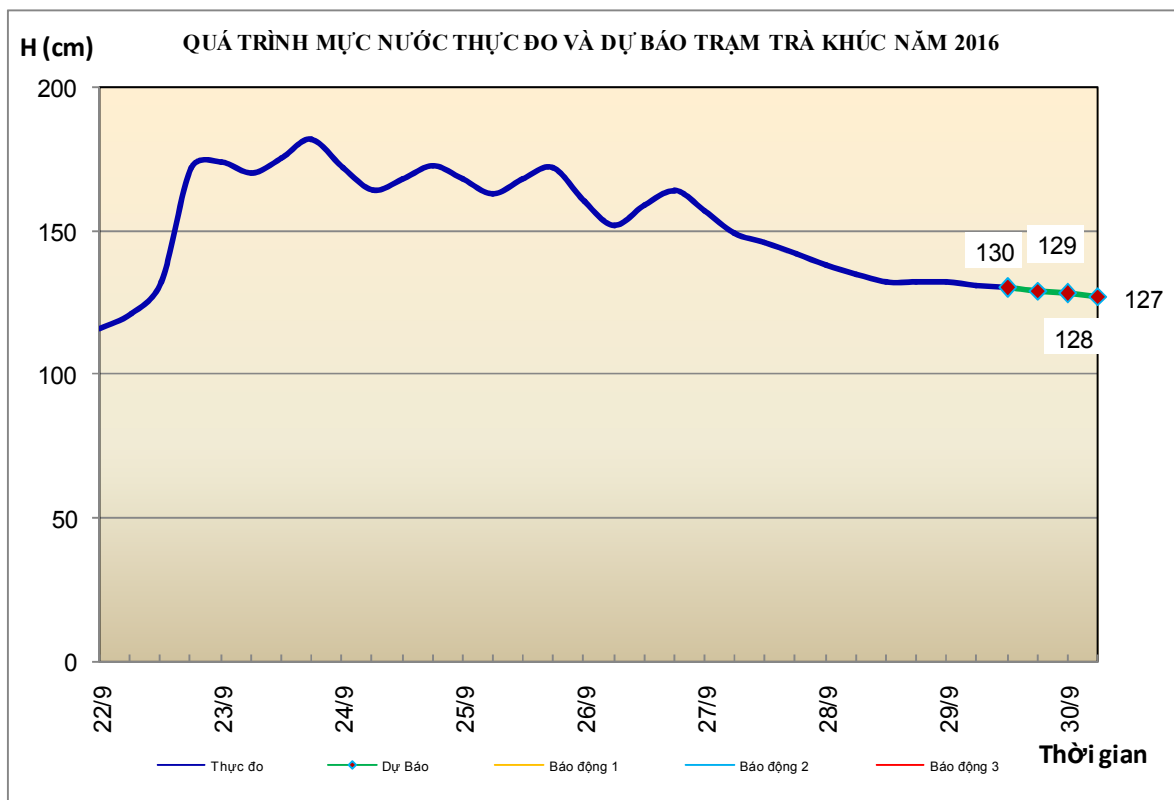




2. Khu vực Trung Trung Bộ

Nhận xét	Dự báo
2.1. Sông Gianh: Mức nước sông biến đổi chậm	Mức nước sông biến đổi chậm
2.2. Sông Hương: Mức nước biến đổi chậm.	Mức nước biến đổi chậm.
2.3. Sông Vu Gia - Thu Bồn: Mức nước biến đổi chậm.	Mức nước biến đổi chậm.
2.4. Sông Trà Khúc: Mức nước biến đổi chậm.	Mức nước biến đổi chậm.





3. Khu vực Nam Trung Bộ

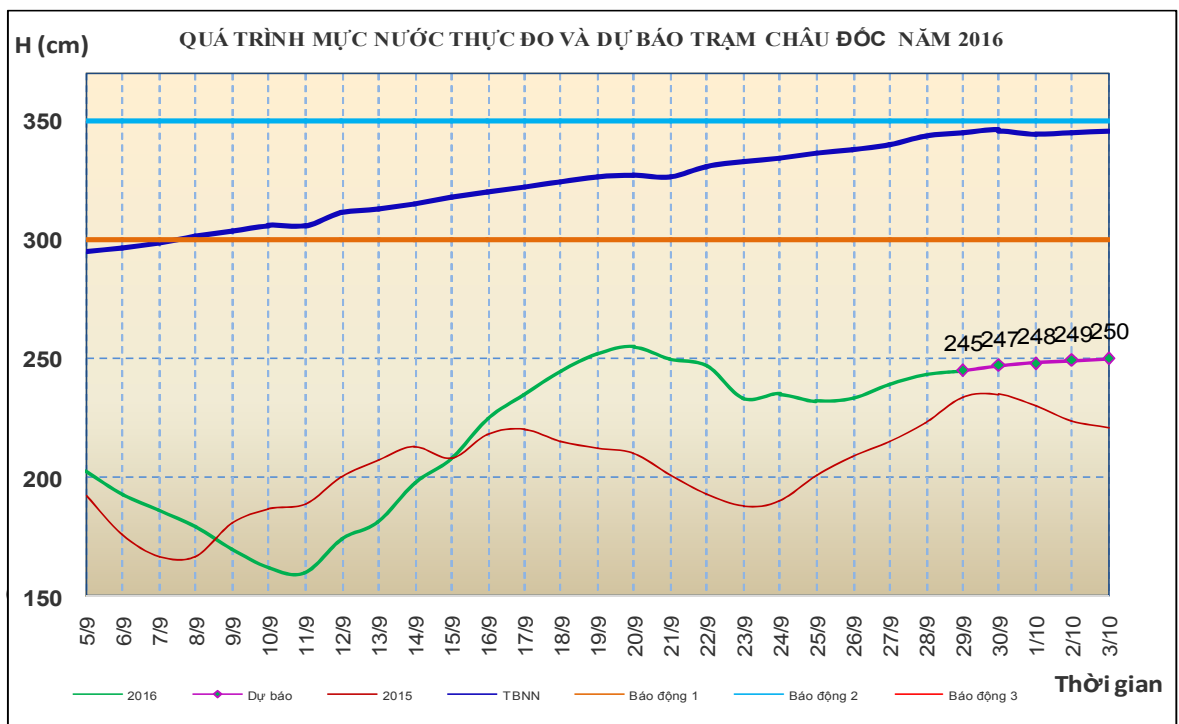
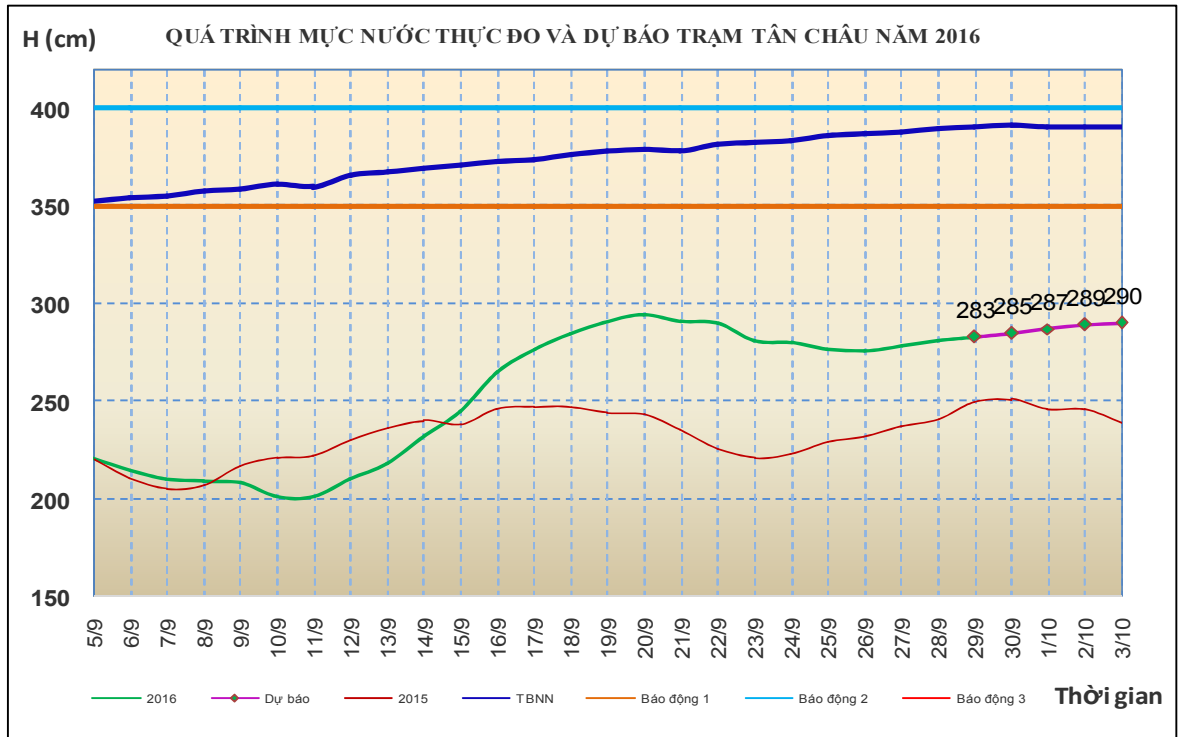
Nhận xét	Dự báo
3.1. Sông Kôn: Mức nước biến đổi chậm	Mức nước ít biến đổi
3.2. Sông Ba: Mức nước thượng nguồn biến đổi chậm, hạ lưu dao động theo triều.	Mức nước thượng lưu biến đổi chậm, hạ lưu dao động theo triều.
3.3. Sông Cái Nha Trang: Mức nước biến đổi chậm	Mức nước biến đổi chậm
3.4. Các sông khác: Mức nước các sông ở Bình Thuận có dao động nhỏ, các sông ở Ninh Thuận biến đổi chậm	Mức nước các sông ở Ninh Thuận, Bình Thuận có dao động nhỏ

4. Khu vực Tây Nguyên

Nhận xét	Dự báo
4.1. Sông Sê San: Mức nước sông Sê San biến đổi chậm.	Trong 24 giờ tới, mức nước sông Sê San có dao động nhỏ.
4.2. Sông Srêpôk: Mức nước sông Srêpôk dao động theo điều tiết hồ chứa	Mức nước sông Srêpôk tiếp tục dao động theo điều tiết hồ chứa
4.3. Các sông khác: Mức nước các sông khác ở Tây Nguyên có dao động nhỏ.	Trong 24 giờ tới, trên các sông suối nhỏ ở Tây Nguyên có khả năng xuất hiện một đợt lũ.

5. Khu vực Nam Bộ

Nhận xét	Dự báo
<p>5.1. Sông Cửu Long: Mức nước đầu nguồn sông Cửu Long đang lên. Mức nước cao nhất ngày 28/9 trên sông Tiền tại Tân Châu: 2,81m; trên sông Hậu tại Châu Đốc: 2,43m.</p>	<p>Mức nước đầu nguồn sông Cửu Long tiếp tục lên. Đến ngày 03/10, mức nước cao nhất ngày tại Tân Châu lên mức 2,90m; tại Châu Đốc lên mức 2,50m.</p>
<p>5.2. Sông Đồng Nai: Mức nước sông Đồng Nai tại Tà Lài biến đổi chậm, lúc 7h/29/09: 111,48m.</p>	<p>Trong 24h tới mức nước sông Đồng Nai tại Tà Lài biến đổi chậm và ở mức 111,60m.</p>



6.1. Khu vực Trung Bộ và Tây Nguyên

Đơn vị: cm

Sông	Trạm	Mức nước thực đo			Mức nước dự báo			
		19h-28/09	7h-29/09		19h-29/09	7h-30/09	19h-30/09	
Mã	Lý Nhân	346	346	↓	345	↓	350	↑
Mã	Giàng	80	-27	↓	100	↑	-5	↓
Cả	Nam Đàn	165	132	↓	170	↑	120	↓
La	Linh Cẩm	92	3	↓	95	↑	5	↓
Giành	Mãi Hòa	26	-31	↓	35	↑	-15	↓
Hương	Kim Long	24	16	↓	25	↑	20	↓
Vũ Gia	Ái Nghĩa	375	386	↑	375	↓	385	↑
Thu Bồn	Cầu Lâu	12	36	↑	13	↓	32	↑
Trà Khúc	Trà Khúc	132	131	↓	129	↓	127	↓
Kôn	Thạch Hòa	515	510	↓	515	↑	510	↓
Bà	Phú Lâm	-15	24	↑	-15	↓	10	↑
Cái Nha Trang	Đồng Trăng	398	393	↓	390	↓	385	↓
DakBlá	Kon Tum	51561	51560	↓	51570	↑	51560	↓
Srêpôk	Bản Đôn	16892	16826	↓	16930	↑	16875	↓
Đồng Nai	Tà Lài	11139	11148	↑	11155	↑	11160	↑

6.2. Khu vực Nam Bộ

Đơn vị: cm

Sông	Trạm	Mức nước	Mức nước dự báo										
		28/09	29/09	30/09	01/10	02/10	03/10						
Sông Tiền	Tân Châu	281	↑	283	↑	285	↑	287	↑	289	↑	290	↑
	Mỹ Thuận	146	↑	148	↑	150	↑	152	↑	154	↑	155	↑
Sông Hậu	Châu Đốc	243	↑	245	↑	247	↑	248	↑	249	↑	250	↑
	Cần Thơ	154	↑	157	↑	160	↑	162	↑	164	↑	165	↑

Tin phát lúc: 11h00'

Duyệt bản tin: Phùng Tiến Dũng

**PHÒNG DỰ BÁO THỦY VĂN TRUNG BỘ,
TÂY NGUYÊN VÀ NAM BỘ**

Dự báo viên: Huệ, Ngân, Nhung, Vân