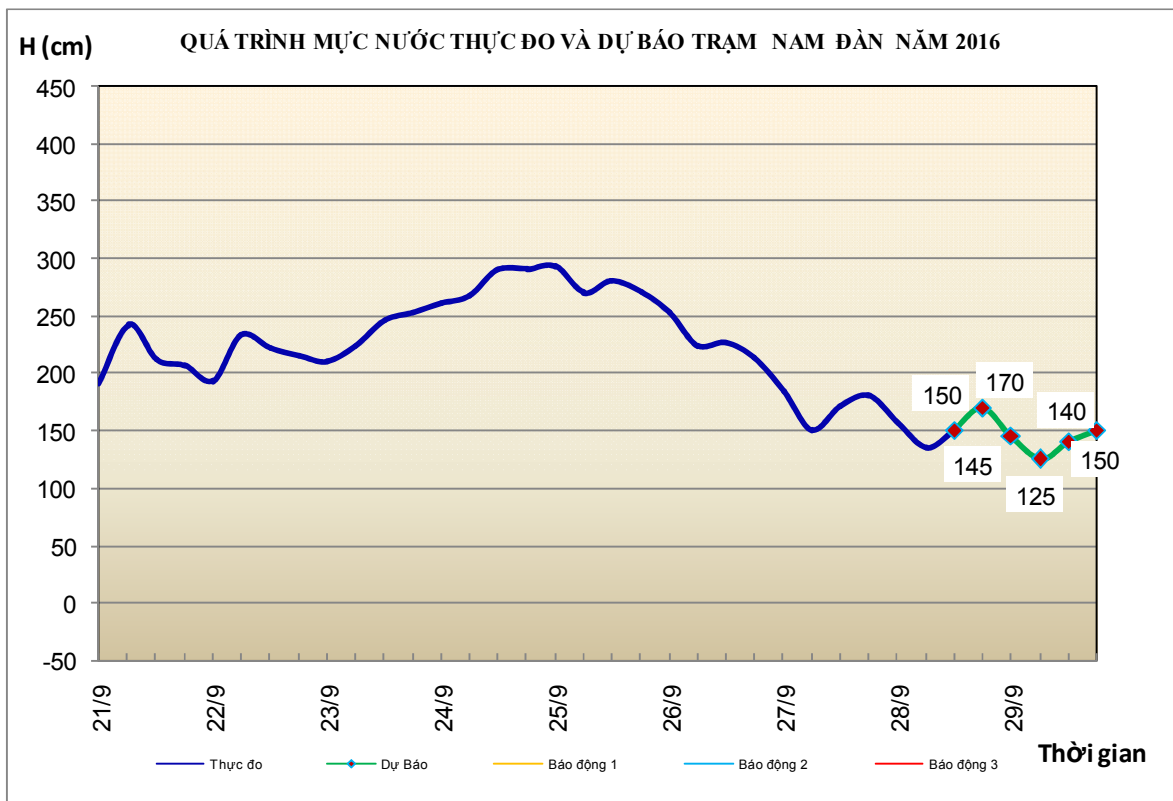


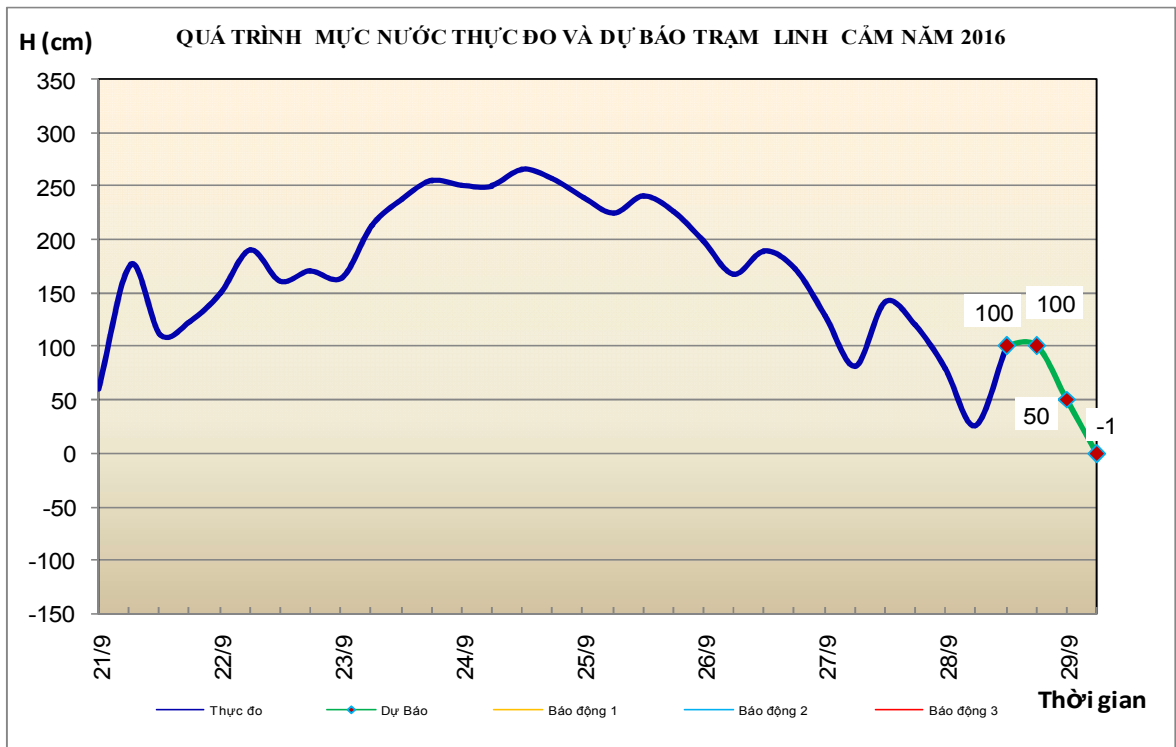
Hà Nội, ngày 28 tháng 9 năm 2016

BẢN TIN DỰ BÁO THỦY VĂN HẠN NGẮN CÁC SÔNG TRUNG BỘ, TÂY NGUYÊN VÀ NAM BỘ

1. Khu vực Bắc Trung Bộ

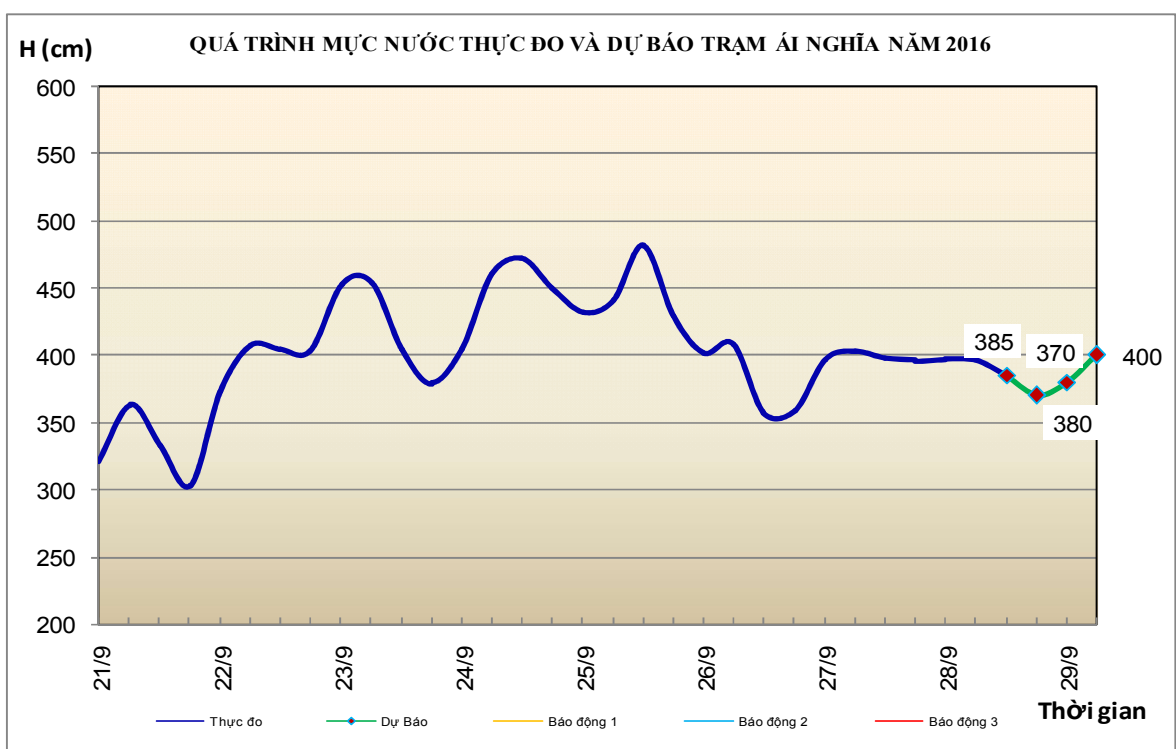
Nhận xét	Dự báo
1.1. Sông Bưởi: Mức nước biến đổi chậm	Mức nước biến đổi chậm
1.2. Sông Mã: Mức nước biến đổi chậm	Mức nước biến đổi chậm
1.3. Sông Chu: Mức nước biến đổi chậm	Mức nước biến đổi chậm
1.4. Sông Cả: Mức nước biến đổi chậm	Mức nước biến đổi chậm
1.5. Sông La: Mức nước biến đổi chậm	Mức nước biến đổi chậm

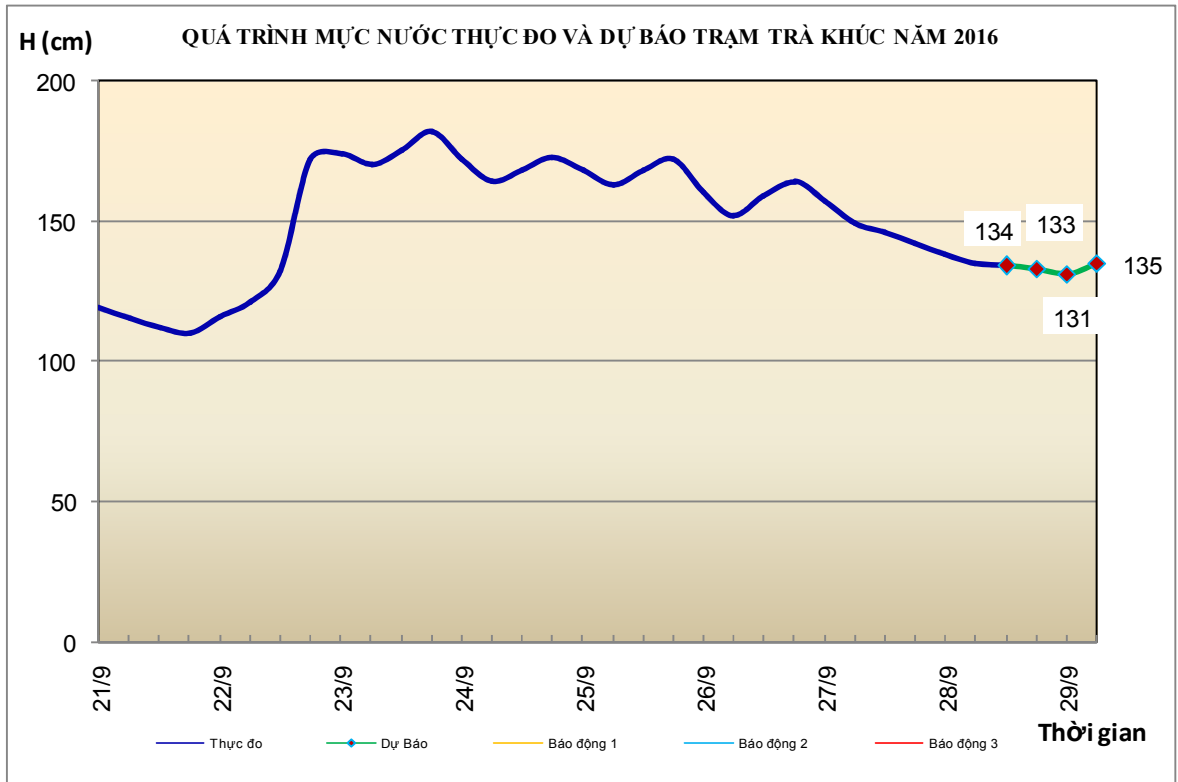




2. Khu vực Trung Trung Bộ

Nhận xét	Dự báo
2.1. Sông Gianh: Mức nước sông biến đổi chậm	Mức nước sông biến đổi chậm
2.2. Sông Hương: Mức nước biến đổi chậm.	Mức nước biến đổi chậm.
2.3. Sông Vu Gia - Thu Bồn: Mức nước biến đổi chậm.	Mức nước biến đổi chậm.
2.4. Sông Trà Khúc: Mức nước biến đổi chậm.	Mức nước biến đổi chậm.





3. Khu vực Nam Trung Bộ

Nhận xét	Dự báo
3.1. Sông Côn: Mức nước biến đổi chậm	Mức nước ít biến đổi
3.2. Sông Ba: Mức nước thượng nguồn biến đổi chậm, hạ lưu dao động theo triều.	Mức nước thượng lưu biến đổi chậm, hạ lưu dao động theo triều.
3.3. Sông Cái Nha Trang: Mức nước biến đổi chậm	Mức nước biến đổi chậm
3.4. Các sông khác: Thượng nguồn sông Cái Phan Rang đã xuất hiện lũ nhỏ, đỉnh lũ tại Tân Mỹ: 36,68m, trên BĐ1: 0,68m; các sông khác ở Ninh Thuận, Bình Thuận có dao động nhỏ.	Mức nước các sông ở Ninh Thuận, Bình Thuận có dao động nhỏ

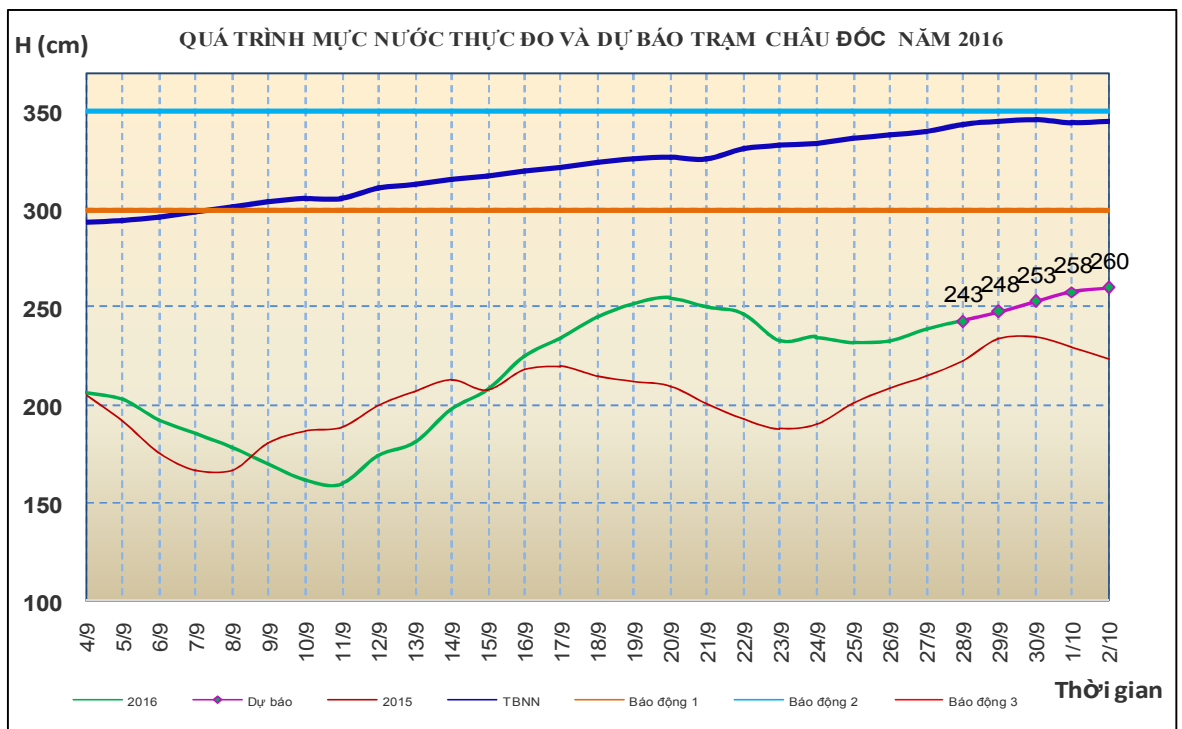
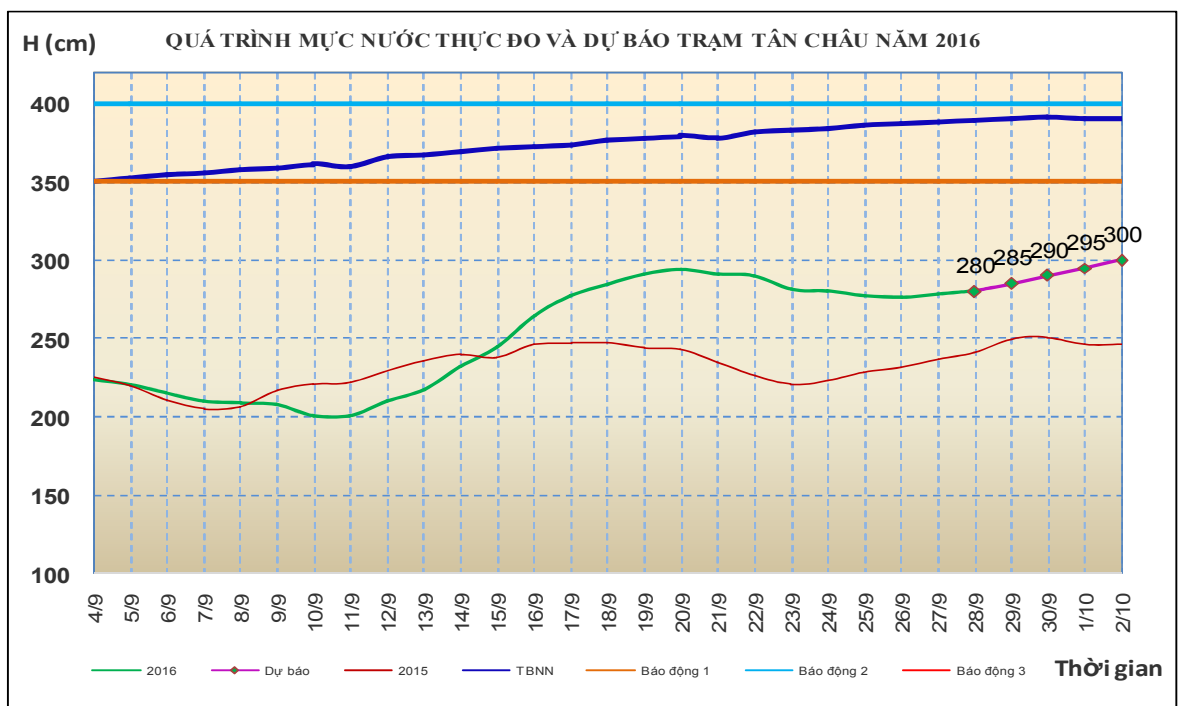
4. Khu vực Tây Nguyên

Nhận xét	Dự báo
4.1. Sông Sê San: Mức nước sông Sê San biến đổi chậm.	Trong 24 giờ tới, mức nước sông Sê San có dao động nhỏ.
4.2. Sông Srêpôk: Mức nước sông Srêpôk dao động theo điều tiết hồ chứa	Mức nước sông Srêpôk tiếp tục dao động theo điều tiết hồ chứa
4.3. Các sông khác: Đêm qua, trên sông Cam Ly tại Thanh Bình xuất hiện một đợt lũ và đang xuống, mức nước đỉnh lũ lúc 21h/27/9: 833,10m (trên BĐ3: 0,1m).	Trong 24 giờ tới, trên các sông suối nhỏ ở Tây Nguyên có khả năng xuất hiện một đợt lũ.

Mức nước các sông khác ở Tây Nguyên có dao động nhỏ.

5. Khu vực Nam Bộ

Nhận xét	Dự báo
5.1. Sông Cửu Long: Mức nước đầu nguồn sông Cửu Long đang lên. Mức nước cao nhất ngày 27/9 trên sông Tiền tại Tân Châu: 2,77m; trên sông Hậu tại Châu Đốc: 2,39m.	Mức nước đầu nguồn sông Cửu Long tiếp tục lên. Đến ngày 02/10, mức nước cao nhất ngày tại Tân Châu lên mức 3,0m; tại Châu Đốc lên mức 2,60m.
5.2. Sông Đồng Nai: Mức nước sông Đồng Nai tại Tà Lài biến đổi chậm, lúc 7h/28/09: 111,49m.	Trong 24h tới mức nước sông Đồng Nai tại Tà Lài biến đổi chậm và ở mức 111,60m.



6. Bảng mực nước thực đo và dự báo

6.1. Khu vực Trung Bộ và Tây Nguyên

Đơn vị: cm

Sông	Trạm	Mực nước thực đo			Mực nước dự báo		
		19h-27/09	7h-28/09		19h-28/09	7h-29/09	19h-29/09
Mã	Lý Nhân	344	352	↓	340 ↓	345 ↑	
Mã	Giàng	92	-20	↑	100 ↑	-5 ↓	
Cả	Nam Đàn	181	135	↓	170 ↑	125 ↓	150 ↑
La	Linh Cảm	120	25	↓	100 ↑	-1 ↓	
Gianh	Mai Hóa	43	-21	→	50 ↑	-10 ↓	
Hương	Kim Long	32	25	↓	28 ↑	25 ↓	
Vu Gia	Ái Nghĩa	396	396	↓	370 ↓	400 ↑	
Thu Bồn	Câu Lâu	27	51	↑	30 ↓	45 ↑	
Trà Khúc	Trà Khúc	142	135	↓	133 ↓	135 ↑	
Kôn	Thạch Hòa	520	514	↓	520 ↑	515 ↓	
Ba	Phú Lâm	-6	40	↑	-6 ↓	45 ↑	
Cái Nha Trang	Đồng Trăng	431	403	↓	400 ↓	395 ↓	
DakBla	KonTum	51566	51563	↓	51560 ↓	51570 ↑	
Srêpôk	Bản Đôn	16916	16889	↓	16965 ↑	16890 ↓	
Đồng Nai	Tà Lài	11140	11149	↑	11155 ↑	11160 ↑	

6.2. Khu vực Nam Bộ

Đơn vị: cm

Sông	Trạm	Mực nước	Mực nước dự báo				
		27/09	28/09	29/09	30/09	01/10	02/10
Sông Tiền	Tân Châu	278 ↑	280 ↑	285 ↑	290 ↑	295 ↑	300 ↑
	Mỹ Thuận	140 ↑	145 ↑	150 ↑	155 ↑	158 ↑	160 ↑
Sông Hậu	Châu Đốc	239 ↑	243 ↑	248 ↑	253 ↑	258 ↑	260 ↑
	Cần Thơ	145 ↑	155 ↑	160 ↑	165 ↑	168 ↑	170 ↑

Tin phát lúc: 11h00'

Duyệt bản tin: Phùng Tiến Dũng

**PHÒNG DỰ BÁO THỦY VĂN TRUNG BỘ,
TÂY NGUYÊN VÀ NAM BỘ**
Dự báo viên: Huệ, Ngân, Nhung, Vân